

# Legenda

- Aerogeneratori
- Fondazione aerogeneratori
- Piazzola di montaggio
- Piazzola permanente
- Area di cantiere
- Cabina di raccolta
- Stazione RTN 132 kV
- Stazione Utente di Trasformazione MT/AT 30/132 kV
- Cavidotto di evacuazione MT
- Cavidotti interni MT
- Cavidotti AT

**REGIONE MARCHE**  
 Comuni di San Severino Marche e Serrapetrona (MC)  
**PROGETTO DEFINITIVO**

PROGETTO DEFINITIVO PER LA REALIZZAZIONE DI UN IMPIANTO EOLICO DELLA POTENZA DI 36,0 MW e delle relative opere di connessione alla RTN sito nei comuni di San Severino Marche, Serrapetrona, Castelraimondo e Camerino (MC)

TITOLO  
 Inquadramento territoriale del parco eolico su PPAR - Tav02 - dettaglio cavidotti

<b>PROGETTAZIONE</b>  <small>SR International S.r.l.        C.so Vittorio Emanuele II, 282-284 - 00186 Roma        Tel. 06 8079555 - Fax 06 80693106        C.F. e P.IVA 13457211004</small>	<b>PROPONENTE</b>  <small>Fred. Olsen Renewables Italy S.r.l.        Viale Castro Pretorio, 122 - 00185 Roma        C.F. e P.IVA 15604711000</small>	
--	--	--

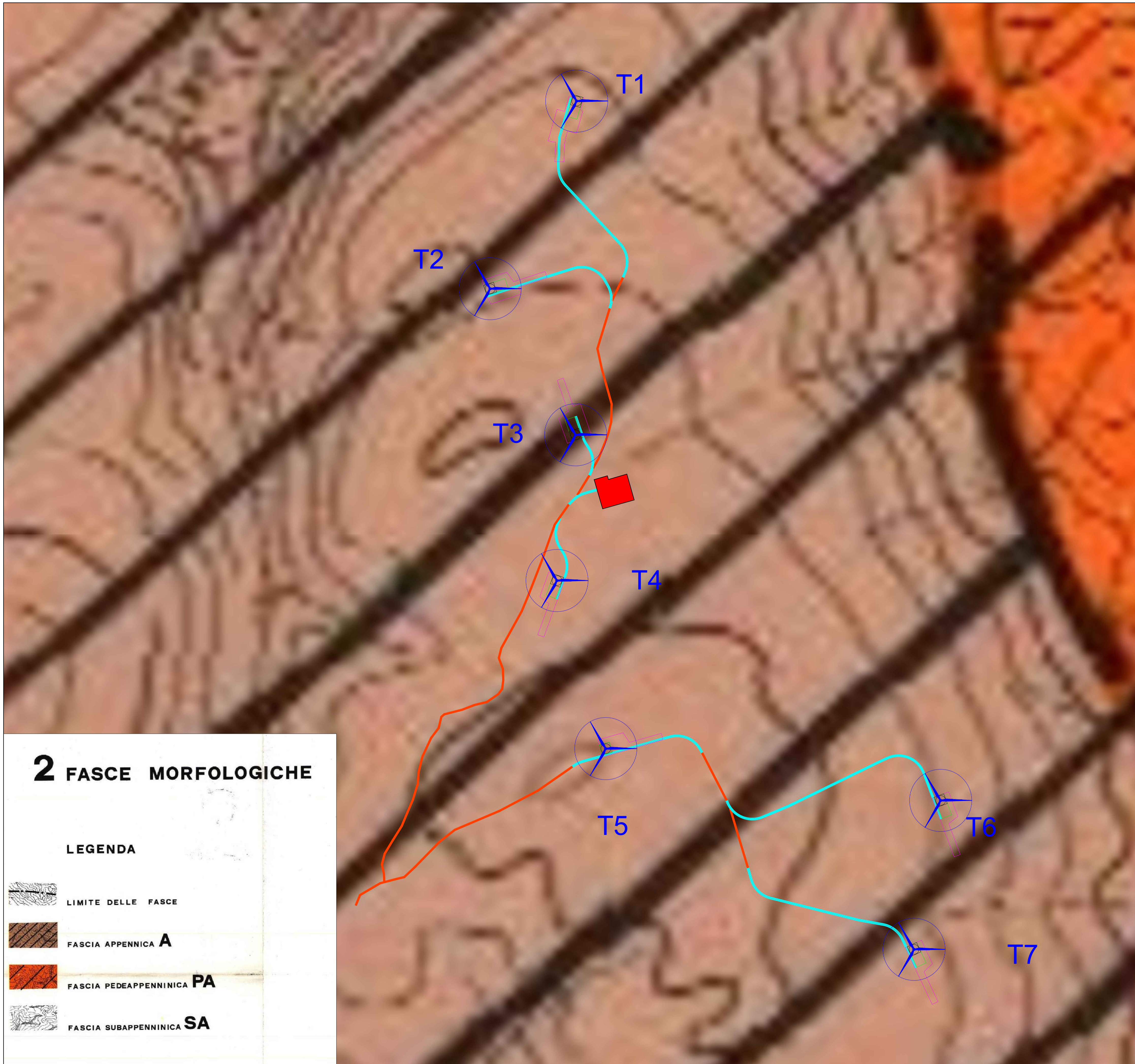
00	17/06/2022	Moscato	Bartolazzi	F.O. Renewables	Inquadramento territoriale del parco eolico su PPAR - Tav02 - dettaglio cavidotti
Revisione	Data	Elaborato	Verificato	Approvato	Descrizione

N° DOCUMENTO	FLS-SSV-LO.07.A2	SCALA	1:50000	FORMATO	A1
--------------	------------------	-------	---------	---------	----


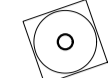

## 2 FASCE MORFOLOGICHE

### LEGENDA

- LIMITE DELLE FASCE
- FASCIA APENNINICA **A**
- FASCIA PEDEAPPENNINICA **PA**
- FASCIA SUBAPPENNINICA **SA**



## Legenda

-  Aerogeneratori
-  Fondazione aerogeneratori
-  Piazzola di montaggio
-  Piazzola permanente
-  Area di cantiere
-  Viabilità esistente
-  Viabilità di nuova realizzazione

## 2 FASCE MORFOLOGICHE

### LEGENDA




-  LIMITE DELLE FASCE
-  FASCIA APENNINICA **A**
-  FASCIA PEDEAPPENNINICA **PA**
-  FASCIA SUBAPPENNINICA **SA**

**REGIONE MARCHE**  
Comuni di San Severino Marche e Serrapetrona (MC)

**PROGETTO DEFINITIVO**

PROGETTO DEFINITIVO PER LA REALIZZAZIONE DI UN IMPIANTO EOLICO DELLA POTENZA DI 36,0 MW e delle relative opere di connessione alla RTN sito nei comuni di San Severino Marche, Serrapetrona, Castelraimondo e Camerino (MC)

TITOLO  
Inquadramento territoriale del parco eolico su PPAR - Tav02 - dettaglio strade

PROGETTAZIONE	PROPONENTE
 SR International S.r.l. C.so Vittorio Emanuele II, 282-284 - 00186 Roma Tel. 06 8079555 - Fax 06 80693106 C.F. e P.IVA 13457211004	 Fred. Olsen Renewables Italy S.r.l. Viale Castro Pretorio, 122 - 00185 Roma C.F. e P.IVA 15604711000
	

Revisione	Data	Elaborato	Verificato	Approvato	Descrizione
00	17/06/2022	Moscato	Bartolazzi	F.O. Renewables	Inquadramento territoriale del parco eolico su PPAR - Tav02 - dettaglio strade

N° DOCUMENTO	FLS-SSV-LO.07.B2	SCALA	1:5000	FORMATO	A1
--------------	------------------	-------	--------	---------	----