

Legenda

- Aerogeneratori
- Fondazione aerogeneratori
- Piazzola di montaggio
- Piazzola permanente
- Area di cantiere
- Cabina di raccolta
- Stazione RTN 132 kV
- Stazione Utente di Trasformazione MT/AT 30/132 kV
- Cavidotto di evacuazione MT
- Cavidotti interni MT
- Cavidotti AT

REGIONE MARCHE
Comuni di San Severino Marche e Serrapetrona (MC)

PROGETTO DEFINITIVO

PROGETTO DEFINITIVO PER LA REALIZZAZIONE DI UN IMPIANTO EOLICO DELLA POTENZA DI 36,0 MW e delle relative opere di connessione alla RTN sito nei comuni di San Severino Marche, Serrapetrona, Castelraimondo e Camerino (MC)

TITOLO
Inquadramento territoriale del parco eolico su PPAR - Tav06 - dettaglio cavidotti

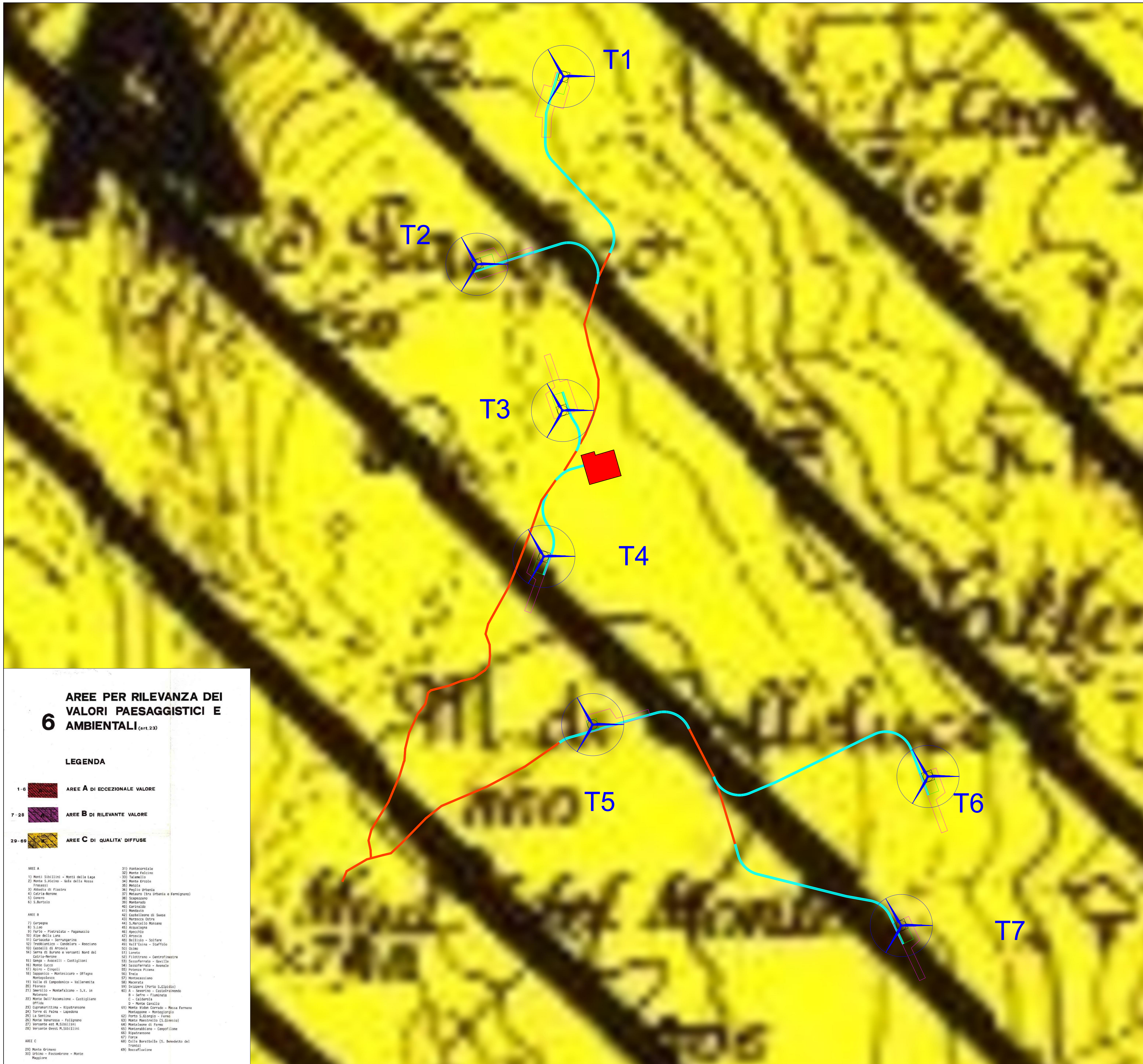
6 AREE PER RILEVANZA DEI VALORI PAESAGGISTICI E AMBIENTALI (art.23)

LEGENDA

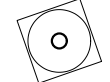
- 1-6 AREE A DI ECCEZIONALE VALORE
- 7-28 AREE B DI RILEVANTE VALORE
- 29-69 AREE C DI QUALITA' DIFFUSE

<p>AREE A</p> <ol style="list-style-type: none"> 1) Monti Sibillini - Monti della Laga 2) Monte S. Angelo - Sella della Bessa 3) Prati 4) Grotte di Fiume 5) Grotte di Fiume 6) S. Bartolo <p>AREE B</p> <ol style="list-style-type: none"> 7) Cervagna 8) S. Leo 9) Marche - Patriciate - Paganucolo 10) Alze della Laga 11) Serrapetrona - Serrapetrona 12) Predilicchio - Candalaria - Rociano 13) Grotte di Fiume 14) S. Bartolo 15) S. Bartolo 16) S. Bartolo 17) S. Bartolo 18) S. Bartolo 19) S. Bartolo 20) S. Bartolo 21) S. Bartolo 22) S. Bartolo 23) S. Bartolo 24) S. Bartolo 25) S. Bartolo 26) S. Bartolo 27) S. Bartolo 28) S. Bartolo <p>AREE C</p> <ol style="list-style-type: none"> 29) Monte Grano 30) Marche - Falerone - Monte Maggiore 	<p>31) Montecassiano <p>32) Monte Prato <p>33) Talamo <p>34) Monte Prato <p>35) Monte Prato <p>36) Monte Prato <p>37) Monte Prato <p>38) Monte Prato <p>39) Monte Prato <p>40) Monte Prato <p>41) Monte Prato <p>42) Monte Prato <p>43) Monte Prato <p>44) Monte Prato <p>45) Monte Prato <p>46) Monte Prato <p>47) Monte Prato <p>48) Monte Prato <p>49) Monte Prato <p>50) Monte Prato <p>51) Monte Prato <p>52) Monte Prato <p>53) Monte Prato <p>54) Monte Prato <p>55) Monte Prato <p>56) Monte Prato <p>57) Monte Prato <p>58) Monte Prato <p>59) Monte Prato <p>60) Monte Prato <p>61) Monte Prato <p>62) Monte Prato <p>63) Monte Prato <p>64) Monte Prato <p>65) Monte Prato <p>66) Monte Prato <p>67) Monte Prato <p>68) Monte Prato <p>69) Monte Prato </p></p></p></p></p></p></p></p></p></p></p></p></p></p></p></p></p></p></p></p></p></p></p></p></p></p></p></p></p></p></p></p></p></p></p></p></p></p></p>
-------------------------------------------------------------------------------------------------------------------------------------------------------------------------------------------------------------------------------------------------------------------------------------------------------------------------------------------------------------------------------------------------------------------------------------------------------------------------------------------------------------------------------------------------------------------------------------------------------------------------------------------------------------------------------------------------------------------------------------------------------------------------------------------------------------------------------------------------------------------------------------------------------------------------------------------------------------------------------------------------------------------------------------------------------------------------------------	---------------------------------------------------------------------------------------------------------------------------------------------------------------------------------------------------------------------------------------------------------------------------------------------------------------------------------------------------------------------------------------------------------------------------------------------------------------------------------------------------------------------------------------------------------------------------------------------------------------------------------------------------------------------------------------------------------------------------------------------------------------------------------------------------------------------------------------------------------------------------------------------------------------------------------

PROGETTAZIONE		PROPONENTE		
SR International S.r.l. C.so Vittorio Emanuele II, 282-284 - 00186 Roma Tel. 06 8079555 - Fax 06 80693106 C.F. e P.IVA 13457211004		Fred. Olsen Renewables Italy S.r.l. Viale Castro Pretorio, 122 - 00185 Roma C.F. e P.IVA 15604711000		
00	17/06/2022	Moscato	Bartolazzi	F.O. Renewables
Revisione	Data	Elaborato	Verificato	Approvato
N° DOCUMENTO		FLS-SSV-LO.07.A6	SCALA	1:50000
			FORMATO	A1





Legenda

-  Aerogeneratori
-  Fondazione aerogeneratori
-  Piazzola di montaggio
-  Piazzola permanente
-  Area di cantiere
-  Viabilità esistente
-  Viabilità di nuova realizzazione

REGIONE MARCHE
 Comuni di San Severino Marche e Serrapetrona (MC)
PROGETTO DEFINITIVO

PROGETTO DEFINITIVO PER LA REALIZZAZIONE DI UN IMPIANTO
 EOLICO DELLA POTENZA DI 36,0 MW
 e delle relative opere di connessione alla RTN sito nei comuni di San
 Severino Marche, Serrapetrona, Castelraimondo e Camerino (MC)

TITOLO
 Inquadramento territoriale del parco eolico su PPAR - Tav06 - dettaglio
 strade




PROGETTAZIONE	PROPRONENTE
 SR International S.r.l. C.so Vittorio Emanuele II, 282-284 - 00186 Roma Tel. 06 8079555 - Fax 06 80693106 C.F. e P.IVA 13457211004	 Fred. Olsen Renewables Italy S.r.l. Viale Castro Pretorio, 122 - 00185 Roma C.F. e P.IVA 15604711000

Revisione	Data	Elaborato	Verificato	Approvato	Descrizione
00	17/06/2022	Moscato	Bartolazzi	F.O. Renewables	Inquadramento territoriale del parco eolico su PPAR - Tav06 - dettaglio strade

N° DOCUMENTO	FLS-SSV-LO.07.B6	SCALA	1:5000	FORMATO	A1
--------------	------------------	-------	--------	---------	----

6 AREE PER RILEVANZA DEI VALORI PAESAGGISTICI E AMBIENTALI (art.23)

LEGENDA

- 1-6  AREE A DI ECCEZIONALE VALORE
- 7-28  AREE B DI RILEVANTE VALORE
- 29-69  AREE C DI QUALITÀ DIFFUSE

AREE A

- 1) Monti Sibillini - Monti della Laga
- 2) Monte S. Angelo - Sella della Bossa
- 3) Frasassi
- 4) Monti di Fiastra
- 5) Gola di Furlo
- 6) Gola di Furlo
- 7) Gola di Furlo
- 8) S. Bartolo

AREE B

- 9) Carrara
- 10) S. L. M.
- 11) S. L. M.
- 12) S. L. M.
- 13) S. L. M.
- 14) S. L. M.
- 15) S. L. M.
- 16) S. L. M.
- 17) S. L. M.
- 18) S. L. M.
- 19) S. L. M.
- 20) S. L. M.
- 21) S. L. M.
- 22) S. L. M.
- 23) S. L. M.
- 24) S. L. M.
- 25) S. L. M.
- 26) S. L. M.
- 27) S. L. M.
- 28) S. L. M.

AREE C

- 29) Monte Grano
- 30) Monte Grano
- 31) Monte Grano
- 32) Monte Grano
- 33) Monte Grano
- 34) Monte Grano
- 35) Monte Grano
- 36) Monte Grano
- 37) Monte Grano
- 38) Monte Grano
- 39) Monte Grano
- 40) Monte Grano
- 41) Monte Grano
- 42) Monte Grano
- 43) Monte Grano
- 44) Monte Grano
- 45) Monte Grano
- 46) Monte Grano
- 47) Monte Grano
- 48) Monte Grano
- 49) Monte Grano