












# Legenda

-  Aerogeneratori
-  Fondazione aerogeneratori
-  Piazzola di montaggio
-  Piazzola permanente
-  Area di cantiere
-  Cabina di raccolta
-  Stazione RTN 132 kV
-  Stazione Utente di Trasformazione MT/AT 30/132 kV
-  Cavidotto di evacuazione MT
-  Cavidotti interni MT
-  Cavidotti AT




## REGIONE MARCHE

Comuni di San Severino Marche e Serrapetrona (MC)

### PROGETTO DEFINITIVO

PROGETTO DEFINITIVO PER LA REALIZZAZIONE DI UN IMPIANTO EOLICO DELLA POTENZA DI 36,0 MW e delle relative opere di connessione alla RTN sito nei comuni di San Severino Marche, Serrapetrona, Castelraimondo e Camerino (MC)

TITOLO  
Inquadramento territoriale del parco eolico su PPAR - Tav07 - dettaglio cavidotti

PROGETTAZIONE	PROPONENTE	
 <small>SR International S.r.l. C.so Vittorio Emanuele II, 282-284 - 00186 Roma Tel. 06 8079555 - Fax 06 80693106 C.F. e P.IVA 13457211004</small>	 <small>Fred. Olsen Renewables Italy S.r.l. Viale Castro Pretorio, 122 - 00185 Roma C.F. e P.IVA 15604711000</small>	

## 7 AREE DI ALTA PERCETTIVITA' VISIVA

### LEGENDA


-  AMBITI ANNESSI ALLE INFRASTRUTTURE A MAGGIORE INTENSITA' DI TRAFFICO AREE V (ART.23)
-  PUNTI PANORAMICI (ART. 43)
-  PERCORSI PANORAMICI (ART. 43)

Revisione	Data	Elaborato	Verificato	Approvato	Descrizione
00	17/06/2022	Moscato	Bartolazzi	F.O. Renewables	Inquadramento territoriale del parco eolico su PPAR - Tav07 - dettaglio cavidotti

N° DOCUMENTO	FLS-SSV-LO.07.A7	SCALA	1:50000	FORMATO	A1
--------------	------------------	-------	---------	---------	----





# Legenda

-  Aerogeneratori
-  Fondazione aerogeneratori
-  Piazzola di montaggio
-  Piazzola permanente
-  Area di cantiere
-  Viabilità esistente
-  Viabilità di nuova realizzazione

**REGIONE MARCHE**  
 Comuni di San Severino Marche e Serrapetrona (MC)  
**PROGETTO DEFINITIVO**

PROGETTO DEFINITIVO PER LA REALIZZAZIONE DI UN IMPIANTO  
 EOLICO DELLA POTENZA DI 36,0 MW  
 e delle relative opere di connessione alla RTN sito nei comuni di San  
 Severino Marche, Serrapetrona, Castelraimondo e Camerino (MC)

TITOLO  
 Inquadramento territoriale del parco eolico su PPAR - Tav07 - dettaglio  
 strade

<p>PROGETTAZIONE</p>  <p>SR International S.r.l.        C.so Vittorio Emanuele II, 282-284 - 00186 Roma        Tel. 06 8079555 - Fax 06 80693106        C.F. e P.IVA 13457211004</p>	<p>PROPONENTE</p>  <p>Fred. Olsen Renewables Italy S.r.l.        Viale Castro Pretorio, 122 - 00185 Roma        C.F. e P.IVA 15604711000</p>	
---	---	--

00	17/06/2022	Moscato	Bartolazzi	F.O. Renewables	Inquadramento territoriale del parco eolico su PPAR - Tav07 - dettaglio strade
Revisione	Data	Elaborato	Verificato	Approvato	Descrizione

N° DOCUMENTO	FLS-SSV-LO.07.B7	SCALA	1:10000	FORMATO	A1
--------------	------------------	-------	---------	---------	----

**7 AREE DI ALTA PERCETTIVITA' VISIVA**

**LEGENDA**

-  AMBITI ANNESSI ALLE INFRASTRUTTURE A MAGGIORE INTENSITA' DI TRAFFICO AREE V (ART.23)
-  PUNTI PANORAMICI (ART. 43)
-  PERCORSI PANORAMICI (ART. 43)