
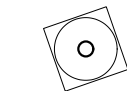











Legenda

-  Aerogeneratori
-  Fondazione aerogeneratori
-  Piazzola di montaggio
-  Piazzola permanente
-  Area di cantiere
-  Cabina di raccolta
-  Stazione RTN 132 kV
-  Stazione Utente di Trasformazione MT/AT 30/132 kV
-  Cavidotto di evacuazione MT
-  Cavidotti interni MT
-  Cavidotti AT



REGIONE MARCHE

Comuni di San Severino Marche e Serrapetrona (MC)

PROGETTO DEFINITIVO

PROGETTO DEFINITIVO PER LA REALIZZAZIONE DI UN IMPIANTO EOLICO DELLA POTENZA DI 36,0 MW e delle relative opere di connessione alla RTN sito nei comuni di San Severino Marche, Serrapetrona, Castelraimondo e Camerino (MC)




TITOLO
Inquadramento territoriale del parco eolico su PPAR - Tav08 - dettaglio cavidotti

PROGETTAZIONE	PROPONENTE
 SR International S.r.l. C.so Vittorio Emanuele II, 282-284 - 00186 Roma Tel. 06 8079555 - Fax 06 80693106 C.F. e P.IVA 13457211004	 Fred. Olsen Renewables Italy S.r.l. Viale Castro Pretorio, 122 - 00185 Roma C.F. e P.IVA 15604711000

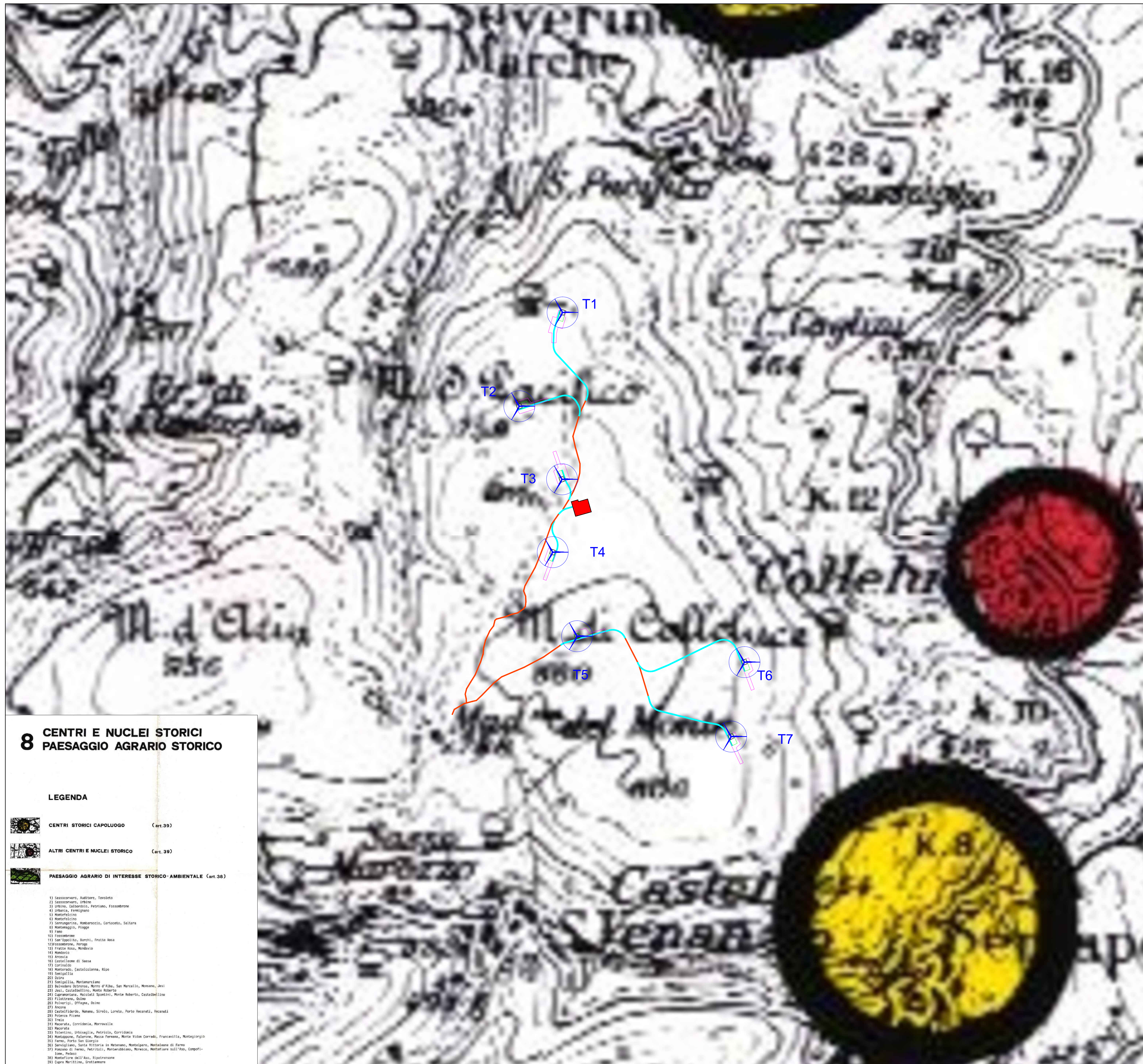
Revisione	Data	Elaborato	Verificato	Approvato	Descrizione
00	17/06/2022	Moscatò	Bartolazzi	F.O. Renewables	Inquadramento territoriale del parco eolico su PPAR - Tav08 - dettaglio cavidotti

N° DOCUMENTO	FLS-SSV-LO.07.A8	SCALA	1:50000	FORMATO	A1
--------------	------------------	-------	---------	---------	----

8 CENTRI E NUCLEI STORICI PAESAGGIO AGRARIO STORICO

- LEGENDA**
-  CENTRI STORICI CAPOLUOGO (art.39)
 -  ALTRI CENTRI E NUCLEI STORICO (art. 39)
 -  PAESAGGIO AGRARIO DI INTERESSE STORICO-AMBIENTALE (art.36)

- 1) Sassotornari, Buttano, Tavolato
- 2) Sassotornari, Urbino
- 3) Urbino, Subasio, Perano, Fossatone
- 4) Urbino, Farnipiano
- 5) Montefalco
- 6) Montefalco
- 7) Torreggione, Montemurlo, Corchiano, Salaria
- 8) Montemaggio, Frappo
- 9) Fano
- 10) Fossatone
- 11) San Felice, Barchi, Fratta Nova
- 12) Fossatone, Perigi
- 13) Fratta Nova, Mondavio
- 14) Mondavio
- 15) Arcevia
- 16) Castel Leone di Sena
- 17) Cortona
- 18) Montorio, Castelluccio, Ripa
- 19) Senigallia
- 20) Osimo
- 21) Senigallia, Montemarone
- 22) Belvedere Ostense, Torre d'Albe, San Marcello, Monsano, Jesi
- 23) Jesi, Castellibello, Monte Roberto
- 24) Cupronense, Nalcioli Spontini, Monte Roberto, Castellibello
- 25) Filitosa, Osimo
- 26) Polverino, Offagna, Osimo
- 27) Ancona
- 28) Castellifranco, Nemes, Sirolo, Loreo, Porto Recanati, Recanati
- 29) Rocca Fiume
- 30) Jesi
- 31) Macerata, Corridonia, Norcia
- 32) Jesi
- 33) Polignano, Ussita, Petrosino, Corchiano
- 34) Montecosaro, Falerone, Massa Fermana, Monte Rite, Cornate, Francavilla, Montegiorgio
- 35) Fermo, Porto San Giorgio
- 36) Senigallia, Santa Vittoria in Matenano, Nubiano, Nubiano di Fermo
- 37) Fano, Fano, Petrosino, Montebalano, Montorio, Montorio sul Lago, Campitello, Fano
- 38) Montefalco dell'Asso, Fossatone
- 39) Sapea, Montorio, Sapea



Legenda



-  Aerogeneratori
-  Fondazione aerogeneratori
-  Piazzola di montaggio
-  Piazzola permanente
-  Area di cantiere
-  Viabilità esistente
-  Viabilità di nuova realizzazione

REGIONE MARCHE
Comuni di San Severino Marche e Serrapetrona (MC)

PROGETTO DEFINITIVO

PROGETTO DEFINITIVO PER LA REALIZZAZIONE DI UN IMPIANTO EOLICO DELLA POTENZA DI 36,0 MW e delle relative opere di connessione alla RTN sito nei comuni di San Severino Marche, Serrapetrona, Castelraimondo e Camerino (MC)

TITOLO
Inquadramento territoriale del parco eolico su PPAR - Tav08 - dettaglio strade

PROGETTAZIONE	PROPONENTE
 SR International S.r.l. C.so Vittorio Emanuele II, 282-284 - 00186 Roma Tel. 06 8079555 - Fax 06 80693106 C.F. e P.IVA 13457211004	 Fred. Olsen Renewables Italy S.r.l. Viale Castro Pretorio, 122 - 00185 Roma C.F. e P.IVA 15604711000






Revisone	Data	Elaborato	Verificato	Approvato	Descrizione
00	17/06/2022	Moscatò	Bartolazzi	F.O. Renewables	Inquadramento territoriale del parco eolico su PPAR - Tav08 - dettaglio strade

N° DOCUMENTO	FLS-SSV-LO.07.B8	SCALA	1:1000	FORMATO	A1
--------------	------------------	-------	--------	---------	----

8 CENTRI E NUCLEI STORICI PAESAGGIO AGRARIO STORICO

LEGENDA

-  CENTRI STORICI CAPOLUOGO (art. 39)
 -  ALTRI CENTRI E NUCLEI STORICO (art. 39)
 -  PAESAGGIO AGRARIO DI INTERESSE STORICO-AMBIENTALE (art. 38)
- 13 Sassotomero, Battistero, Tavolero
 21 Sassotomero, Urbino
 23 Urbino, Salsomaggiore, Pesrano, Fossabone
 41 Urbino, Farnipiano
 51 Montefelcino
 61 Montefelcino
 71 Serrapetrona, Romanocolle, Cortonesco, Salaria
 81 Montepoggio, Piagge
 91 Fano
 101 Fossabone
 111 San Felice, Burchi, Frate Rosa
 121 Fossabone, Perigi
 131 Frate Rosa, Mondavio
 141 Mondavio
 151 Ancona
 161 Castel Leone di Sassa
 171 Corchiano
 181 Montepetro, Castelcolonna, Ripa
 191 Sanpappola
 201 Ostia
 211 Sanpappola, Montemarino
 221 Belvedere Ostrense, Monto d'Alba, San Marcello, Monsano, Jesi
 231 Jesi, Castelbellino, Monte Roberto
 241 Cupramontana, Paliccioli Spontini, Monte Roberto, Castelbellino
 251 Falerone, Osimo
 261 Polverigi, Ofagna, Osimo
 271 Rocca
 281 Castelverde, Manara, Sirolo, Loreto, Porto Recanati, Recanati
 291 Rocca Fiume
 301 Fieschi
 311 Rocca, Corridonia, Roccaforte
 321 Roccaforte
 331 Polignano, Urbaglia, Petrosò, Corridonia
 341 Roccaforte, Roccaforte, Roccaforte, Roccaforte, Roccaforte, Roccaforte
 351 Fano, Porto San Giorgio
 361 Serrapetrona, Santa Vittoria in Matenano, Montelapiano, Montelapiano di Fano
 371 Fano, Petriccioli, Montardabiano, Monico, Montelapiano sull'Asso, Camporotondo, Poggio
 381 Montefiore sull'Asso, Ripastrazione
 391 Supero Meritino, Sotterano