
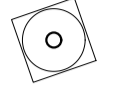











Legenda

-  Aerogeneratori
-  Fondazione aerogeneratori
-  Piazzola di montaggio
-  Piazzola permanente
-  Area di cantiere
-  Cabina di raccolta
-  Stazione RTN 132 kV
-  Stazione Utente di Trasformazione MT/AT 30/132 kV
-  Cavidotto di evacuazione MT
-  Cavidotti interni MT
-  Cavidotti AT




REGIONE MARCHE

Comuni di San Severino Marche e Serrapetrona (MC)

PROGETTO DEFINITIVO

PROGETTO DEFINITIVO PER LA REALIZZAZIONE DI UN IMPIANTO EOLICO DELLA POTENZA DI 36,0 MW e delle relative opere di connessione alla RTN sito nei comuni di San Severino Marche, Serrapetrona, Castelraimondo e Camerino (MC)

TITOLO
Inquadramento territoriale del parco eolico su PPAR - Tav09 - dettaglio cavidotti

| | | |
|---|--|---|
| <p>PROGETTAZIONE</p>  <p>SR International S.r.l. C.so Vittorio Emanuele II, 282-284 - 00186 Roma Tel. 06 8079555 - Fax 06 80693106 C.F e P.IVA 13457211004</p> | <p>PROPONENTE</p>  <p>Fred. Olsen Renewables Italy S.r.l. Viale Castro Pretorio, 122 - 00185 Roma C.F e P.IVA 15604711000</p> |  |
|---|--|---|

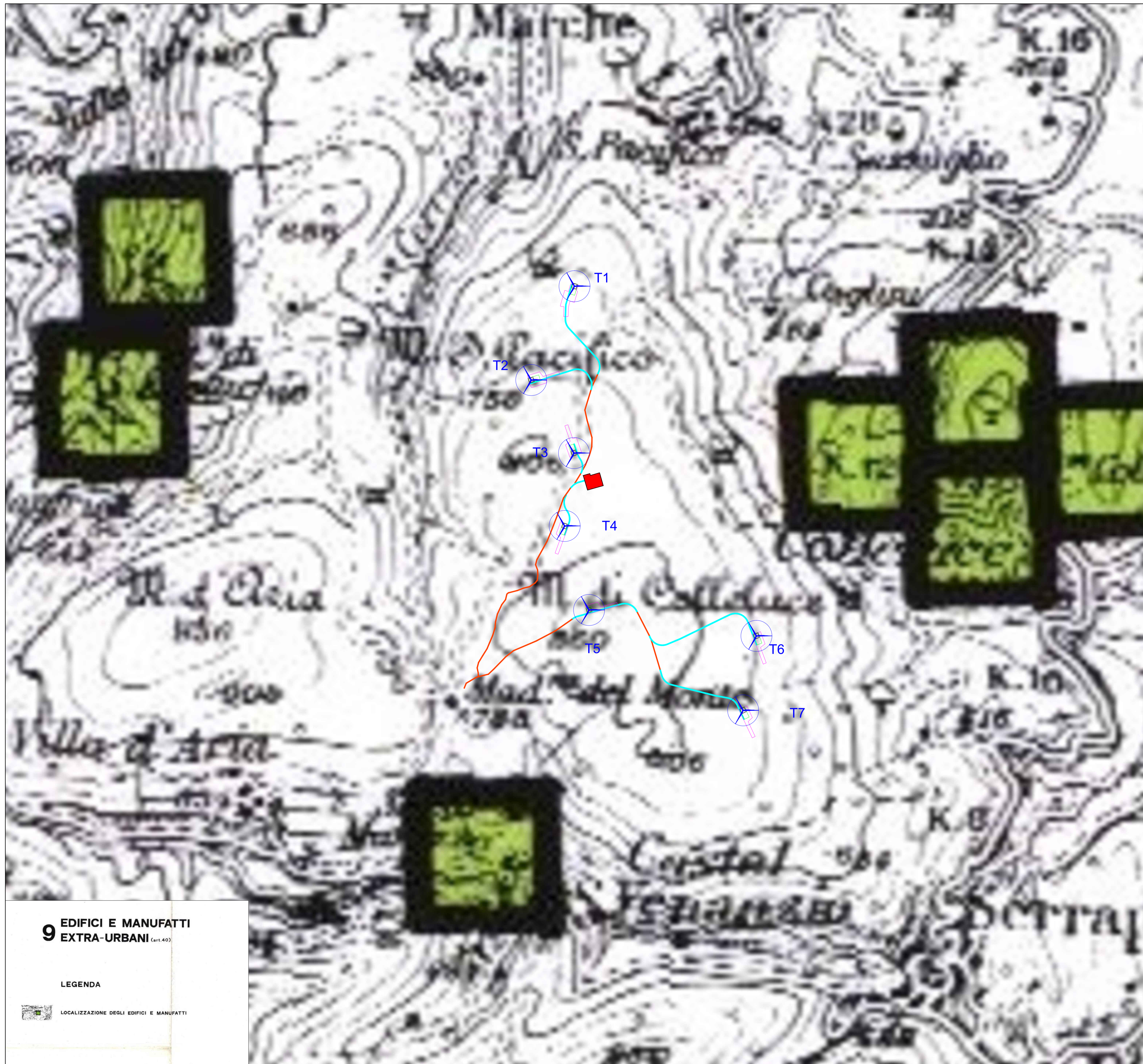
| | | | | | |
|-----------|------------|-----------|------------|-----------------|---|
| 00 | 17/06/2022 | Moscato | Bartolazzi | F.O. Renewables | Inquadramento territoriale del parco eolico su PPAR - Tav09 - dettaglio cavidotti |
| Revisione | Data | Elaborato | Verificato | Approvato | Descrizione |

| | | |
|----------------------------------|------------------|---------------|
| N° DOCUMENTO FLS-SSV-LO.07.A9 | SCALA 1:50000 | FORMATO A1 |
|----------------------------------|------------------|---------------|


9 EDIFICI E MANUFATTI EXTRA-URBANI (art.40)

LEGENDA

 LOCALIZZAZIONE DEGLI EDIFICI E MANUFATTI



Legenda

-  Aerogeneratori
-  Fondazione aerogeneratori
-  Piazzola di montaggio
-  Piazzola permanente
-  Area di cantiere
-  Viabilità esistente
-  Viabilità di nuova realizzazione

REGIONE MARCHE




Comuni di San Severino Marche e Serrapetrona (MC)

PROGETTO DEFINITIVO

PROGETTO DEFINITIVO PER LA REALIZZAZIONE DI UN IMPIANTO EOLICO DELLA POTENZA DI 36,0 MW e delle relative opere di connessione alla RTN sito nei comuni di San Severino Marche, Serrapetrona, Castelraimondo e Camerino (MC)

TITOLO

Inquadramento territoriale del parco eolico su PPAR - Tav09 - dettaglio strade

| PROGETTAZIONE | PROPONENTE | |
|--|---|--|
|  SR International S.r.l. C.so Vittorio Emanuele II, 282-284 - 00186 Roma Tel. 06 8079555 - Fax 06 80693106 C.F. e P.IVA 13457211004 |  Fred. Olsen Renewables Italy S.r.l. Viale Castro Pretorio, 122 - 00185 Roma C.F. e P.IVA 15504711000 | |
|  | | |

9 EDIFICI E MANUFATTI EXTRA-URBANI (art.40)

LEGENDA

 LOCALIZZAZIONE DEGLI EDIFICI E MANUFATTI

| Revisione | Data | Elaborato | Verificato | Approvato | Descrizione |
|-----------|------------|-----------|------------|-----------------|--|
| 00 | 17/06/2022 | Moscato | Bartolazzi | F.O. Renewables | Inquadramento territoriale del parco eolico su PPAR - Tav09 - dettaglio strade |

| | | | | | |
|--------------|------------------|-------|---------|---------|----|
| N° DOCUMENTO | FLS-SSV-LO.07.B9 | SCALA | 1:10000 | FORMATO | A1 |
|--------------|------------------|-------|---------|---------|----|