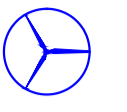
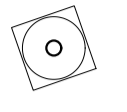
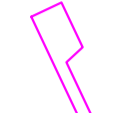




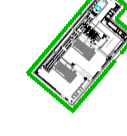





Legenda

-  Aerogeneratori
-  Fondazione aerogeneratori
-  Piazzola di montaggio
-  Piazzola permanente
-  Area di cantiere
-  Cabina di raccolta
-  Stazione RTN 132 kV
-  Stazione Utente di Trasformazione MT/AT 30/132 kV
-  Cavidotto di evacuazione MT
-  Cavidotti interni MT
-  Cavidotti AT




REGIONE MARCHE

Comuni di San Severino Marche e Serrapetrona (MC)

PROGETTO DEFINITIVO

PROGETTO DEFINITIVO PER LA REALIZZAZIONE DI UN IMPIANTO EOLICO DELLA POTENZA DI 36,0 MW e delle relative opere di connessione alla RTN sito nei comuni di San Severino Marche, Serrapetrona, Castelraimondo e Camerino (MC)

TITOLO
Inquadramento territoriale del parco eolico su PPAR - Tav10 - dettaglio cavidotti

PROGETTAZIONE	PROPONENTE	
 SR International S.r.l. C.so Vittorio Emanuele II, 282-284 - 00186 Roma Tel. 06 8079555 - Fax 06 80693106 C.F. e P.IVA 13457211004	 Fred. Olsen Renewables Italy S.r.l. Viale Castro Pretorio, 122 - 00185 Roma C.F. e P.IVA 15604711000	

10 LUOGHI ARCHEOLOGICI E DI MEMORIA STORICA


- ARTT. 41-42
- LEGENDA**
-  AREE VINCOLATE
 -  LUOGHI DI MEMORIA STORICA
 -  AREE DI PARTICOLARE INTERESSE ARCHEOLOGICO
 -  AREE CENTURIATE
 -  STRADE CONSOLARI

Revisione	Data	Elaborato	Verificato	Approvato	Descrizione
00	17/06/2022	Moscati	Bartolazzi	F.O. Renewables	Inquadramento territoriale del parco eolico su PPAR - Tav10 - dettaglio cavidotti

N° DOCUMENTO	FLS-SSV-LO.07.A10	SCALA	1:50000	FORMATO	A1
--------------	-------------------	-------	---------	---------	----



Legenda

-  Aerogeneratori
-  Fondazione aerogeneratori
-  Piazzola di montaggio
-  Piazzola permanente
-  Area di cantiere
-  Viabilità esistente
-  Viabilità di nuova realizzazione




REGIONE MARCHE

Comuni di San Severino Marche e Serrapetrona (MC)

PROGETTO DEFINITIVO

PROGETTO DEFINITIVO PER LA REALIZZAZIONE DI UN IMPIANTO EOLICO DELLA POTENZA DI 36,0 MW e delle relative opere di connessione alla RTN sito nei comuni di San Severino Marche, Serrapetrona, Castelraimondo e Camerino (MC)

TITOLO
Inquadramento territoriale del parco eolico su PPAR - Tav10 - dettaglio strade

PROGETTAZIONE	PROPONENTE
 SR International S.r.l. C.so Vittorio Emanuele II, 282-284 - 00186 Roma Tel. 06 8079555 - Fax 06 80693106 C.F. e P.IVA 13457211004	 Fred. Olsen Renewables Italy S.r.l. Viale Castro Pretorio, 122 - 00185 Roma C.F. e P.IVA 15504711000
	

Revisione	Data	Elaborato	Verificato	Approvato	Descrizione
00	17/06/2022	Moscato	Bartolazzi	F.O. Renewables	Inquadramento territoriale del parco eolico su PPAR - Tav10 - dettaglio strade

N° DOCUMENTO	FLS-SSV-LO.07.B10	SCALA	1:10000	FORMATO	A1
--------------	-------------------	-------	---------	---------	----

10 LUOGHI ARCHEOLOGICI E DI MEMORIA STORICA ARTT. 41-42

LEGENDA

-  AREE VINCOLATE
-  LUOGHI DI MEMORIA STORICA
-  AREE DI PARTICOLARE INTERESSE ARCHEOLOGICO
-  AREE CENTURIATE
-  STRADE CONSOLARI