





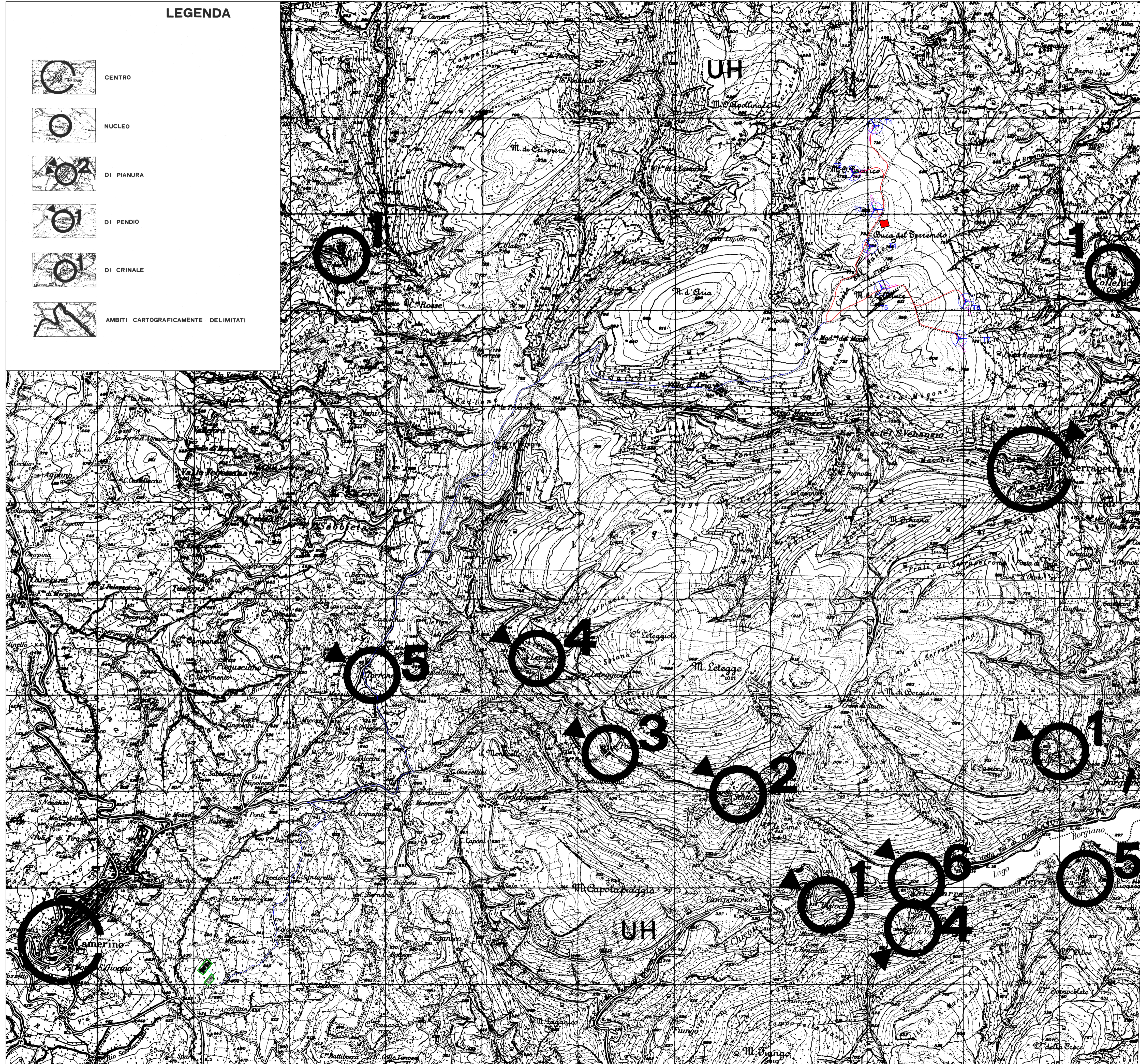

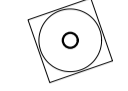










**LEGENDA**

-  CENTRO
-  NUCLEO
-  DI PIANURA
-  DI PENDIO
-  DI CRINALE
-  AMBITI CARTOGRAFICAMENTE DELIMITATI



**Legenda**

-  Fondazione aerogeneratori
-  Piazzola di montaggio
-  Piazzola permanente
-  Area di cantiere
-  Cabina di raccolta
-  Stazione RTN 132 kV
-  Stazione Utente di Trasformazione MT/AT 30/132 kV
-  Cavidotto di evacuazione MT
-  Cavidotti interni MT
-  Cavidotti AT



**REGIONE MARCHE**

Comuni di San Severino Marche e Serrapetrona (MC)

**PROGETTO DEFINITIVO**

PROGETTO DEFINITIVO PER LA REALIZZAZIONE DI UN IMPIANTO EOLICO DELLA POTENZA DI 36,0 MW e delle relative opere di connessione alla RTN sito nei comuni di San Severino Marche, Serrapetrona, Castelraimondo e Camerino (MC)

TITOLO  
Inquadramento territoriale del parco eolico su PPAR - Tav15 - dettaglio cavidotti

 SR International S.r.l. C.so Vittorio Emanuele II, 262-264 - 00186 Roma Tel. 06 8079555 - Fax 06 80693106 C.F. e P.IVA 13457211004	 Fred. Olsen Renewables Italy S.r.l. Viale Castro Pretorio, 122 - 00185 Roma C.F. e P.IVA 15604711000
--	---

00	17/06/2022	Moscato	Bartolazzi	F.O. Renewables	Inquadramento territoriale del parco eolico su PPAR - Tav15 - dettaglio cavidotti
Revisione	Data	Elaborato	Verificato	Approvato	Descrizione

N° DOCUMENTO	FLS-SSV-LO.07.A15	SCALA	1:20000	FORMATO	A1
--------------	-------------------	-------	---------	---------	----

