

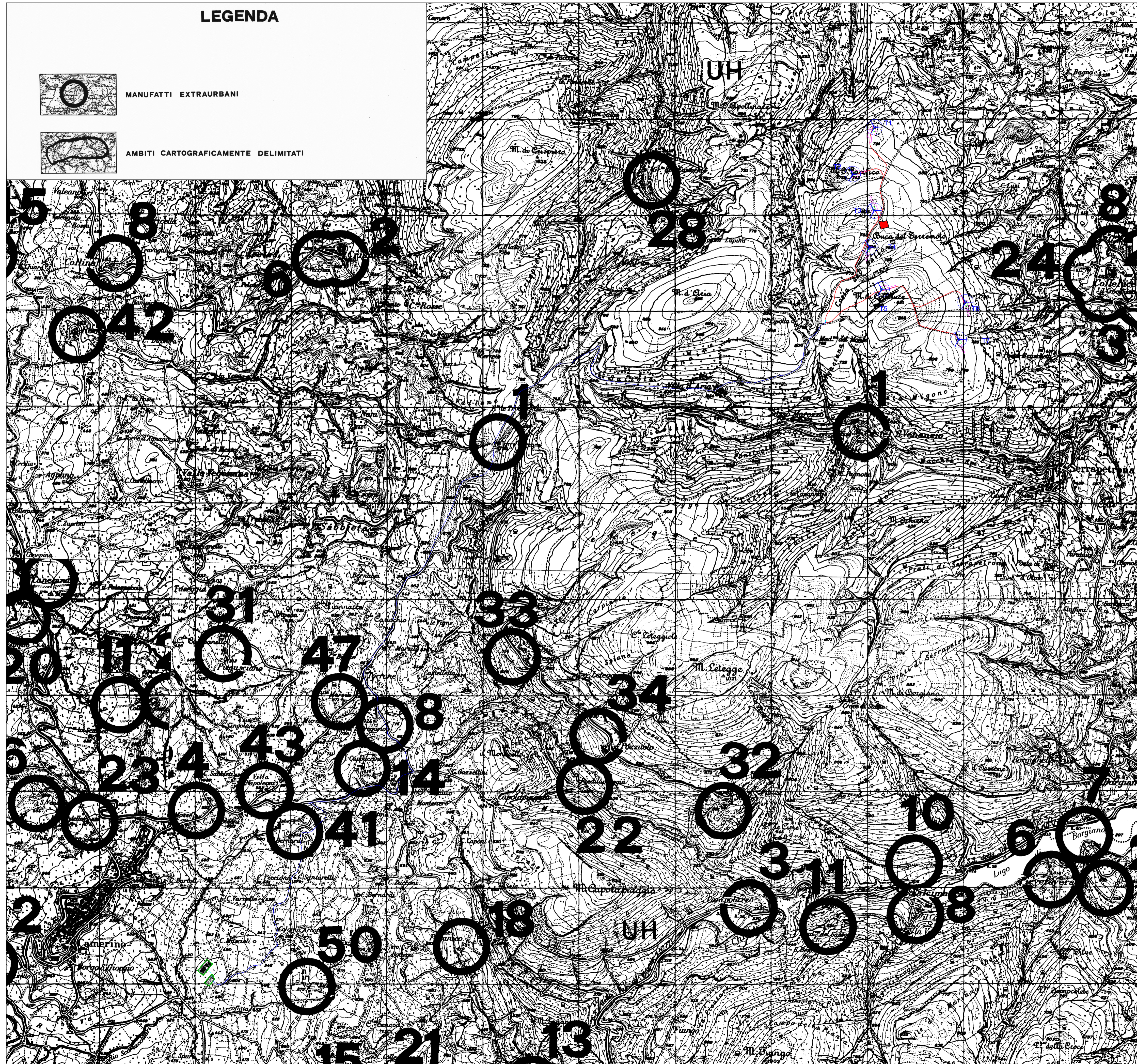
LEGENDA




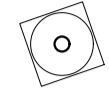









MANUFATTI EXTRAURBANI



AMBITI CARTOGRAFICAMENTE DELIMITATI



Legenda

-  Aerogeneratori
-  Fondazione aerogeneratori
-  Piazzola di montaggio
-  Piazzola permanente
-  Area di cantiere
-  Cabina di raccolta
-  Stazione RTN 132 kV
-  Stazione Utente di Trasformazione MT/AT 30/132 kV
-  Cavidotti di evacuazione MT
-  Cavidotti interni MT
-  Cavidotti AT

REGIONE MARCHE




Comuni di San Severino Marche e Serrapetrona (MC)

PROGETTO DEFINITIVO

PROGETTO DEFINITIVO PER LA REALIZZAZIONE DI UN IMPIANTO EOLICO DELLA POTENZA DI 36,0 MW e delle relative opere di connessione alla RTN sito nei comuni di San Severino Marche, Serrapetrona, Castelraimondo e Camerino (MC)

TITOLO

Inquadramento territoriale del parco eolico su PPAR - Tav16 - dettaglio cavidotti

<p>PROGETTAZIONE</p>  <p>SR International S.r.l. C.so Vittorio Emanuele II, 262-264 - 00186 Roma Tel. 06 8079555 - Fax 06 90693106 C.F. e P.IVA 13457211004</p>	<p>PROPONENTE</p>  <p>Fred. Olsen Renewables Italy S.r.l. Viale Castro Pretorio, 122 - 00185 Roma C.F. e P.IVA 15604711000</p>	
--	---	---

00	17/06/2022	Moscato	Barlolazzi	F.O. Renewables	Inquadramento territoriale del parco eolico su PPAR - Tav16 - dettaglio cavidotti
Revisione	Data	Elaborato	Verificato	Approvato	Descrizione

N° DOCUMENTO	FLS-SSV-LO.08.A16	SCALA	1:20000	FORMATO	A1
--------------	-------------------	-------	---------	---------	----

