
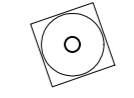












### Legenda

-  Aerogeneratori
-  Fondazione aerogeneratori
-  Piazzola di montaggio
-  Piazzola permanente
-  Area di cantiere
-  Cabina di raccolta
-  Stazione RTN 132 kV
-  Stazione Utente di Trasformazione MT/AT 30/120 kV
-  Cavidotto di evacuazione MT
-  Cavidotti interni MT
-  Cavidotto AT
-  Limiti fogli catastali

**REGIONE MARCHE**  
Comuni di San Severino Marche e Serrapetrona (MC)

**PROGETTO DEFINITIVO**

PROGETTO DEFINITIVO PER LA REALIZZAZIONE DI UN IMPIANTO EOLICO DELLA POTENZA DI 36,0 MW e delle relative opere di connessione alla RTN sito nei comuni di San Severino Marche, Serrapetrona, Castelraimondo e Camerino (MC)

TITOLO  
Planimeria impianto su catastale - dettaglio cavidotti - Tav. 1

<p><b>PROGETTAZIONE</b></p> <p> </p> <p><small>SR Innovazioni S.r.l. C.so Vittorio Emanuele II, 282-284 - 00196 Roma Tel. 06 8079555 - Fax 06 80693106 C.F. e P.IVA 13487211004</small></p>	<p><b>PROPONENTE</b></p> <p><small>Fred. Olsen Renewables Italy S.r.l. Viale Castro Pretorio, 122 - 00185 Roma C.F. e P.IVA 15604711000</small></p>
---	---

**Quadro 1**

N° DOCUMENTO	FLS-SSV-LO.12.A	SCALA	1:2.000	FORMATO	A0
--------------	-----------------	-------	---------	---------	----