

Foglio 40
Castelraimondo

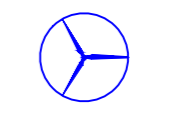
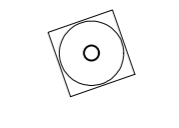










Foglio 12 Camerino

Foglio 11 Camerino

Foglio 21 Camerino

Foglio 22 Camerino



Legenda

-  Aerogeneratori
-  Fondazione aerogeneratori
-  Piazzola di montaggio
-  Piazzola permanente
-  Area di cantiere
-  Cabina di raccolta
-  Stazione RTN 132 kV
-  Stazione Utente di Trasformazione MT/AT 30/120 kV
-  Cavidotto di evacuazione MT
-  Cavidotti interni MT
-  Cavidotto AT
-  Limiti fogli catastali

REGIONE MARCHE
Comuni di San Severino Marche e Serrapetrona (MC)
PROGETTO DEFINITIVO

PROGETTO DEFINITIVO PER LA REALIZZAZIONE DI UN IMPIANTO
EOLICO DELLA POTENZA DI 36,0 MW
e delle relative opere di connessione alla RTN sito nei comuni di San
Severino Marche, Serrapetrona, Castelraimondo e Camerino (MC)

TITOLO
Planimetria impianto su catastale - dettaglio cavidotti - Tav. 4

<p>PROGETTAZIONE</p> <p> STUDIO RINNOVABILI</p> <p><small>SR Innovazioni S.r.l. C.so Vittorio Emanuele II, 282-284 - 00196 Roma Tel. 06 8079555 - Fax 06 80693106 C.F. e P.IVA 13487211004</small></p>	<p>PROPONENTE</p> <p> Fred. Olsen Renewables</p> <p><small>Fred. Olsen Renewables Italy S.r.l. Viale Cassio Pretorio, 122 - 00185 Roma C.F. e P.IVA 15604711000</small></p>
---	--

00	15/06/2022	G. Laurenti	Barbottazzi	F.D. Renewables	Planimetria impianto su catastale - dettaglio cavidotti - Tav. 4
Revisione	Data	Elaborato	Verificato	Approvato	Descrizione

N° DOCUMENTO: FLS-SSV-LO.12.D SCALA: 1:2.000 FORMATO: A0

Quadro 5