











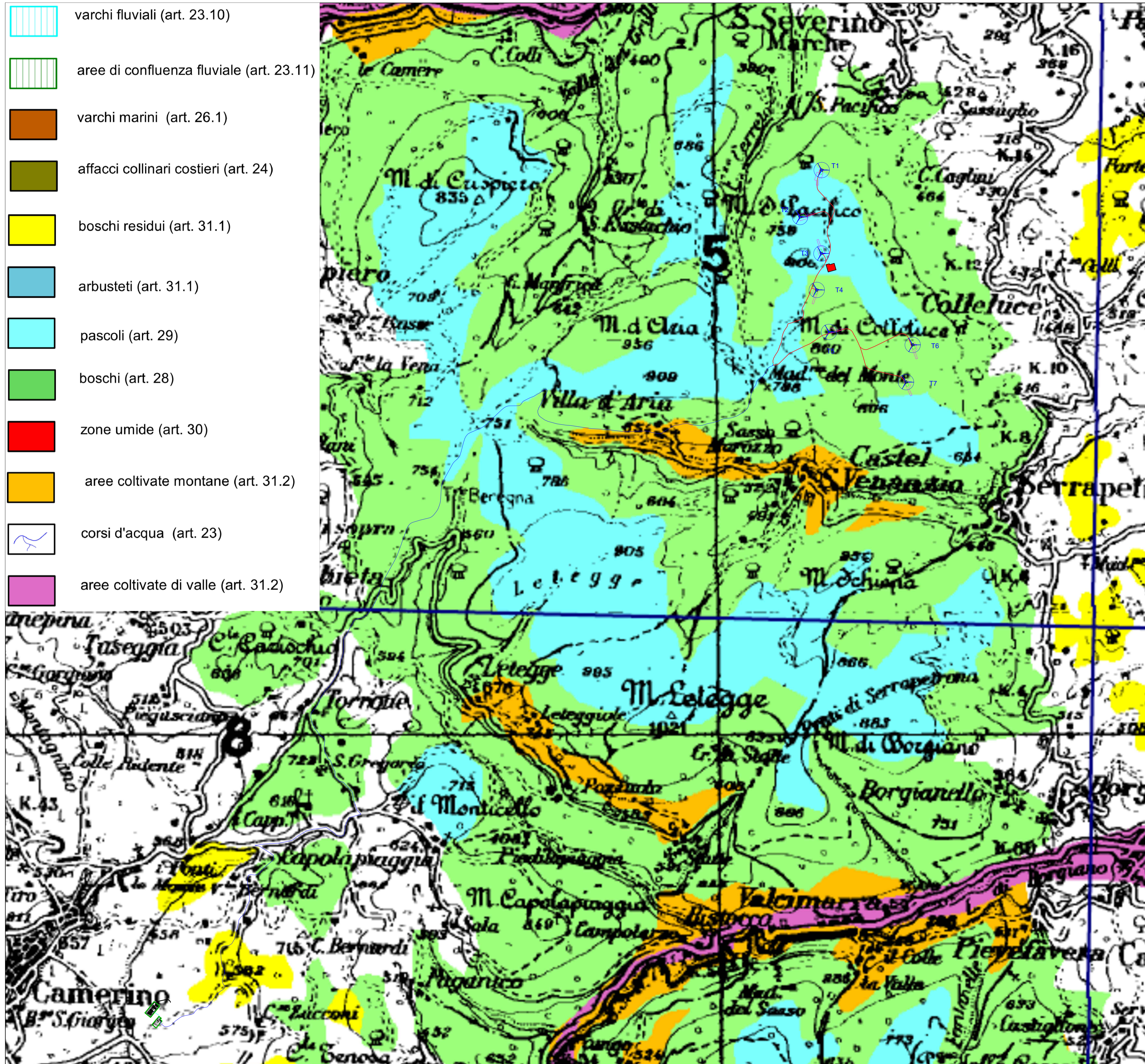

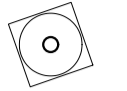











-  varchi fluviali (art. 23.10)
-  aree di confluenza fluviale (art. 23.11)
-  varchi marini (art. 26.1)
-  affacci collinari costieri (art. 24)
-  boschi residui (art. 31.1)
-  arbusteti (art. 31.1)
-  pascoli (art. 29)
-  boschi (art. 28)
-  zone umide (art. 30)
-  aree coltivate montane (art. 31.2)
-  corsi d'acqua (art. 23)
-  aree coltivate di valle (art. 31.2)



Legenda

-  Aerogeneratori
-  Fondazione aerogeneratori
-  Piazzola di montaggio
-  Piazzola permanente
-  Area di cantiere
-  Cabina di raccolta
-  Stazione RTN 132 kV
-  Stazione Utente di Trasformazione MT/AT 30/132 kV
-  Cavidotto di evacuazione MT
-  Cavidotti interni MT
-  Cavidotti AT




REGIONE MARCHE

Comuni di San Severino Marche e Serrapetrona (MC)

PROGETTO DEFINITIVO













PROGETTO DEFINITIVO PER LA REALIZZAZIONE DI UN IMPIANTO EOLICO DELLA POTENZA DI 36,0 MW e delle relative opere di connessione alla RTN sito nei comuni di San Severino Marche, Serrapetrona, Castelraimondo e Camerino (MC)

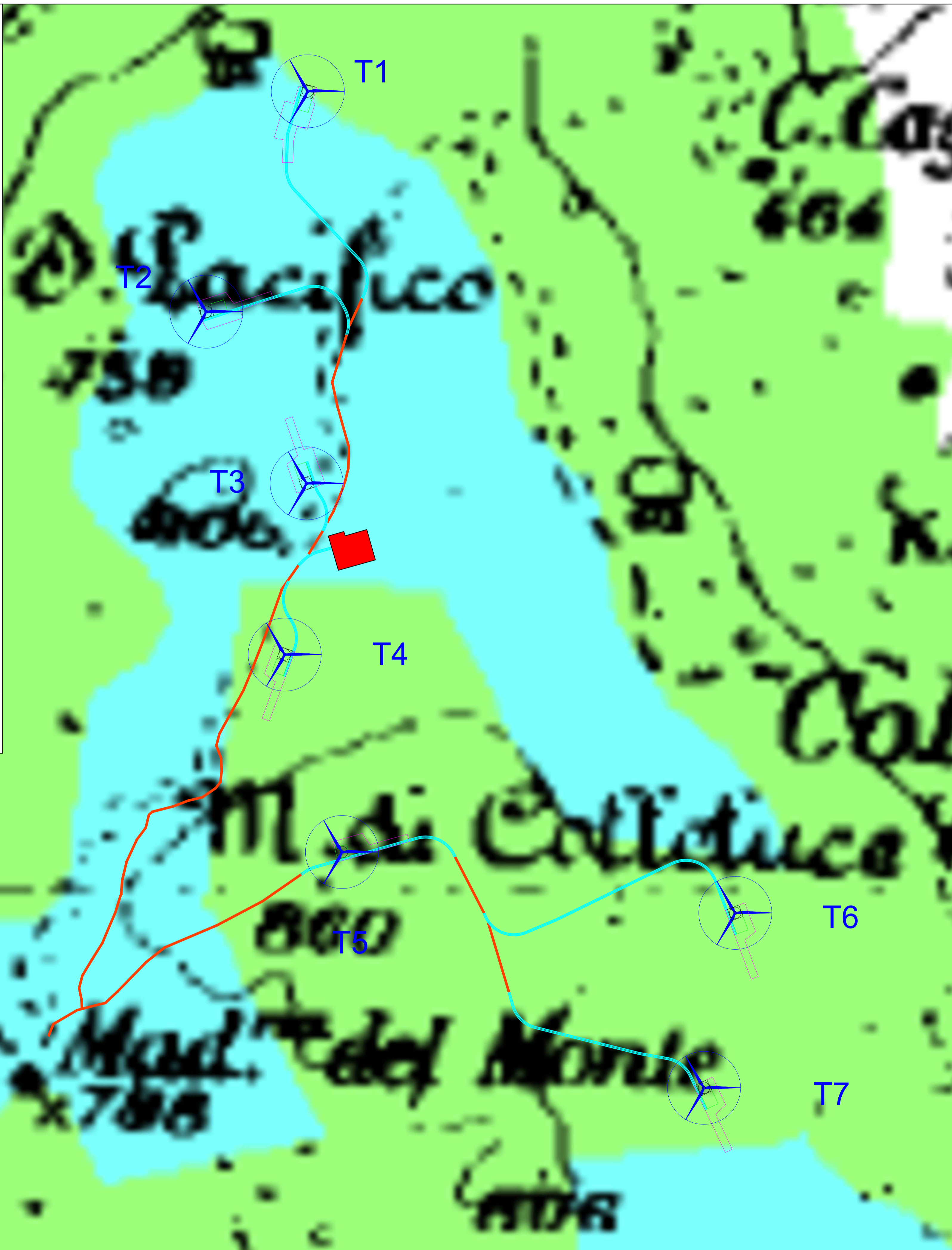
TITOLO
Inquadramento del parco eolico su PTC Macerata - EN03a - dettaglio cavidotti

PROGETTAZIONE	PROPONENTE	
 SR International S.r.l. C.so Vittorio Emanuele II, 282-284 - 00186 Roma Tel. 06 8079555 - Fax 06 80693106 C.F. e P.IVA 13457211004	 Fred. Olsen Renewables Italy S.r.l. Viale Castro Pretorio, 122 - 00185 Roma C.F. e P.IVA 15604711000	
		


Revisione	Data	Elaborato	Verificato	Approvato	Descrizione
00	18/07/2022	Moscato	Bartolazzi	F.O. Renewables	Inquadramento del parco eolico su PTC Macerata - EN03a - dettaglio cavidotti

N° DOCUMENTO	FLS-SSV-LO.19.A1	SCALA	1:20000	FORMATO	A1
--------------	------------------	-------	---------	---------	----

	varchi fluviali (art. 23.10)
	aree di confluenza fluviale (art. 23.11)
	varchi marini (art. 26.1)
	affacci collinari costieri (art. 24)
	boschi residui (art. 31.1)
	arbusteti (art. 31.1)
	pascoli (art. 29)
	boschi (art. 28)
	zone umide (art. 30)
	aree coltivate montane (art. 31.2)
	corsi d'acqua (art. 23)
	aree coltivate di valle (art. 31.2)



Legenda

-  Aerogeneratori
-  Fondazione aerogeneratori
-  Piazzola di montaggio
-  Piazzola permanente
-  Area di cantiere
-  Viabilità esistente
-  Viabilità di nuova realizzazione




REGIONE MARCHE

Comuni di San Severino Marche e Serrapetrona (MC)

PROGETTO DEFINITIVO

PROGETTO DEFINITIVO PER LA REALIZZAZIONE DI UN IMPIANTO EOLICO DELLA POTENZA DI 36,0 MW e delle relative opere di connessione alla RTN sito nei comuni di San Severino Marche, Serrapetrona, Castelraimondo e Camerino (MC)

TITOLO
Inquadramento del parco eolico su PTC Macerata - EN03a - dettaglio strade

PROGETTAZIONE	PROPONENTE	
 SR International S.r.l. C.so Vittorio Emanuele II, 282-284 - 00186 Roma Tel. 06 8079555 - Fax 06 80693106 C.F. e P.IVA 13457211004	 Fred. Olsen Renewables Italy S.r.l. Viale Castro Pretorio, 122 - 00185 Roma C.F. e P.IVA 15604711000	
		

Revisione	Data	Elaborato	Verificato	Approvato	Descrizione
00	13/06/2022	Moscatò	Bartolazzi	F.O. Renewables	Inquadramento del parco eolico su PTC Macerata - EN03a - dettaglio strade

N° DOCUMENTO	FLS-SSV-LO.19.B1	SCALA	1:5000	FORMATO	A1
--------------	------------------	-------	--------	---------	----