



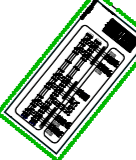
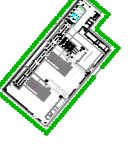





LEGENDA

-  NUOVI TRALICCI DI RACCORDO AT
-  LINEA ELETTRICA AEREA ESISTENTE AT
-  NUOVI RACCORDI AEREI 132 KV
-  CAVIDOTTO AT
-  STAZIONE RTN 132 KV
-  STAZIONE UTENTE DI TRASFORMAZIONE MT/AT 30/132 KV
-  STRADA DI ACCESSO ALLA STAZIONE RTN 132 KV
-  STRADA DI ACCESSO ALLA STAZIONE UTENTE

REGIONE MARCHE
 Comuni di San Severino Marche e Serrapetrona (MC)
PROGETTO DEFINITIVO






















PROGETTO DEFINITIVO PER LA REALIZZAZIONE DI UN IMPIANTO EOLICO DELLA POTENZA DI 36,0 MW e delle relative opere di connessione alla RTN sito nei comuni di San Severino Marche, Serrapetrona, Castelraimondo e Camerino (MC)

TITOLO
 Inquadramento vincolistico

<p>PROGETTAZIONE</p>  <p>SR International S.r.l. C.so Vittorio Emanuele II, 282-284 - 00186 Roma Tel. 06 8079555 - Fax 06 80693106 C.F e P.IVA 13457211004</p>	<p>PROPONENTE</p> <p>Fred. Olsen Renewables Italy S.r.l. Viale Castro Pretorio, 122 - 00185 Roma C.F e P.IVA 15604711000</p>
--	--

00	30/06/2022	Longobardi	Bartolazzi	F.O. Renewables	Inquadramento vincolistico
Revisione	Data	Elaborato	Verificato	Approvato	Descrizione

N° DOCUMENTO FLS-SSV-OR.14	SCALA 1:5.000	FORMATO A2
--------------------------------------	-------------------------	----------------------

- LEGENDA**
- Limiti
- Limite Amministrativo Comunale
 -  D.Lgs. 22/01/2004, n°42 - ex Legge 29 giugno 1939, n. 1497 Protezione delle bellezze naturali
 -  Vincolo Paesistico Piani-Torone-Paganico D.M. del 18/11/1968 (G.U.N° 12 del 15/01/1969)
 -  Vincolo Paesistico Zona della Circonvalazione Nord D.M. del 18/11/1968 (G.U.N° 12 del 15/01/1969)
 -  Vincolo Paesistico Zona Suburbana di Roccone D.M. del 18/11/1968 (G.U.N° 12 del 15/01/1969)
 -  Vincolo Paesistico Zona Valle Legardi D.M. del 18/11/1968 (G.U.N° 12 del 15/01/1969)
 -  Vincolo Paesistico Zona Luciforo del patino D.M. del 04/03/1959 (G.U.N° 82 del 13/03/1959)
 -  Vincolo di Rispetto Chiusa Madonna delle Carceri D.M. del 04/03/1959 (ex ART. 21, 10/03/1959)
 -  Vincolo Paesistico Zona Alta Valle del Potenza D.P.G.R.N° 12943 del 04/08/1983
 -  Vincolo Paesistico della Zona Comprensore le località Stano-Lenagge-Capolagaglia-Paganico-Fiungo-Valdea D.M. del 04/10/1976
 -  D.Lgs. 22/01/2004, n°42 - ex D.m. 1984/1985
 -  Vincolo Paesistico D.M. 21/09/1984 (Gobaso)
 -  Vincolo Paesistico D.M. 23/07/1985 (Gobaso)
 -  R.D. 30/12/1923 e seguenti
 -  Vincolo Idrogeologico (R.D. del 30/12/1923 e seguenti)
 -  Vincoli Paesistici P.P.A.R. Regione Marche
 -  Area di Visuale con P=30° (art.37 N.T.A. del P.P.A.R.)
 -  Zona Inedificabile di Rispetto dei Corsi d'Acqua (art.29 N.T.A. del P.P.A.R.)
 -  Area Forestale (art.33 N.T.A. del P.P.A.R.)
 -  "Gole di Paganico" - 58 "Torre Sennaga" - 63 "Paganico"
 -  Ambienti delle Gole Calcaree "Gole di Bobacco" - 33 "Gole di Paganico"
 -  Emergenza Geologica (art.28 N.T.A. del P.P.A.R.)
 - "Gole" Svine stratigrafiche "grasse"
 - Emergenza Geomorfologica (art.28 N.T.A.) Limite Vincolo Proposto (art.41 "Valchiera" depositi quarziferi di versante) - GM 48 "Piano di Montelago (piano carsico)" - GM 50 "Paganico e dintorni (gola)"
 - Elementi del P.P.A.R. (art.34 N.T.A. del P.P.A.R.)
 - R.17 "Gole di Paganico"
 - Elementi Diffusi del Paesaggio Agrario (art.37 N.T.A. del P.P.A.R.)
 - Fascia Appenninica
 - Fascia Pedappenninica