AUTORITA' DI BACINO

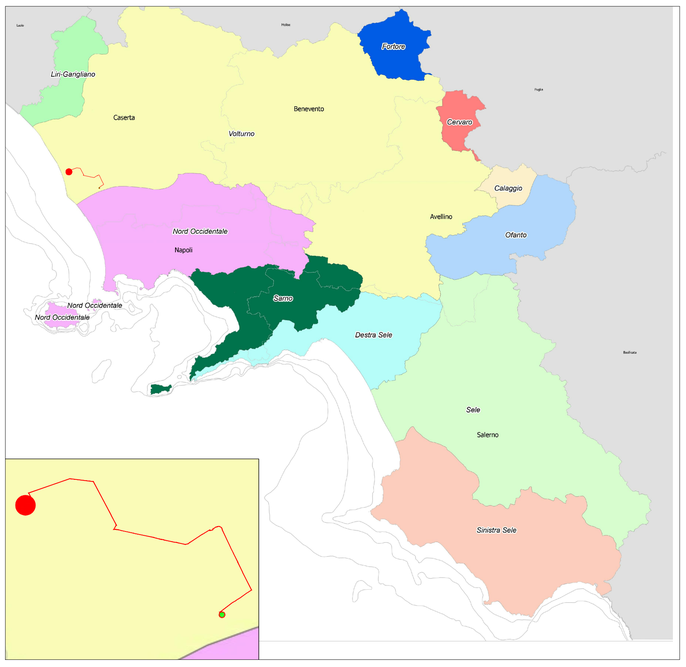

REGIONE CAMPANIA

Assessorato al governo del Territorio

Settore Accordi di Programma
Pianificazione Territoriale Regionale - Sit

AUTORITA' DI BACINO

- Calaggio
- Cervaro
- Destra Sele
- Fortore
- Liri-Garigliano
- Nord Occidentale
- Ofanto
- Sarno
- Sele
- Sinistra Sele
- Volturno

RISORSE NATURALI AGROFORESTALI

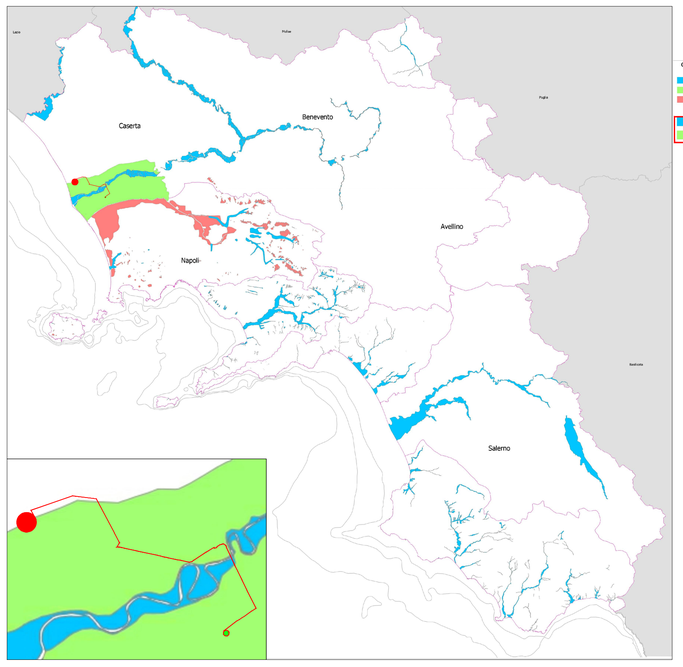

REGIONE CAMPANIA

Assessorato al governo del Territorio

Settore Accordi di Programma
Pianificazione Territoriale Regionale - Sit

CARTA DELLE AREE INONDABILI

- Aree Inondabili
- AdB Liri - Garigliano e Volturno - Aree di retroargine
- AdB Nord - Occidentale - Pericolosità da invasione per fenomeni di trasporto liquido e solido da alluvionamen

- Aree Inondabili
- AdB Liri - Garigliano e Volturno - Aree di retroargine

VINCOLI IDROGEOLOGICI

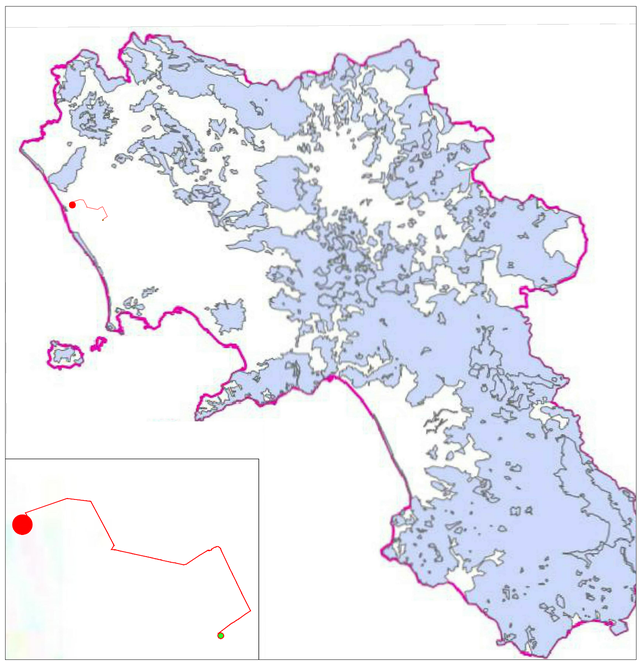

REGIONE CAMPANIA

Assessorato al governo del Territorio

Settore Accordi di Programma
Pianificazione Territoriale Regionale - Sit

- Vincoli Idrogeologici

CARTA CLASSIFICAZIONE SISMICA

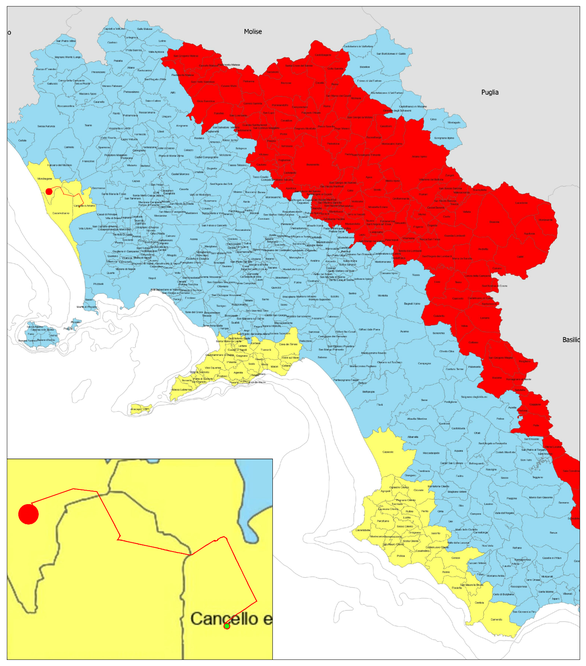

REGIONE CAMPANIA

Assessorato al governo del Territorio

Settore Accordi di Programma
Pianificazione Territoriale Regionale - Sit

CARTA CLASSIFICAZIONE SISMICA

Classificazione sismica della Regione Campania ai sensi della Dgr 5447/2002

- Elevata sismicità (192)
- Media sismicità (360)
- Bassa sismicità (62)

CARTA DELLE STRUTTURE STORICHE-ARCHEOLOGICHE DEL PAESAGGIO

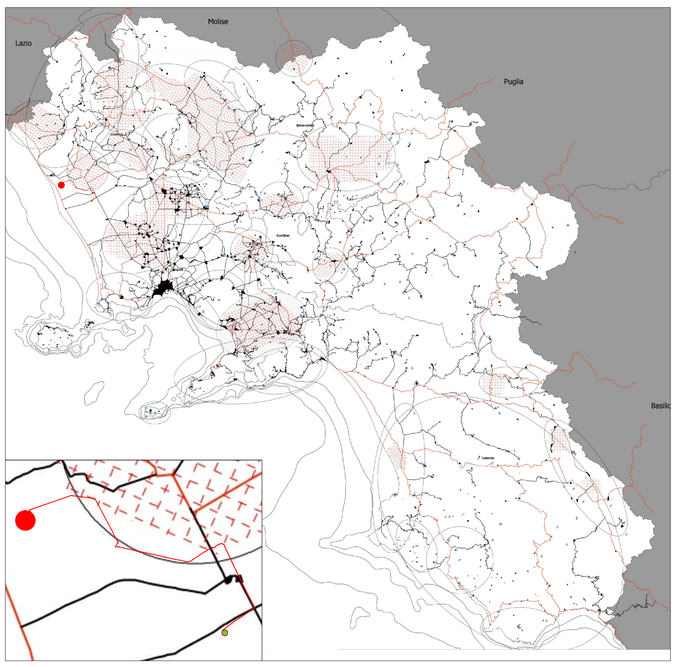

REGIONE CAMPANIA

Assessorato al governo del Territorio

Settore Accordi di Programma
Pianificazione Territoriale Regionale - Sit

Strutture Storiche-Archeologiche del paesaggio

Beni storici extraurbani

CATEGORIA

- Arch. militare/a
- Arch. religiosa
- Arch. residenziale
- Infrastruttura

siti archeologici

RILEVANZA

- di grande rilievo
- di medio rilievo
- tracciati rinvenuti
- tracciati ipotetici

Persistenze

- Rete stradale storica
- Rete stradale di epoca Romana

Ambiti di paesaggio archeologici

01.Agro centuriato Teggianese
02.Agro centuriato di Velioi
03.Chora Paestana
04.Agro centuriato di Pompei
05.Agro centuriato Avellinese
06.Agro centuriato Beneventano
07.Agro centuriato Nolano
08.Agro centuriato Caudino
09.Agro centuriato Capuano
10.Agro centuriato di Falerno
11.Agro centuriato di Sepino
12.Agro centuriato Teleseo-Alifano
13.Agro centuriato Teanese
14.Agro centuriato Caleno
15.Agro centuriato Minturnese
16.Campi Flegrei
17.Ville Vesuviane
18.Sistemi di centri fortificati del Gargliano
19.Sistemi di centri fortificati del M.Matese
20.Sistemi di centri fortificati del M.Trebulani
21.Grotte preistoriche di costa lepidi
22.Crinali del del Monte Stella
23.Vallone della Costiera Amalfitana
24.Corona vesuviana
25.Costiera amalfitana e sorrentina
26.Cilento
27.Chora velina
28.Capri

CARTA GEOLOGICA

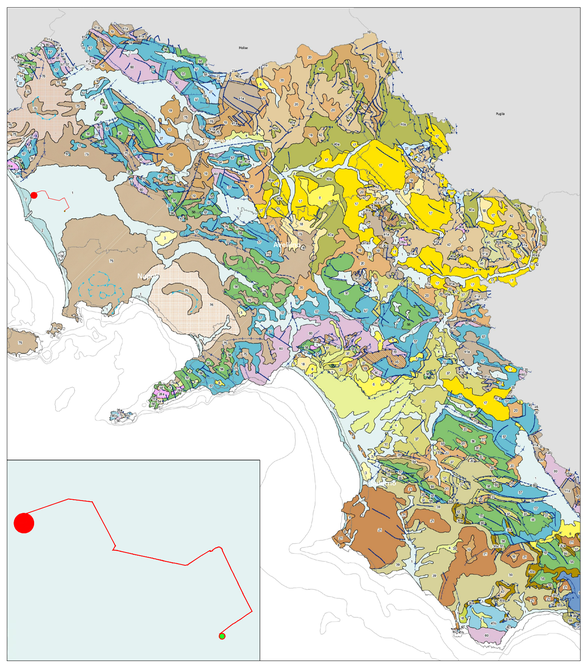

REGIONE CAMPANIA

Assessorato al governo del Territorio

Settore Accordi di Programma
Pianificazione Territoriale Regionale - Sit

CARTA GEOLOGICA

- Contatto tettonico generico
- Contatto tettonico generico incerto
- Faglia trascorrente
- Faglia diretta
- Faglia diretta incerta
- Sovrascorrimento e faglia inversa
- Sovrascorrimento e faglia inversa incerto/a
- Orlo di Caldera

1. Depositi detritici e delle piane alluvionali; Olocene
2. Depositi delle piane costiere, depositi eolici; Olocene
3. Travertini; Pleistocene-Olocene
4. Alluvioni terrazzate; Pleistocene-Olocene
4a. Depositi eolici; Pleistocene-Olocene
6. Conglomerati, sabbie e argille; Pliocene-Pleistocene
8. Depositi, a luoghi terrazzati: conglomerati e sabbie;
12a. Marne, peliti, sabbie, conglomerati con gessi; Messiniano
16. Peliti, sabbie e conglomerati; Pleistocene inferiore-medio,
17. Peliti, sabbie e conglomerati, localmente con olistostromi di 37;
18. Calcari marnosi, marne, peliti, arenarie, conglomerati e gessi,
18a. Calcari evaporitici, peliti, arenarie conglomerati, gessi e gessareniti (18a);
19. Peliti, arenarie e conglomerati, anche in facies torbiditica;
20. Marne, peliti, arenarie e conglomerati, anche in facies torbiditica;
21. Calcari marnosi, marne, peliti, arenarie e conglomerati, anche in facies torbiditica;
23. Peliti, sabbie e conglomerati; Pliocene medio-Pleistocene medio
26. Torbiditi arenacee ed arenaceo-pelitiche, talvolta marne bituminose, gessi e
27. Torbiditi arenacee ed arenaceo-pelitiche, localmente brecce intercalate, alla base
28a. Torbiditi arenaceo-pelitiche e pelitico-arenacee, localmente con olistostromi di 37 e 39;
30a. Torbiditi arenacee e arenaceo-marnoso-pelitiche; Aquitaniano-Langhiano
32. Marne con intercalazioni di argilliti ed arenarie;Torbiditi arenaceo-vulcanoclastiche ed
37. Argilliti, calcari, brecce a matrice argillosa; arenarie e peliti torbiditiche;
39. Calcari, argille, arenarie, conglomerati e brecce a matrice argillosa;
40. Marne calcaree, marne e peliti; Eocene superiore-Tortoniano
40a. Marne calcaree, marne e peliti con diffuse intercalazioni di calcareniti torbiditiche;
41a. Calcari e calcari marnosi con selce, marne calcaree, radiolariti e peliti con diffuse intercalazioni
42. Calcari e calcari marnosi con selce, marne calcaree, marne e peliti, localmente con intercalazioni
45. Calcari e dolomie con selce, radiolariti e marne; argilliti e argille silicee; Giurassico-Cretacico inferiore,
45b. Calcari e dolomie con selce, radiolariti e marne; argilliti e argille silicee con prevalenti intercalazioni
48. Calcari e dolomie, talvolta selciferi, calcari marnosi e argille marnose, localmente bituminose;
54. Calcari organogeni e bioclastici; Miocene, a luoghi comprendente l'Oligocene superiore
55. Calcari organogeni e bioclastici; Paleogene
56. Calcari, calcari dolomitici e dolomie, talvolta alla base livelli bauxitici;
57. Calcari, calcari dolomitici e dolomie, talvolta con livelli marnosi;
58. Calcari organogeni e bioclastici, calcari, calcari dolomitici e dolomie;
60. Calcari,calcari dolomitici e dolomie; calcari marnosi, marne e argilliti bituminosi;
60b. Calcari, arenarie e peliti; Triassico inferiore-medio
75. Trachiti, fonoliti, latiti, shoshoniti, basalti (lave e
76. Tefriti, tefriti fonolitiche, fonoliti, trachiti (lave e

COMPLESSI IDROGEOLOGICI

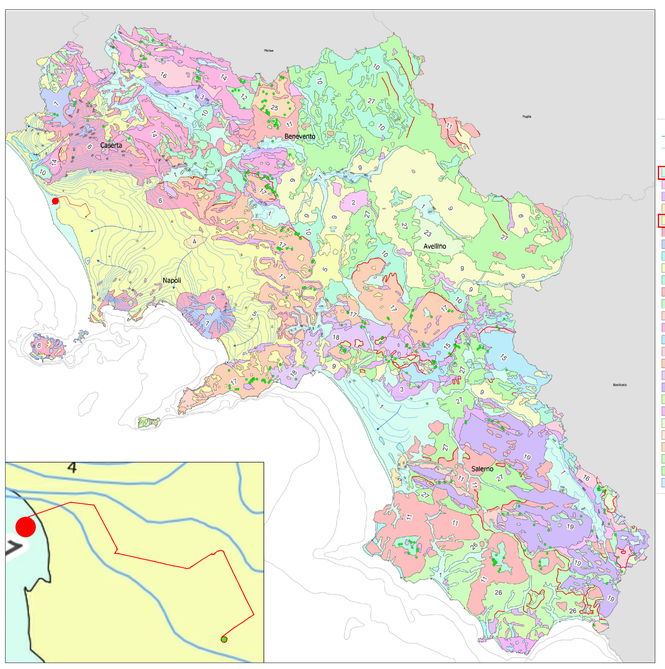

REGIONE CAMPANIA

Assessorato al governo del Territorio

Settore Accordi di Programma
Pianificazione Territoriale Regionale - Sit

COMPLESSI IDROGEOLOGICI

- Sorgenti potabili
- Assi di drenaggio
- Piezometriche

1. Complesso alluvionale-costiero
2. Complesso lacustre
3. Complesso dei depositi epiclastici continentali
4. Complesso dei travertini
5. Complesso delle piroclastiti da caduta
6. Complesso delle piroclastiti da flusso
7. Complesso delle lave
8. Complesso sabbioso-conglomeratico
9. Complesso molassico
10. Complesso arenaceo-conglomeratico
11. Complesso delle successioni arenaceo-calcareo-pelitiche
12. Complesso delle successioni pelitico-calcarese
13. Complesso calcarenitico-marnoso di transizione
14. Complesso calcareo dell'Unita' Matese-Monte Maggiore e Monte Alpi
15. Complesso calcareo delle Unita' del M.te Marzano e M.ti della Maddalena
16. Complesso dolomitico dell'Unita' Monti della Maddalena e Monte Foraporta
17. Complesso calcareo dell'Unita' Picentino-Taburno
18. Complesso dolomitico-marnoso dell'Unita' Picentino-Taburno
19. Complesso calcareo dell'Unita' Alburno-Cervati-Pollino
20. Complesso calcareo dell'Unita' Bulgheria-Verbicaro
21. Complesso dolomitico dell'Unita' Bulgheria-Verbicaro
23. Complesso silico-marnoso delle Unita' Lagonegresi I e II
24. Complesso dei calcari con selce delle Unita' Lagonegresi I e II
25. Complesso calcareo-marnoso delle Unita' molisane
26. Complesso calcareo-argillitico dell'Unita' Nord-calabrese
27. Complesso argilloso-calcareo delle Unita' Sicilidi
99. Corpi Idrici

GOVERNO DEL RISCHIO SISMICO E VULCANICO

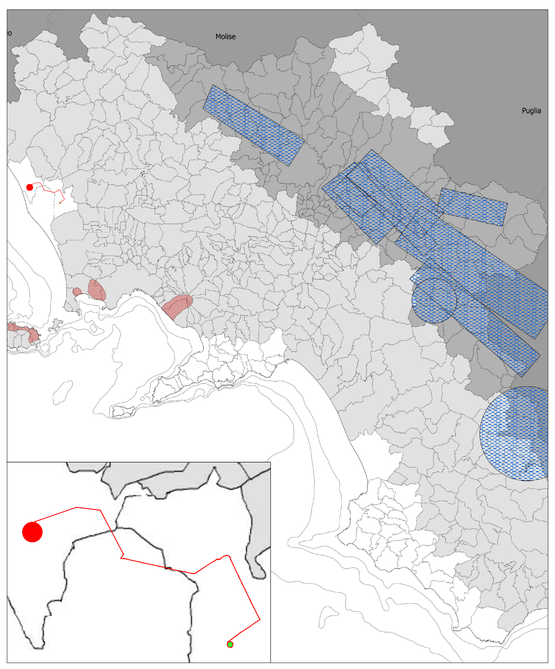

REGIONE CAMPANIA

Assessorato al governo del Territorio

Settore Accordi di Programma
Pianificazione Territoriale Regionale - Sit

Governo del Rischio Sismico e Vulcanico

- sorgenti_di_rischio_vulcanic
- Sorgenti_di_rischio_sismico_
- 1- Elevata Sismicità
- 2- Media Sismicità
- 3- Bassa Sismicità
- curve_bat_conf_utm
- province_utm_
- poligonoregioni_utm

PROPONENTE		COD. ELABORATO
SIG PROJECT ITALY 1 S.r.l. Via Borgogna 8, 20122 Milano *p.iva e cod. fiscale 11503980960* *email: info@suninvestmentgroup.com* *pec: sigproject@legalmail.it*	Sun Investment Group	**FVCN.GR.02**
ELABORAZIONI **BLE ENGINEERING S.r.l.** Sede legale: Viale Cappiello 50, 81100 - Caserta P.IVA *04659450615*		***SCALA*** **/**

PROGETTO DEFINITIVO

Firmato digitalmente da:
D'ELIA GIUSEPPE
Data: 19/10/2022 10:26:28

PROGETTO DI IMPIANTO FOTOVOLTAICO, INTEGRATO CON AGRICOLTURA, DENOMINATO "MONDRAGONE", DELLA POTENZA DI 18,585 MW, E DELLE RELATIVE OPERE DI CONNESSIONE ALLA RTN, DA REALIZZARSI NEL COMUNE DI MONDRAGONE (CE)

2022.I.G.CAM.006 - MONDRAGONE

OGGETTO	*TITOLO ELABORATO*
CAMPO FOTOVOLTAICO ED OPERE DI CONNESSIONE	**COMPATIBILITA' PTR 2/3**

PROGETTAZIONE

BLE ENGINEERING S.r.l.
ING. GIOVANNI CAROZZA
Sede legale: Viale Cappiello,50, 81100 - Caserta
P.IVA 04659450615

SIG PROJECT ITALY 1 SRL
Largo delle Grazie 3
35020 Albignasego (PD)
P.IVA 11503980960

S.T.E. Studio Tecnico Ing. Esposito
Progettazione e Consulenze
Viale Kennedy, 11 – 81040 CURTI (CE)
GRUPPO DI PROGETTAZIONE
Ing. Giuseppe Esposito
dott. Antonella Pellegrino
Ing. Giuseppe Nasto
Ing. Antonio Cotena
Ing. Salvatore d'Aiello
Ing. Giovanni Scarciglia

Nome documento	Revisione nr.	Del
FVCN.GR.02 - COMPATIBILITA' PTR 2/3	**0**	**OTTOBRE 2022**

Disegni, calcoli, specifiche e tutte le altre informazioni contenute nel presente documento sono di proprietà della BLE S.r.l. Al ricevimento di questo documento la stessa diffida pertanto di riprodurlo, in tutto o in parte , e di rivelarne il contenuto in assenza di esplicita autorizzazione

INQUADRAMENTO TERRITORIALE

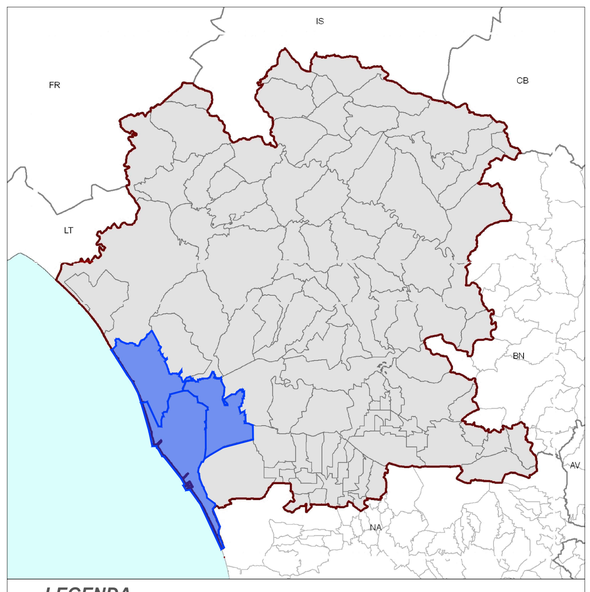

LEGENDA

- Comuni interessati
- Limiti comunali
- Limiti provinciali

LEGENDA DELL'IMPIANTO

DATI DI PROGETTO

- Area di intervento impianto di progetto
- Percorso cavidotto MT interrato di progetto
- Stazione elettrica di trasformazione

Giuseppe Esposito
ORDINE DEGLI INGEGNERI DELLA PROVINCIA DI CASERTA 06024610613
Firma valida
Data: 31.10.2022 18:03:51
CERTIGNOME