DETTAGLIO ATTRAVERSAMENTO SOTTOPASSO FERROVIARIO

(RISOLUZIONE INTERFERENZA N. 2 E 4)

Scala 1:50

PIANTA

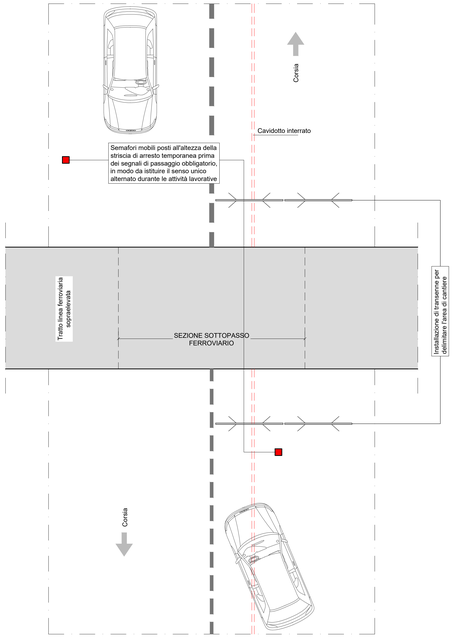

SEZIONE

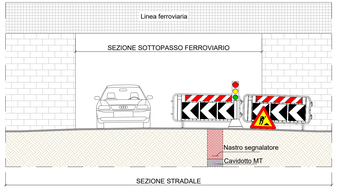

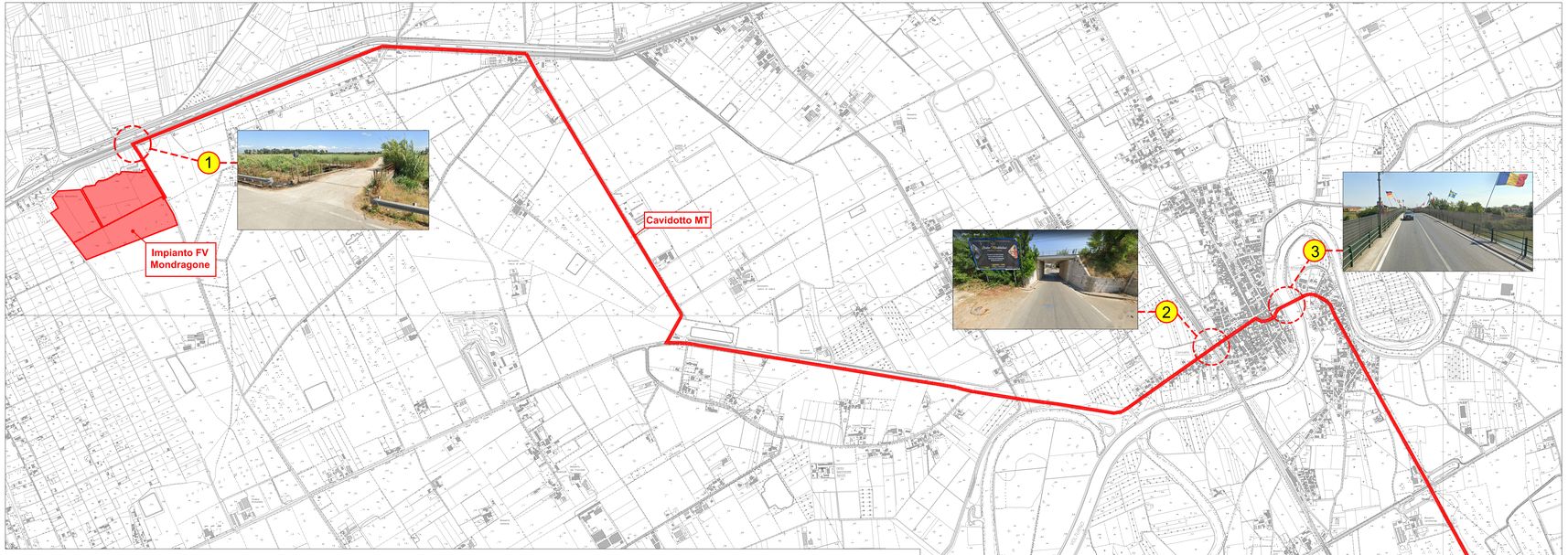

DETTAGLIO ATTRAVERSAMENTO PONTE STRADALE

(RISOLUZIONE INTERFERENZA N. 1 E 3)

Scala 1:100

PIANTA

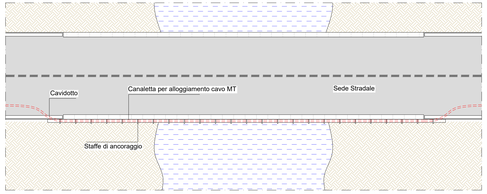

PROSPETTO

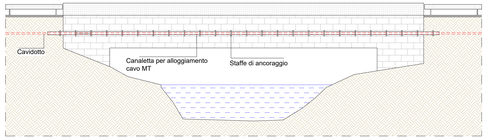

DETTAGLIO ANCORAGGIO CAVO MT A PONTE SRADALE

Scala 1:10

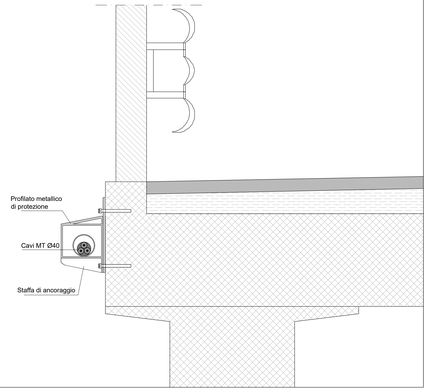

PROPONENTE
SIG PROJECT ITALY 1 S.r.l.
Via Bonaglia 8,
20122 Milano
p.iva/c.f. 12345670965 - Rea/ae 1735390960
e-mail: info@sunresearchgroup.com
pec: sigprojectitaly@legalmail.it

ELABORAZIONI
BLE ENGINEERING S.r.l.
Dott. Ing. Carmine Carozza
Sede legale: Viale Carpaccio 50, 81100 - Caserta
P.IVA 04459420610

Si Sun Investment Group

COD. ELABORATO
FVCN.GR.32

SCALA
1:10000/100/50/10

PROGETTO DEFINITIVO

PROGETTO DI IMPIANTO FOTOVOLTAICO, INTEGRATO CON AGRICOLTURA, DENOMINATO "MONDRAGONE", DELLA POTENZA DI 18,585 MW, E DELLE RELATIVE OPERE DI CONNESSIONE ALLA RTN, DA REALIZZARSI NEL COMUNE DI MONDRAGONE (CE)

2022.I.G.CAM.006 - MONDRAGONE

OGGETTO	TITOLO ELABORATO
CAMPO FOTOVOLTAICO ED OPERE DI CONNESSIONE	CAVIDOTTO MT CON RISOLUZIONE INTERFERENZE

PROGETTAZIONE

BLE ENGINEERING S.r.l.
ING. GIOVANNI CAROZZA
Sede legale: Viale Carpaccio 50, 81100 - Caserta
P.IVA 04459420610 - REA CE-352000
Ordine degli Ingegneri della Provincia di Caserta n.1991 - Ingegneria dell'Informazione
P.IVA 04459420610

SIG PROJECT ITALY 1 S.R.L.
Largo del Cardinale 3, 20121 Milano (MI)
P.IVA 12345670965

S.T.E. Studio Tecnico ed Ingegneria
Viale Kennedy, 11 - 81049 SANTI ARCL

GRUPPO DI PROGETTAZIONE
Ing. Giovanni Carozza
Ing. Annunziata Pellegrino
Ing. Giuseppe Nistta
Ing. Antonio Colena
Ing. Salvatore d'Aiello
Ing. Giovanni Scarraglia

Nome documento	Revisione nr.	Data
FVCN.GR.32 - CAVIDOTTO MT CON RISOLUZIONE INTERFERENZE	0	OTTOBRE 2022

Disegni, calcoli, specifiche e tutte le altre informazioni contenute nel presente documento sono di proprietà della BLE S.r.l. Al ricevimento di questo documento la stessa diffida pertanto di riprodurlo, in tutto o in parte, e di trattarne il contenuto in assenza di esplicita autorizzazione.

INQUADRAMENTO TERRITORIALE

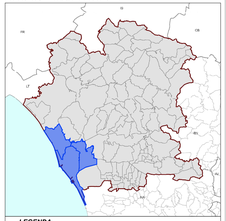

LEGENDA

- Comuni interessati
- Limiti comunali
- Limiti provinciali

LEGENDA DELL'IMPIANTO

DATI DI PROGETTO

- Area di intervento impianto di progetto
- Percorso cavidotto MT interrato di progetto
- Stazione elettrica di trasformazione