

REGIONE MARCHE




Comune di Caldarola (MC)

PROGETTO DEFINITIVO

PROGETTO DEFINITIVO PER LA REALIZZAZIONE DI UN IMPIANTO EOLICO DELLA POTENZA DI 60,0 MW integrato con un sistema di accumulo della potenza di 20,0 MW e delle relative opere di connessione alla RTN sito nei comuni di Caldarola e Camerino (MC)

TITOLO

Sezioni trasversali piazzola e strada di progetto - T2

PROGETTAZIONE	PROPONENTE	
 SR International S.r.l. C.so Vittorio Emanuele II, 282-284 - 00186 Roma Tel. 06 8079555 - Fax 06 80693106 C.F e P.IVA 13457211004 	 Fred. Olsen Renewables Italy S.r.l. Viale Castro Pretorio, 122 - 00185 Roma C.F e P.IVA 15604711000	

Revisione	Data	Elaborato	Verificato	Approvato	Descrizione
00	03/11/2022	Longobardi	Bartolazzi	F.O. Renewables	Sezioni trasversali piazzola e strada di progetto - T2

N° DOCUMENTO

FLS-CLD-OC.17

SCALA

--

FORMATO

A4

PROFILO Strada T2

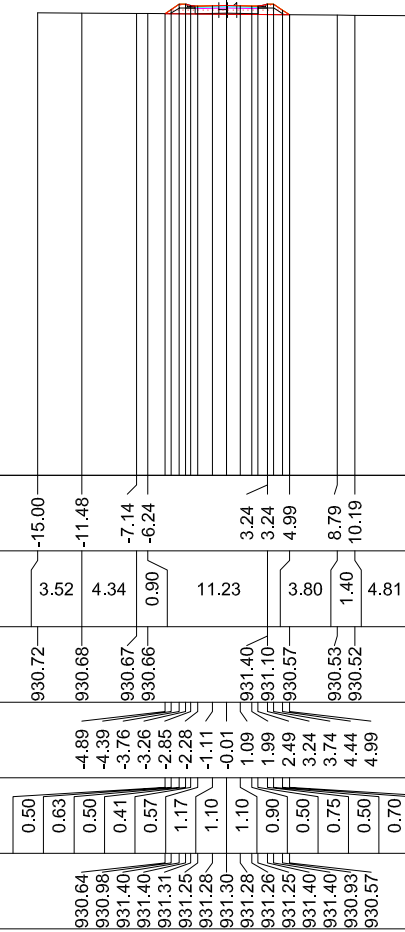
SEZIONE S-1

PROGRESSIVA 0.00

RIPORTO
H1 6.14 m²

894
▼

600
600



PROFILO Strada T2

SEZIONE S-2

PROGRESSIVA 45.00

STERRO
G1 9.28 m²

891

600
600

G1

PROGRESSIVE TERRENO	-10.00	-6.11	-2.70	0.95	4.69	10.00
PARZIALI TERRENO	3.89	3.41	3.65	3.74	5.31	
QUOTE TERRENO	928.33	928.18	928.05	927.93	927.80	927.61
PROGRESSIVE PROGETTO	-4.93	-3.75	-3.25	-2.00	0.00	2.00
PARZIALI PROGETTO	1.18	0.50	0.75	0.50	2.00	0.50
QUOTE PROGETTO	928.14	926.96	926.96	926.81	926.82	926.81

PROFILO Strada T2

SEZIONE S-3

PROGRESSIVA 90.00

STERRO
G1 51.20 m²

890

600
600



PROGRESSIVE TERRENO	-15.00	-8.34	-7.07	0.38	3.04	9.11	13.16	15.00				
PARZIALI TERRENO	6.66	1.27	7.45	2.66	6.07	4.05	1.84					
QUOTE TERRENO	927.60	927.11	927.03	926.44	926.25	925.77	925.46	925.31				
PROGRESSIVE PROGETTO		-8.66	-3.75	-3.25	-2.50	-2.00	0.00	2.00	2.50	3.25	3.75	7.44
PARZIALI PROGETTO	4.91	0.50	0.75	0.50	2.00	2.00	0.50	0.75	0.50	3.69		
QUOTE PROGETTO		927.13	922.22	922.22	922.07	922.08	922.12	922.08	922.07	922.22	922.22	925.91

PROFILO Strada T2

SEZIONE S-4

PROGRESSIVA 112.57

STERRO
G1 73.51 m²

889

600
600

PROGRESSIVE
TERRENO


PARZIALI
TERRENO

QUOTE
TERRENO

PROGRESSIVE
PROGETTO

PARZIALI
PROGETTO

QUOTE
PROGETTO



PROFILO Strada T2

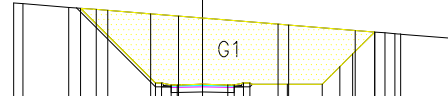
SEZIONE S-5

PROGRESSIVA 135.00

STERRO
G1 92.21 m²

886

600
600



PROGRESSIVE TERRENO	-15.00	-14.25	-10.62	-8.44	-7.52	-4.13	-1.90	5.99	6.83	12.12	13.65	14.49	15.27	15.72	20.00
PARZIALI TERRENO	0.75	3.63	2.18	0.92	3.39	2.23	7.89	0.84	5.29	1.53	0.84	0.76	0.45	4.28	
QUOTE TERRENO	926.20	926.14	925.85	925.68	925.61	925.33	925.16	924.52	924.45	924.02	923.89	923.83	923.76	923.73	923.39
PROGRESSIVE PROGETTO	-9.69	-3.75	-3.25	-2.50	-2.00	0.00	2.00	3.25	6.73	9.50	10.90	11.91	13.65		
PARZIALI PROGETTO	5.94	0.50	0.75	0.50	2.00	2.00	0.50	0.75	0.50	2.98	2.77	1.40	1.01	1.74	
QUOTE PROGETTO	925.78	919.84	919.84	919.69	919.70	919.74	919.70	919.69	919.84	919.84	919.74	921.14	922.15	923.89	

PROFILO Strada T2

SEZIONE S-6

PROGRESSIVA 180.00

STERRO G1 56.32 m²

885

600 600



PROGRESSIVE TERRENO

924.14
924.12
924.07
924.04
923.95
923.88
923.83
923.77
923.71
923.67
923.62
923.59
923.56
923.37
923.12
922.78
922.66
922.63
922.59
922.55
922.51
922.15
922.09

PARZIALI TERRENO

0.45
0.96
0.69
1.59
1.20
0.95
1.04
1.00
0.69
0.89
0.69
0.46
3.20
4.12
6.00
1.87
0.52
0.67
0.64
0.65
5.76
0.96

QUOTE TERRENO

924.14
924.12
924.07
924.04
923.95
923.88
923.83
923.77
923.71
923.67
923.62
923.59
923.56
923.37
923.12
922.78
922.66
922.63
922.59
922.55
922.51
922.15
922.09

PROGRESSIVE PROGETTO

-7.65
-3.75
-3.25
-2.50
-2.00
0.00
2.00
2.50
3.25
3.75
9.50
10.44
12.33

PARZIALI PROGETTO

3.90
0.50
0.75
0.50
2.00
2.00
0.50
0.75
0.50
5.75
0.94
1.89

QUOTE PROGETTO

923.74
919.84
919.84
919.69
919.70
919.74
919.70
919.69
919.84
919.84
920.68
922.57

PROFILO Strada T2

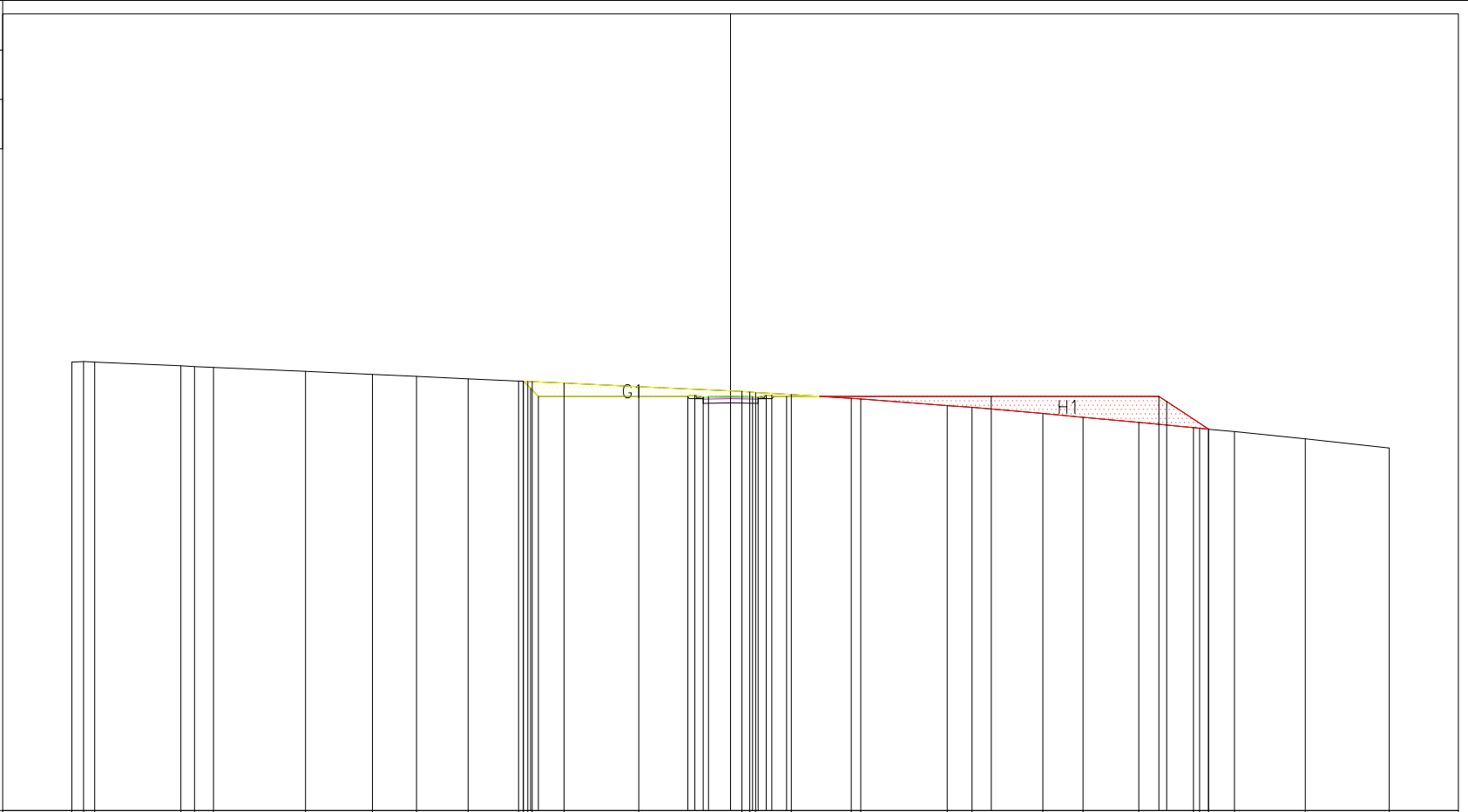
SEZIONE S-7

PROGRESSIVA 225.00

STERRO	
G1	18.88 m ²
RIPORTO	
H1	42.50 m ²

882

600 600



PROGRESSIVE TERRENO	-60.00 -58.95 -57.91	-50.08 -48.83 -47.11	-38.71	-32.63	-28.60	-23.90 -19.30 -18.88 -18.48 -18.07 -15.18	-8.36	1.03 1.75 2.27 5.54	11.00 11.87	19.72 21.99	28.45 32.10	37.18 42.15 42.73 43.52 45.90	52.34	60.00										
PARZIALI TERRENO	1.05 1.04	7.83 1.25 1.72	8.40	6.08	4.03	4.70	4.60	0.42 0.40 0.41	2.89	6.82	9.39	0.72 0.52 3.27	5.46	0.87	7.85	2.27	6.46	3.65	5.08	4.97	0.58 0.79	2.38	6.44	7.66
QUOTE TERRENO	922.87 922.91 922.86	922.52 922.46 922.39	922.01	921.74	921.56	921.34 921.14 921.12 921.10 921.08 920.95	920.64	920.18 920.14 920.10 919.91	919.55 919.51	918.89 918.74	918.18 917.84	917.36 916.89 916.83 916.76 916.53	915.86	915.03										
PROGRESSIVE PROGETTO						-18.88 -18.22 -17.50	-3.90 -3.25 -2.50 -2.00	0.00 2.00 2.50 3.25 3.75 5.09		23.75		39.00 39.71	43.52											
PARZIALI PROGETTO						0.66 0.72	13.60	0.65 0.75 0.50 2.00	2.00 0.50 0.75 0.50 1.34	18.66		0.71 3.81												
QUOTE PROGETTO						921.12 920.46 919.74	919.74 919.84 919.69 919.70	919.74 919.70 919.69 919.84 919.74	919.74 919.27	919.74	919.74 919.27	916.76												

PROFILO Strada T2

SEZIONE S-8


PROGRESSIVA 265.16

RIPORTO
H1

282.78 m²

879

600
600



PROGRESSIVE TERRENO	-60.00	-55.23	-47.14	-45.12	-38.41	-35.00	-29.69	-24.88	-20.96	-19.67	-19.09	-18.35	-17.67	-17.23	-14.77	-13.90	-13.46	-12.84	-6.22	-5.73	-5.17	-4.73	-3.51	3.62	5.21	13.94	15.58	22.66	25.70	29.89	35.82	40.12	45.93	48.84	50.57	52.95	53.90	56.05	57.57	60.00
PARZIALI TERRENO	4.77	8.09	2.02	6.71	3.41	5.31	4.81	3.92	1.29	0.58	0.74	0.68	0.44	2.46	0.87	0.44	0.62	6.62	6.62	0.49	0.56	0.44	1.22	7.13	1.59	8.73	1.64	7.08	3.04	4.19	5.93	4.30	5.81	2.91	1.73	2.38	0.95	2.15	1.52	2.43
QUOTE TERRENO	918.96	919.04	918.68	918.60	918.19	918.04	917.79	917.57	917.36	917.27	917.23	917.18	917.13	917.10	916.94	916.88	916.85	916.81	916.36	916.32	916.28	916.25	916.16	915.77	915.68	915.12	914.99	914.38	914.13	913.78	913.27	912.90	912.40	912.15	911.99	911.78	911.69	911.49	911.37	911.13
PROGRESSIVE PROGETTO							-19.67	-18.10	-17.08	-16.06	-15.65	-15.04	-14.56	-14.02	-13.48	-13.00	-12.40	-11.98	-11.32	-10.25	-9.18	-8.11	-7.05	-5.99	-4.93	-3.75	-3.25	-2.50	-2.00	0.00	2.00	3.25	3.75	39.00	50.76					
PARZIALI PROGETTO			1.57	1.02	1.02	0.41	0.61	0.48	0.54	0.54	0.48	0.60	0.42	0.66	1.07	1.07	1.07	1.07	1.06	1.06	1.06	0.70	0.48	0.50	0.75	0.50	2.00	2.00	0.50	0.75	0.50	35.25	11.76							
QUOTE PROGETTO	917.27	917.72	917.85	917.99	918.04	918.12	918.18	918.25	918.32	918.38	918.46	918.51	918.60	918.74	918.88	919.02	919.15	919.29	919.43	919.52	919.84	919.84	919.69	919.70	919.74	919.70	919.69	919.84	919.84	919.74	911.98									