










Legenda

-  Aerogeneratori
-  Fondazione aerogeneratori
-  Piazzola di montaggio
-  Piazzola permanente
-  Area di cantiere
-  Viabilità esistente
-  Viabilità di nuova realizzazione

REGIONE MARCHE
 Comuni di San Severino Marche e Serrapetrona (MC)
PROGETTO DEFINITIVO

PROGETTO DEFINITIVO PER LA REALIZZAZIONE DI UN
 IMPIANTO EOLICO DELLA POTENZA DI 60,0 MW integrato con un
 sistema di accumulo della potenza di 20,0 MW e delle relative opere di
 connessione alla RTN sito nei comuni di Calderola e Camerino (MC)

TITOLO
 Inquadramento territoriale del parco eolico su CTR - dettaglio strade

<p>PROGETTAZIONE</p>  <p>SR International S.r.l. C.so Vittorio Emanuele II, 282-284 - 00186 Roma Tel. 06 8079555 - Fax 06 80693106 C.F. e P.IVA 13457211004</p>	<p>PROPONENTE</p>  <p>Fred. Olsen Renewables Italy S.r.l. Viale Castro Pretorio, 122 - 00185 Roma C.F. e P.IVA 15604711000</p>	
---	---	--

Revisione	Data	Elaborato	Verificato	Approvato	Descrizione
00	21/10/2022	Moscatò	Bartolazzi	F.O. Renewables	Inquadramento territoriale del parco eolico su ortofoto - dettaglio strade

N° DOCUMENTO	FLS-CLD-LO.01.B	SCALA	1:5000	FORMATO	A1
--------------	-----------------	-------	--------	---------	----