







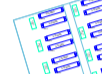






Legenda

-  Aerogeneratori
-  Fondazione aerogeneratori
-  Piazzola di montaggio
-  Piazzola permanente
-  Cabina di raccolta
-  Stazione RTN 132 kV
-  Stazione Utente di Trasformazione MT/AT 30/132 kV
-  Sistema di accumulo
-  Cavidotto di evacuazione MT
-  Cavidotti interni MT
-  Cavidotto AT
-  Cavidotti interni MT - tratto in TOC
-  Cavidotto MT accumulo

REGIONE MARCHE



Comuni di Caldarola (MC)

PROGETTO DEFINITIVO

PROGETTO DEFINITIVO PER LA REALIZZAZIONE DI UN IMPIANTO EOLICO DELLA POTENZA DI 60,0 MW integrato con un sistema di accumulo della potenza di 20,0 MW e delle relative opere di connessione alla RTN sito nei comuni di Caldarola e Camerino (MC)

TITOLO

Inquadramento territoriale del parco eolico su PPAR - Tav01 - dettaglio cavidotti

PROGETTAZIONE	PROPONENTE
 SR International S.r.l. C.so Vittorio Emanuele II, 282-284 - 00186 Roma Tel. 06 8079555 - Fax 06 80693106 C.F. e P.IVA 13457211004	 Fred. Olsen Renewables Italy S.r.l. Viale Castro Pretorio, 122 - 00185 Roma C.F. e P.IVA 15604711000












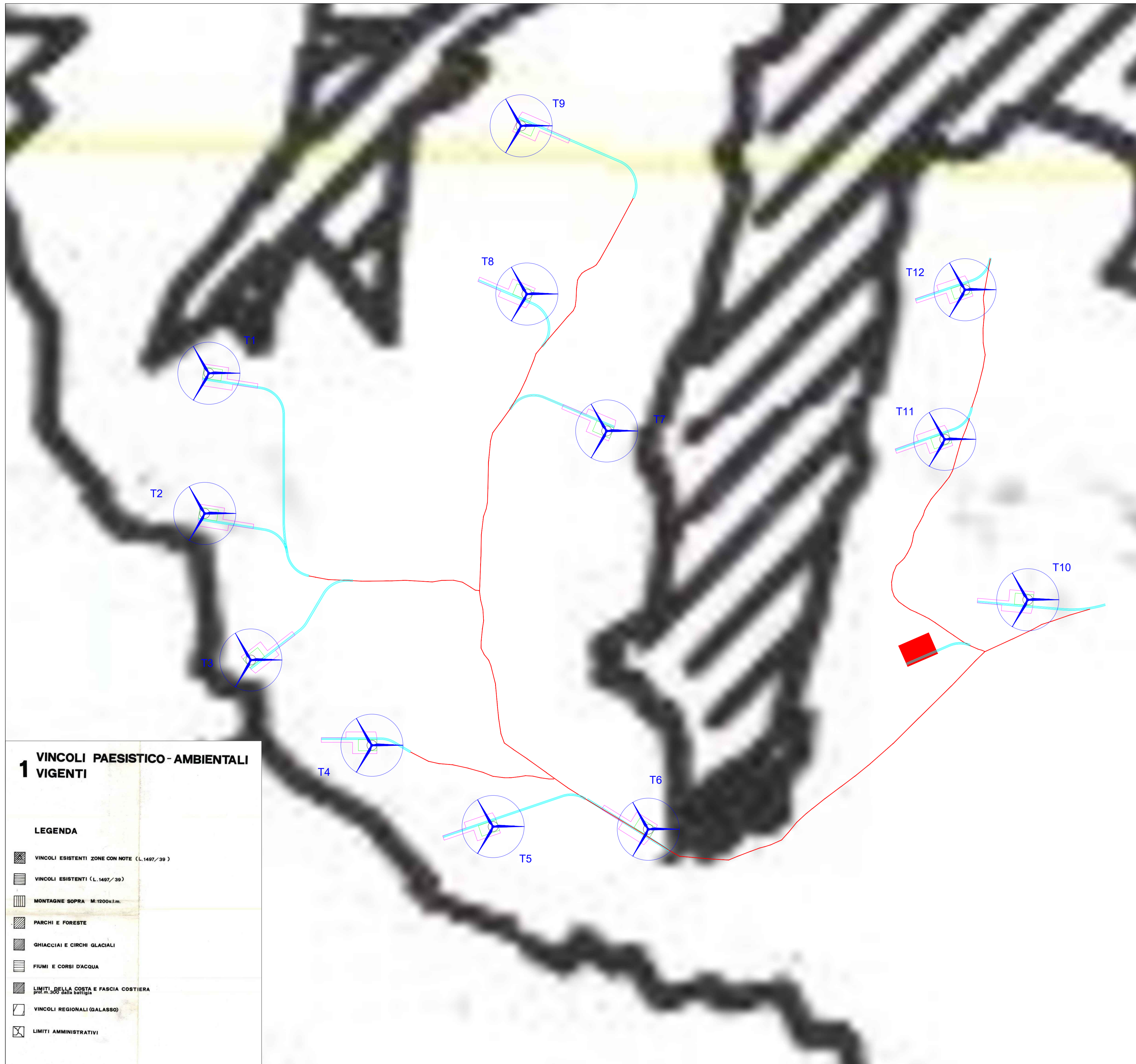
Revisione	Data	Elaborato	Verificato	Approvato	Descrizione
00	24/10/2022	Moscato	Bartolazzi	F.O. Renewables	Inquadramento territoriale del parco eolico su PPAR - Tav01 - dettaglio cavidotti

N° DOCUMENTO	FLS-CLD-LO.06.A1	SCALA	1:40000	FORMATO	A1
--------------	------------------	-------	---------	---------	----

1 VINCOLI PAESISTICO-AMBIENTALI VIGENTI

LEGENDA

-  VINCOLI ESISTENTI ZONE CON NOTE (L.1497/99)
-  VINCOLI ESISTENTI (L.1497/99)
-  MONTAGNE SOPRA M.1200s.l.m.
-  PARCHI E FORESTE
-  GHIACCIAI E CIRCHI GLACIALI
-  FIUMI E CORSI D'ACQUA
-  LIMITI DELLA COSTA E FASCIA COSTIERA prof. m. 300 dalla battigia
-  VINCOLI REGIONALI (GALASSO)
-  LIMITI AMMINISTRATIVI












Legenda

-  Aerogeneratori
-  Fondazione aerogeneratori
-  Piazzola di montaggio
-  Piazzola permanente
-  Area di cantiere
-  Viabilità esistente
-  Viabilità di nuova realizzazione

1 VINCOLI PAESISTICO - AMBIENTALI VIGENTI

LEGENDA

-  VINCOLI ESISTENTI - ZONE CON NOTE (L.1497/39)
-  VINCOLI ESISTENTI (L.1497/39)
-  MONTAGNE SOPRA M.1200s.l.m.
-  PARCHI E FORESTE
-  GHIACCIAI E CIRCHI GLACIALI
-  FIUMI E CORSI D'ACQUA
-  LIMITI DELLA COSTA E FASCIA COSTIERA
prof. m. 300 dalla battigia
-  VINCOLI REGIONALI (GALASSO)
-  LIMITI AMMINISTRATIVI

REGIONE MARCHE




Comuni di Caldarola (MC)

PROGETTO DEFINITIVO

PROGETTO DEFINITIVO PER LA REALIZZAZIONE DI UN IMPIANTO EOLICO DELLA POTENZA DI 60,0 MW integrato con un sistema di accumulo della potenza di 20,0 MW e delle relative opere di connessione alla RTN sito nei comuni di Caldarola e Camerino (MC)

TITOLO

Inquadramento territoriale del parco eolico su PPAR - Tav01 - dettaglio strade

PROGETTAZIONE	PROPONENTE
 SR International S.r.l. C.so Vittorio Emanuele II, 282-284 - 00186 Roma Tel. 06 8079555 - Fax 06 80693106 C.F. e P.IVA 13457211004	 Fred. Olsen Renewables Italy S.r.l. Viale Castro Pretorio, 122 - 00185 Roma C.F. e P.IVA 15604711000
	

Revisione	Data	Elaborato	Verificato	Approvato	Descrizione
00	24/10/2022	Moscatò	Bartolazzi	F.O. Renewables	Inquadramento territoriale del parco eolico su PPAR - Tav01 - dettaglio strade

N° DOCUMENTO	FLS-CLD-LO.06.B1	SCALA	1:5000	FORMATO	A1
--------------	------------------	-------	--------	---------	----