

# Legenda

- Aerogeneratori
- Fondazione aerogeneratori
- Piazzola di montaggio
- Piazzola permanente
- Cabina di raccolta
- Stazione RTN 132 kV
- Stazione Utente di Trasformazione MT/AT 30/132 kV
- Sistema di accumulo
- Cavidotto di evacuazione MT
- Cavidotti interni MT
- Cavidotto AT
- Cavidotti interni MT - tratto in TOC
- Cavidotto MT accumulo

## REGIONE MARCHE

Comuni di Caldarola (MC)

## PROGETTO DEFINITIVO

PROGETTO DEFINITIVO PER LA REALIZZAZIONE DI UN IMPIANTO EOLICO DELLA POTENZA DI 60,0 MW integrato con un sistema di accumulo della potenza di 20,0 MW e delle relative opere di connessione alla RTN sito nei comuni di Caldarola e Camerino (MC)

TITOLO  
Inquadramento territoriale del parco eolico su PPAR - Tav04 - dettaglio cavidotti

PROGETTAZIONE	PROPONENTE
SR International S.r.l. C.so Vittorio Emanuele II, 282-284 - 00186 Roma Tel. 06 8079555 - Fax 06 80693106 C.F. e P.IVA 13457211004	Fred. Olsen Renewables Italy S.r.l. Viale Castro Pretorio, 122 - 00185 Roma C.F. e P.IVA 15604711000

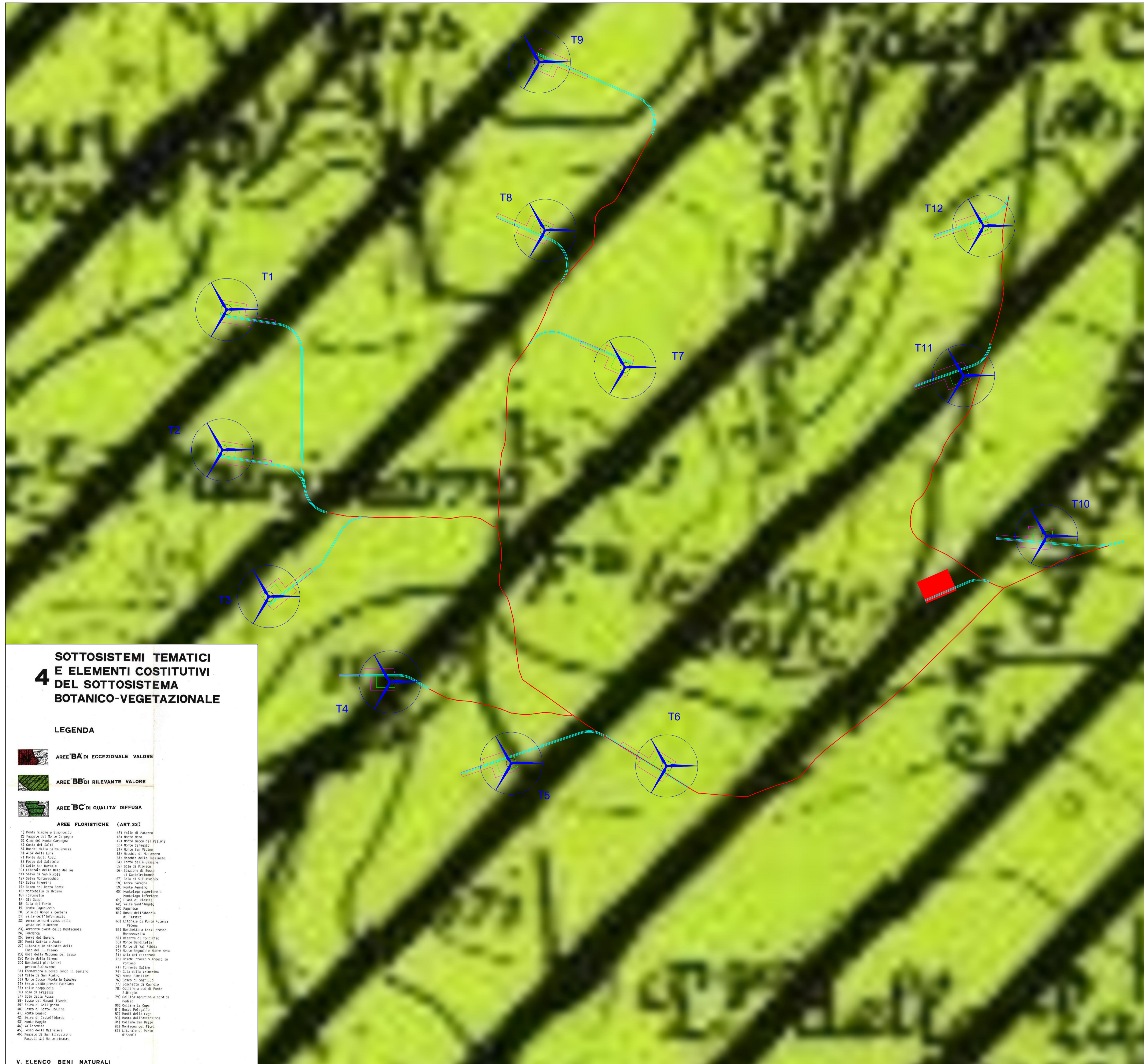


Revisone	Data	Elaborato	Verificato	Approvato	Descrizione
00	24/10/2022	Moscato	Bartolazzi	F.O. Renewables	Inquadramento territoriale del parco eolico su PPAR - Tav04 - dettaglio cavidotti



N° DOCUMENTO	FLS-CLD-LO.06.A4	SCALA	1:40000	FORMATO	A1
--------------	------------------	-------	---------	---------	----

### 4 SOTTOSISTEMI TEMATICI E ELEMENTI COSTITUTIVI DEL SOTTOSISTEMA BOTANICO-VEGETAZIONALE

- LEGENDA**
- AREE BA di ECCEZIONALE VALORE
  - AREE BB di RILEVANTE VALORE
  - AREE BC di QUALITÀ DIFFUSA
- AREE FLORISTICHE (ART.33)**
- 1) Monti Simoni e Sinesivello
  - 2) Rappallo del Monte Corchese
  - 3) Cima del Monte Corchese
  - 4) Cima del Tullio
  - 5) Monti della Selva Grossa
  - 6) Cima della Luna
  - 7) Monte degli Abbiati
  - 8) Monte del Salsone
  - 9) Cima del Salsone
  - 10) Cima del Salsone
  - 11) Selve di San Nicola
  - 12) Selve Montecchia
  - 13) Selve di San Nicola
  - 14) Bosco del Monte Sante
  - 15) Montebello di Orsino
  - 16) Montebello di Orsino
  - 17) Cima del Tullio
  - 18) Monte Paganuccio
  - 19) Selve di S. Maria e Corchese
  - 20) Selve di S. Maria e Corchese
  - 21) Selve di S. Maria e Corchese
  - 22) Selve di S. Maria e Corchese
  - 23) Selve di S. Maria e Corchese
  - 24) Selve di S. Maria e Corchese
  - 25) Selve di S. Maria e Corchese
  - 26) Selve di S. Maria e Corchese
  - 27) Selve di S. Maria e Corchese
  - 28) Selve di S. Maria e Corchese
  - 29) Selve di S. Maria e Corchese
  - 30) Selve di S. Maria e Corchese
  - 31) Selve di S. Maria e Corchese
  - 32) Selve di S. Maria e Corchese
  - 33) Selve di S. Maria e Corchese
  - 34) Selve di S. Maria e Corchese
  - 35) Selve di S. Maria e Corchese
  - 36) Selve di S. Maria e Corchese
  - 37) Selve di S. Maria e Corchese
  - 38) Selve di S. Maria e Corchese
  - 39) Selve di S. Maria e Corchese
  - 40) Selve di S. Maria e Corchese
  - 41) Selve di S. Maria e Corchese
  - 42) Selve di S. Maria e Corchese
  - 43) Selve di S. Maria e Corchese
  - 44) Selve di S. Maria e Corchese
  - 45) Selve di S. Maria e Corchese
  - 46) Selve di S. Maria e Corchese
  - 47) Selve di S. Maria e Corchese
  - 48) Selve di S. Maria e Corchese
  - 49) Selve di S. Maria e Corchese
  - 50) Selve di S. Maria e Corchese
  - 51) Selve di S. Maria e Corchese
  - 52) Selve di S. Maria e Corchese
  - 53) Selve di S. Maria e Corchese
  - 54) Selve di S. Maria e Corchese
  - 55) Selve di S. Maria e Corchese
  - 56) Selve di S. Maria e Corchese
  - 57) Selve di S. Maria e Corchese
  - 58) Selve di S. Maria e Corchese
  - 59) Selve di S. Maria e Corchese
  - 60) Selve di S. Maria e Corchese
  - 61) Selve di S. Maria e Corchese
  - 62) Selve di S. Maria e Corchese
  - 63) Selve di S. Maria e Corchese
  - 64) Selve di S. Maria e Corchese
  - 65) Selve di S. Maria e Corchese
  - 66) Selve di S. Maria e Corchese
  - 67) Selve di S. Maria e Corchese
  - 68) Selve di S. Maria e Corchese
  - 69) Selve di S. Maria e Corchese
  - 70) Selve di S. Maria e Corchese
  - 71) Selve di S. Maria e Corchese
  - 72) Selve di S. Maria e Corchese
  - 73) Selve di S. Maria e Corchese
  - 74) Selve di S. Maria e Corchese
  - 75) Selve di S. Maria e Corchese
  - 76) Selve di S. Maria e Corchese
  - 77) Selve di S. Maria e Corchese
  - 78) Selve di S. Maria e Corchese
  - 79) Selve di S. Maria e Corchese
  - 80) Selve di S. Maria e Corchese
  - 81) Selve di S. Maria e Corchese
  - 82) Selve di S. Maria e Corchese
  - 83) Selve di S. Maria e Corchese
  - 84) Selve di S. Maria e Corchese
  - 85) Selve di S. Maria e Corchese
  - 86) Selve di S. Maria e Corchese
  - 87) Selve di S. Maria e Corchese
  - 88) Selve di S. Maria e Corchese
  - 89) Selve di S. Maria e Corchese
  - 90) Selve di S. Maria e Corchese
  - 91) Selve di S. Maria e Corchese
  - 92) Selve di S. Maria e Corchese
  - 93) Selve di S. Maria e Corchese
  - 94) Selve di S. Maria e Corchese
  - 95) Selve di S. Maria e Corchese
  - 96) Selve di S. Maria e Corchese
  - 97) Selve di S. Maria e Corchese
  - 98) Selve di S. Maria e Corchese
  - 99) Selve di S. Maria e Corchese
  - 100) Selve di S. Maria e Corchese



# Legenda

-  Aerogeneratori
-  Fondazione aerogeneratori
-  Piazzola di montaggio
-  Piazzola permanente
-  Area di cantiere
-  Viabilità esistente
-  Viabilità di nuova realizzazione

## REGIONE MARCHE

Comuni di Caldarola (MC)

## PROGETTO DEFINITIVO

PROGETTO DEFINITIVO PER LA REALIZZAZIONE DI UN IMPIANTO EOLICO DELLA POTENZA DI 60,0 MW integrato con un sistema di accumulo della potenza di 20,0 MW e delle relative opere di connessione alla RTN sito nei comuni di Caldarola e Camerino (MC)

TITOLO

Inquadramento territoriale del parco eolico su PPAR - Tav04 - dettaglio strade

PROGETTAZIONE



SR International S.r.l.  
C.so Vittorio Emanuele II, 282-284 - 00186 Roma  
Tel. 06 8079555 - Fax 06 80693106  
C.F. e P.IVA 13457211004

PROPRONENTE



Fred. Olsen Renewables Italy S.r.l.  
Viale Castro Pretorio, 122 - 00185 Roma  
C.F. e P.IVA 15604711000



Revisione	Data	Elaborato	Verificato	Approvato	Descrittore
00	24/10/2022	Moscato	Bartolazzi	F.O. Renewables	Inquadramento territoriale del parco eolico su PPAR - Tav04 - dettaglio strade

N° DOCUMENTO	FLS-CLD-LO.06.B4	SCALA	1:5000	FORMATO	A1
--------------	------------------	-------	--------	---------	----

### SOTTOSISTEMI TEMATICI 4 E ELEMENTI COSTITUTIVI DEL SOTTOSISTEMA BOTANICO-VEGETAZIONALE

#### LEGENDA

-  AREE 'BA' DI ECCEZIONALE VALORE
-  AREE 'BB' DI RILEVANTE VALORE
-  AREE 'BC' DI QUALITÀ DIFFUSA

#### AREE FLORISTICHE (ART.33)

- |                                |   |
|--------------------------------|---|
| 1) Monte Simone e Sarnano      | 47) Valle di Paterno                      |
| 2) Faggete del Monte Corchiano | 48) Monte Beni                            |
| 3) Cima del Monte Corchiano    | 49) Monte Giovo del Pallone               |
| 4) Cima del Monte Corchiano    | 50) Monte Corchiano                       |
| 5) Monte della Selve Grasse    | 51) Monte San Rocco                       |
| 6) Cima del Monte Corchiano    | 52) Monte di Mezzano                      |
| 7) Monte degli Abbiati         | 53) Macchia delle Tassinete               |
| 8) Monte del Sarnano           | 54) Fano della Marecchia                  |
| 9) Colle San Bartolomeo        | 55) Colle di Farnocci                     |
| 10) Cima del Monte Corchiano   | 56) Cima di S. Maria                      |
| 11) Cima di S. Maria           | 57) Colle di S. Costanzo                  |
| 12) Selve di S. Maria          | 58) Torre Sarnano                         |
| 13) Selve di S. Maria          | 59) Monte Perino                          |
| 14) Selve di S. Maria          | 60) Montepago superiore e inferiore       |
| 15) Selve di S. Maria          | 61) Piano di Pianella                     |
| 16) Selve di S. Maria          | 62) Valle S. Maria                        |
| 17) Selve di S. Maria          | 63) Fagnano                               |
| 18) Selve di S. Maria          | 64) Valle S. Maria                        |
| 19) Selve di S. Maria          | 65) Litorale di Porto Potenza Picena      |
| 20) Selve di S. Maria          | 66) Rocchetta a Tassi presso Montecavallo |
| 21) Selve di S. Maria          | 67) Sarnano di Torricchio                 |
| 22) Selve di S. Maria          | 68) Monte Sarnano                         |
| 23) Selve di S. Maria          | 69) Monte di S. Maria                     |
| 24) Selve di S. Maria          | 70) Monte Appello e Monte Meta            |
| 25) Selve di S. Maria          | 71) Colle di Farnocci                     |
| 26) Selve di S. Maria          | 72) Monte presso S. Angelo in Rocca       |
| 27) Selve di S. Maria          | 73) Sarnano                               |
| 28) Selve di S. Maria          | 74) Colle della Valerina                  |
| 29) Selve di S. Maria          | 75) Monte Sarnano                         |
| 30) Selve di S. Maria          | 76) Bosco di Sarnano                      |
| 31) Selve di S. Maria          | 77) Boschetto di Sarnano                  |
| 32) Selve di S. Maria          | 78) Colline a sud di Ponte Sarnano        |
| 33) Selve di S. Maria          | 79) Colline Agrigine e nord di Fano       |
| 34) Selve di S. Maria          | 80) Colline la Daga                       |
| 35) Selve di S. Maria          | 81) Sarnano                               |
| 36) Selve di S. Maria          | 82) Monte della Lega                      |
| 37) Selve di S. Maria          | 83) Monte dell'Oronzone                   |
| 38) Selve di S. Maria          | 84) Colline San Rocco                     |
| 39) Selve di S. Maria          | 85) Monte di S. Maria                     |
| 40) Selve di S. Maria          | 86) Litorale di Porto Sarnano             |