

Legenda

- Aerogeneratori
- Fondazione aerogeneratori
- Piazzola di montaggio
- Piazzola permanente
- Cabina di raccolta
- Stazione RTN 132 kV
- Stazione Utente di Trasformazione MT/AT 30/132 kV
- Sistema di accumulo
- Cavidotto di evacuazione MT
- Cavidotti interni MT
- Cavidotto AT
- Cavidotti interni MT - tratto in TOC
- Cavidotto MT accumulo

5 VALUTAZIONE QUALITATIVA DEL SOTTOSISTEMA BOTANICO-VEGETAZIONALE

LEGENDA

ZONE DI ALTISSIMO VALORE VEGETAZIONALE

- 1-19 COMPLESSI ORO-IDROGRAFICI (BOSCHI E PASCOLI INTERCLUSI - ARTILI 34 E 35)
- 20-21 COMPLESSI COSTIERI
- 22-29 AMBIENTI UMIDI (ART.36)
- 36-40 AMBIENTI DELLE GOLE CALCAREE
- 41-69 AREE DI INTERESSE FLORISTICO E VEGETAZIONALE DI PICCOLE DIMENSIONI

ZONE DI ALTO VALORE VEGETAZIONALE

- BOSCHI E PASCOLI (ARTILI 34 E 35)

- | | |
|----------------------------|-----------------------|
| 1) Montagna dei Fiori | 30) Gola del Burano |
| 2) Monti della Laga | 31) Gola del Furlo |
| 3) Monti Sibillini | 32) Gola di S. Angelo |
| 4) Monte dell'Ascensione | 33) Gola di S. Maria |
| 5) Gruppo Monte S. Angelo | 34) Gola di S. Maria |
| 6) Gruppo Monte Penicino | 35) Gola di S. Maria |
| 7) Gruppo Monte S. Angelo | 36) Gola di S. Maria |
| 8) Gruppo Monte S. Angelo | 37) Gola di S. Maria |
| 9) Gruppo Monte S. Angelo | 38) Gola di S. Maria |
| 10) Gruppo Monte S. Angelo | 39) Gola di S. Maria |
| 11) Gruppo Monte S. Angelo | 40) Gola di S. Maria |
| 12) Gruppo Monte S. Angelo | 41) Gola di S. Maria |
| 13) Gruppo Monte S. Angelo | 42) Gola di S. Maria |
| 14) Gruppo Monte S. Angelo | 43) Gola di S. Maria |
| 15) Gruppo Monte S. Angelo | 44) Gola di S. Maria |
| 16) Gruppo Monte S. Angelo | 45) Gola di S. Maria |
| 17) Gruppo Monte S. Angelo | 46) Gola di S. Maria |
| 18) Gruppo Monte S. Angelo | 47) Gola di S. Maria |
| 19) Gruppo Monte S. Angelo | 48) Gola di S. Maria |
| 20) Gruppo Monte S. Angelo | 49) Gola di S. Maria |
| 21) Gruppo Monte S. Angelo | 50) Gola di S. Maria |
| 22) Gruppo Monte S. Angelo | 51) Gola di S. Maria |
| 23) Gruppo Monte S. Angelo | 52) Gola di S. Maria |
| 24) Gruppo Monte S. Angelo | 53) Gola di S. Maria |
| 25) Gruppo Monte S. Angelo | 54) Gola di S. Maria |
| 26) Gruppo Monte S. Angelo | 55) Gola di S. Maria |
| 27) Gruppo Monte S. Angelo | 56) Gola di S. Maria |
| 28) Gruppo Monte S. Angelo | 57) Gola di S. Maria |
| 29) Gruppo Monte S. Angelo | 58) Gola di S. Maria |
| 30) Gruppo Monte S. Angelo | 59) Gola di S. Maria |
| 31) Gruppo Monte S. Angelo | 60) Gola di S. Maria |
| 32) Gruppo Monte S. Angelo | 61) Gola di S. Maria |
| 33) Gruppo Monte S. Angelo | 62) Gola di S. Maria |
| 34) Gruppo Monte S. Angelo | 63) Gola di S. Maria |
| 35) Gruppo Monte S. Angelo | 64) Gola di S. Maria |
| 36) Gruppo Monte S. Angelo | 65) Gola di S. Maria |
| 37) Gruppo Monte S. Angelo | 66) Gola di S. Maria |
| 38) Gruppo Monte S. Angelo | 67) Gola di S. Maria |
| 39) Gruppo Monte S. Angelo | 68) Gola di S. Maria |
| 40) Gruppo Monte S. Angelo | 69) Gola di S. Maria |
| 41) Gruppo Monte S. Angelo | 70) Gola di S. Maria |
| 42) Gruppo Monte S. Angelo | 71) Gola di S. Maria |
| 43) Gruppo Monte S. Angelo | 72) Gola di S. Maria |
| 44) Gruppo Monte S. Angelo | 73) Gola di S. Maria |
| 45) Gruppo Monte S. Angelo | 74) Gola di S. Maria |
| 46) Gruppo Monte S. Angelo | 75) Gola di S. Maria |
| 47) Gruppo Monte S. Angelo | 76) Gola di S. Maria |
| 48) Gruppo Monte S. Angelo | 77) Gola di S. Maria |
| 49) Gruppo Monte S. Angelo | 78) Gola di S. Maria |
| 50) Gruppo Monte S. Angelo | 79) Gola di S. Maria |
| 51) Gruppo Monte S. Angelo | 80) Gola di S. Maria |
| 52) Gruppo Monte S. Angelo | 81) Gola di S. Maria |
| 53) Gruppo Monte S. Angelo | 82) Gola di S. Maria |
| 54) Gruppo Monte S. Angelo | 83) Gola di S. Maria |
| 55) Gruppo Monte S. Angelo | 84) Gola di S. Maria |
| 56) Gruppo Monte S. Angelo | 85) Gola di S. Maria |
| 57) Gruppo Monte S. Angelo | 86) Gola di S. Maria |
| 58) Gruppo Monte S. Angelo | 87) Gola di S. Maria |
| 59) Gruppo Monte S. Angelo | 88) Gola di S. Maria |
| 60) Gruppo Monte S. Angelo | 89) Gola di S. Maria |
| 61) Gruppo Monte S. Angelo | 90) Gola di S. Maria |
| 62) Gruppo Monte S. Angelo | 91) Gola di S. Maria |
| 63) Gruppo Monte S. Angelo | 92) Gola di S. Maria |
| 64) Gruppo Monte S. Angelo | 93) Gola di S. Maria |
| 65) Gruppo Monte S. Angelo | 94) Gola di S. Maria |
| 66) Gruppo Monte S. Angelo | 95) Gola di S. Maria |
| 67) Gruppo Monte S. Angelo | 96) Gola di S. Maria |
| 68) Gruppo Monte S. Angelo | 97) Gola di S. Maria |
| 69) Gruppo Monte S. Angelo | 98) Gola di S. Maria |
| 70) Gruppo Monte S. Angelo | 99) Gola di S. Maria |
| 71) Gruppo Monte S. Angelo | 100) Gola di S. Maria |

REGIONE MARCHE

Comuni di Caldarola (MC)

PROGETTO DEFINITIVO

PROGETTO DEFINITIVO PER LA REALIZZAZIONE DI UN IMPIANTO EOLICO DELLA POTENZA DI 60,0 MW integrato con un sistema di accumulo della potenza di 20,0 MW e delle relative opere di connessione alla RTN sito nei comuni di Caldarola e Camerino (MC)

TITOLO

Inquadramento territoriale del parco eolico su PPAR - Tav05 - dettaglio cavidotti

PROGETTAZIONE	PROPONENTE
<p>SR International S.r.l. C.so Vittorio Emanuele II, 282-284 - 00186 Roma Tel. 06 8079555 - Fax 06 80693106 C.F. e P.IVA 13457211004</p>	<p>Fred. Olsen Renewables Italy S.r.l. Viale Castro Pretorio, 122 - 00185 Roma C.F. e P.IVA 15604711000</p>










Revisione	Data	Elaborato	Verificato	Approvato	Descrizione
00	24/10/2022	Moscati	Bartolazzi	F.O. Renewables	Inquadramento territoriale del parco eolico su PPAR - Tav05 - dettaglio cavidotti

N° DOCUMENTO	FLS-CLD-LO.06.A5	SCALA	1:40000	FORMATO	A1
--------------	------------------	-------	---------	---------	----



Legenda

-  Aerogeneratori
-  Fondazione aerogeneratori
-  Piazzola di montaggio
-  Piazzola permanente
-  Area di cantiere
-  Viabilità esistente
-  Viabilità di nuova realizzazione

REGIONE MARCHE



Comuni di Caldarola (MC)

PROGETTO DEFINITIVO

PROGETTO DEFINITIVO PER LA REALIZZAZIONE DI UN IMPIANTO EOLICO DELLA POTENZA DI 60,0 MW integrato con un sistema di accumulo della potenza di 20,0 MW e delle relative opere di connessione alla RTN sito nei comuni di Caldarola e Camerino (MC)

TITOLO

Inquadramento territoriale del parco eolico su PPAR - Tav05 - dettaglio strade

PROGETTAZIONE	PROPONENTE
 <p>SR International S.r.l. C.so Vittorio Emanuele II, 282-284 - 00186 Roma Tel. 06 8079555 - Fax 06 80693106 C.F. e P.IVA 13457211004</p>	 <p>Fred. Olsen Renewables Italy S.r.l. Viale Castro Pretorio, 122 - 00185 Roma C.F. e P.IVA 15604711000</p>



Revisione	Data	Elaborato	Verificato	Approvato	Descrizione
00	24/10/2022	Moscato	Bartolazzi	F.O. Renewables	Inquadramento territoriale del parco eolico su PPAR - Tav05 - dettaglio strade

N° DOCUMENTO	FLS-CLD-LO.06.B5	SCALA	1:5000	FORMATO	A1
--------------	------------------	-------	--------	---------	----

1-19 COMPLESSI ORO-IDROGRAFICI (BOSCHI E PASCOLI INTERCLUSI - ART.LI 34 E 35)

20-21 COMPLESSI COSTIERI

22-29 AMBIENTI UMIDI (ART.36)

30-40 AMBIENTI DELLE GOLE CALCAREE

41-69 AREE DI INTERESSE FLORISTICO E VEGETAZIONALE DI PICCOLE DIMENSIONI

ZONE DI ALTO VALORE VEGETAZIONALE

BOSCHI E PASCOLI (ART.LI 34 E 35)

1) Montagna dei Fiori	38) Gola del Burano
2) Monti della Lega	39) Gola del Furlò
3) Monti Sibillini	40) Gola di Gorgo a Cerbara
4) Monte dell'Ascensione	41) Litorale della Baia del Re
5) Gruppo Monte Fano	42) Litorale in sinistra della foce del Fiume Cesano
6) Gruppo Monte Pennino	43) Selva di Salsiccia
7) Gruppo Monte Gioco del Pallone	44) Selva Montevocchio
8) Gruppo Monte Roggio	45) Selva Severini
9) Gruppo Monte Cocco	46) Montebello di Urbino
10) Gruppo Monte Fingio	47) Fontanelle
11) Gruppo Monte Le Tappe	48) Boschi della selva Grossa
12) Gruppo Monte S. Vito	49) Bosco del Busto Santa
13) Monti di Ciampelli	50) Selva di Gallignano
14) Gruppo Monte Catria e Monte Acuto	51) Bosco di Santa Maria
15) Serre di Burano	52) Selva di Castelfidardo
16) Gruppo Monte Marone e Monte Petrano	53) Bosco dei Mucci Bianchi
17) Gruppo Monte Pagliaccio	54) Boschetti pianiziaci presso S. Giovanni
18) Alpe della Luna	55) Valle Scappuccia
19) Gruppo Monte Carpegna e Monti Simoni e Sarnano	56) Formazioni a bosco lungo il Sarnano
20) Monte Conero	57) Prato verde presso Fabriano
21) Colline San Bartolomeo	58) Bosco dell'Abbadia di Fiadra
22) Lago di Pilato	59) Litorale di Porto Potenza Picena
23) Pian Nordico	60) Boschi presso S. Angelo in Pontano
24) Valle S. Angelo	61) Torrente Saline
25) Colliarico	62) Bosco di Smerillo
26) Piani di Montezoppo	63) Boschetto di Cagnolo
27) Laghetti di Portonovo	64) Colline a sud di Ponte S. Biagio
28) Storti di Fiuminata	65) Colline aprutine a nord di Pesco
29) La Barchia	66) Collina La Cupa
30) Gola della Valnerina	67) Bosco Pignolo
31) Gola del Fiastrone	68) Colline San Baso
32) Gola di Bistocco	69) Litorale di Porto d'Ascoli
33) Gola di Fiorano	
34) Gola di S. Eustachio	
35) Gola di Frassassi	
36) Gola della Rossa	
37) Gola della Madonna del Sasso	