

Legenda

- Aerogeneratori
- Fondazione aerogeneratori
- Piazzola di montaggio
- Piazzola permanente
- Cabina di raccolta
- Stazione RTN 132 kV
- Stazione Utente di Trasformazione MT/AT 30/132 kV
- Sistema di accumulo
- Cavidotto di evacuazione MT
- Cavidotti interni MT
- Cavidotto AT
- Cavidotti interni MT - tratto in TOC
- Cavidotto MT accumulo

REGIONE MARCHE

Comuni di Caldarola (MC)

PROGETTO DEFINITIVO

PROGETTO DEFINITIVO PER LA REALIZZAZIONE DI UN IMPIANTO EOLICO DELLA POTENZA DI 60,0 MW integrato con un sistema di accumulo della potenza di 20,0 MW e delle relative opere di connessione alla RTN sito nei comuni di Caldarola e Camerino (MC)

TITOLO

Inquadramento territoriale del parco eolico su PPAR - Tav06 - dettaglio cavidotti

PROGETTAZIONE	PROPONENTE
<p>SR International S.r.l. C.so Vittorio Emanuele II, 282-284 - 00186 Roma Tel. 06 8079555 - Fax 06 80693106 C.F. e P.IVA 13457211004</p>	<p>Fred. Olsen Renewables Italy S.r.l. Viale Castro Pretorio, 122 - 00185 Roma C.F. e P.IVA 15604711000</p>



Revisione	Data	Elaborato	Verificato	Approvato	Descrizione
00	24/10/2022	Moscato	Bartolazzi	F.O. Renewables	Inquadramento territoriale del parco eolico su PPAR - Tav06 - dettaglio cavidotti

N° DOCUMENTO	FLS-CLD-LO.06.A6	SCALA	1:40000	FORMATO	A1
--------------	------------------	-------	---------	---------	----

6 AREE PER RILEVANZA DEI VALORI PAESAGGISTICI E AMBIENTALI (art.23)


LEGENDA

- AREE A DI ECCEZIONALE VALORE
- AREE B DI RILEVANTE VALORE
- AREE C DI QUALITA' DIFFUSE

- AREE A**
- 1) Monti Sibillini - Monti della Lupa
 - 2) Monte S. Angelo - Sella della Bossa - Frasassi
 - 3) Monti di Fiandre
 - 4) Collina Marnese
 - 5) Conero
 - 6) S. Bartolomeo
- AREE B**
- 7) Cervara
 - 8) S. Leo
 - 9) Marche - Patratone - Populicchio
 - 10) Sella della Lupa
 - 11) Gargano - Serrapetrona
 - 12) Trobbiano - Candelara - Rociano
 - 13) Gargano di Ancona
 - 14) Serra di Burano e varianti bordi del sistema Marnese
 - 15) Ganga - Anelli - Castiglioni
 - 16) Monte Gufo
 - 17) Apeco - Cingoli
 - 18) Sappalote - Montecosaro - Offagna
 - 19) Montecosaro
 - 20) Marecchia
 - 21) Marecchia - Montefalcone - S. V. in Soanino
 - 22) Area dell'Acquedotto - Castiglione
 - 23) Copertina - Riparatore
 - 24) Torre di Palme - Lapone
 - 25) S. Simeone
 - 26) Monte Marone - Felizzano
 - 27) Monte dei Sibillini
 - 28) Terramonte
- AREE C**
- 29) Monte Grano
 - 30) Aniene - Falerone - Monte Maggiore
 - 31) Montecosaro
 - 32) Monte Felice
 - 33) Talamello
 - 34) Monte S. Angelo
 - 35) Monti di Fiandre
 - 36) Monti di Fiandre
 - 37) Marecchia (Civ. Urbana e Farnesiano)
 - 38) Montecosaro
 - 39) S. Bartolomeo
 - 40) S. Bartolomeo
 - 41) Montecosaro
 - 42) S. Bartolomeo
 - 43) S. Bartolomeo
 - 44) S. Bartolomeo
 - 45) S. Bartolomeo
 - 46) S. Bartolomeo
 - 47) S. Bartolomeo
 - 48) S. Bartolomeo
 - 49) S. Bartolomeo
 - 50) S. Bartolomeo
 - 51) S. Bartolomeo
 - 52) S. Bartolomeo
 - 53) S. Bartolomeo
 - 54) S. Bartolomeo
 - 55) S. Bartolomeo
 - 56) S. Bartolomeo
 - 57) S. Bartolomeo
 - 58) S. Bartolomeo
 - 59) S. Bartolomeo
 - 60) S. Bartolomeo
 - 61) S. Bartolomeo
 - 62) S. Bartolomeo
 - 63) S. Bartolomeo
 - 64) S. Bartolomeo
 - 65) S. Bartolomeo
 - 66) S. Bartolomeo
 - 67) S. Bartolomeo
 - 68) S. Bartolomeo
 - 69) S. Bartolomeo
 - 70) S. Bartolomeo



Legenda

-  Aerogeneratori
-  Fondazione aerogeneratori
-  Piazzola di montaggio
-  Piazzola permanente
-  Area di cantiere
-  Viabilità esistente
-  Viabilità di nuova realizzazione

REGIONE MARCHE



Comuni di Caldarola (MC)

PROGETTO DEFINITIVO

PROGETTO DEFINITIVO PER LA REALIZZAZIONE DI UN IMPIANTO EOLICO DELLA POTENZA DI 60,0 MW integrato con un sistema di accumulo della potenza di 20,0 MW e delle relative opere di connessione alla RTN sito nei comuni di Caldarola e Camerino (MC)

TITOLO

Inquadramento territoriale del parco eolico su PPAR - Tav06 - dettaglio strade

PROGETTAZIONE	PROPRONENTE
 SR International S.r.l. C.so Vittorio Emanuele II, 282-284 - 00186 Roma Tel. 06 8079555 - Fax 06 80693106 C.F. e P.IVA 13457211004	 Fred. Olsen Renewables Italy S.r.l. Viale Castro Pretorio, 122 - 00185 Roma C.F. e P.IVA 15604711000



Revisione	Data	Elaborato	Verificato	Approvato	Descrizione
00	24/10/2022	Moscato	Bartolazzi	F.O. Renewables	Inquadramento territoriale del parco eolico su PPAR - Tav06 - dettaglio strade

N° DOCUMENTO	FLS-CLD-LO.06.B6	SCALA	1:5000	FORMATO	A1
--------------	------------------	-------	--------	---------	----

6 AREE PER RILEVANZA DEI VALORI PAESAGGISTICI E AMBIENTALI (art.23)

LEGENDA

- 1-6  AREE A DI ECCEZIONALE VALORE
- 7-28  AREE B DI RILEVANTE VALORE
- 29-69  AREE C DI QUALITA' DIFFUSE

- | | |
|---------------------------------------------------------------------------------------------------------------------------------------------------------------------------------------------------------------------------------------------------------------------------------------------------------------------------------------------------------------------------------------------------------------------------------------------------------------------------------------------------------------------------------------------------------------------------------------------------------------------------------------------------------------------------------------------------------------------------------------------------------------------------------------------------------------------------------------------------------------------------------------------------------------------------------------------------------------------------------------------------------------------------------------------------------------------------------------------------------------------------------------------------------------------------------------------------------------------------------------------------------------------------------------|--------------------------------------------------------------------------------------------------------------------------------------------------------------------------------------------------------------------------------------------------------------------------------------------------------------------------------------------------------------------------------------------------------------------------------------------------------------------------------------------------------------------------------------------------------------------------------------------------------------------------------------------------------------------------------------------------------------------------------------------------------------------------------------------------------------------------------------------------------------------------------------------------------------------------------------------------------------------------------------------------------------------------------------------------------------------------------------------------------------|
| <p>AREE A</p> <ul style="list-style-type: none"> 1) Monti Sibillini - Monti della Lupa 2) Monte S. Angelo - Sella della Besse 3) Fossili 4) Catina-Nerone 5) Gemoni 6) S. Bartolo <p>AREE B</p> <ul style="list-style-type: none"> 7) Cervara 8) S. Lino 9) Farni - Patralata - Paganuccio 10) S. Lino della Lupa 11) Carpegna - Serrapetrona 12) Trebbiano - Candelara - Rociano 13) Castel di Arcore 14) Serra di S. Maria e varianti Nord del G. S. Maria 15) Ganga - Anelli - Castiglioni 16) Monte Guco 17) Agone - Cingoli 18) Sappalote - Montecorone - Offagna 19) Montecosaro 20) Narni 21) S. Maria - Montefalco - S. V. in Soanino 22) Area dell'Assonone - Castiglione G. S. Maria 23) Caprariviera - Ripatransone 24) Torre di Palme - Lapome 25) La Spina 26) Monte Marone - Fellipiano 27) Monte dei Sibillini 28) Terramonte M. Sibillini <p>AREE C</p> <ul style="list-style-type: none"> 29) Monte Grano 30) Ortona - Falerone - Monte Nappole | <ul style="list-style-type: none"> 31) Montecosaro 32) Monte Felino 33) Talamello 34) Monte Prata 35) Monte 36) Monte Prata 37) Mezzano (Cra Urbana e Farnipiano) 38) S. Maria 39) Montecosaro 40) S. Bartolo 41) Montecosaro 42) Castel di Arcore 43) S. Maria 44) S. Maria 45) Acquafredda 46) Rociano 47) Ancona 48) S. Maria - S. Maria 49) S. Maria - S. Maria 50) S. Maria 51) S. Maria 52) S. Maria - S. Maria 53) S. Maria - S. Maria 54) S. Maria - S. Maria 55) S. Maria - S. Maria 56) S. Maria 57) S. Maria 58) S. Maria 59) S. Maria (Porto S. Giorgio) 60) S. Maria - S. Maria - S. Maria 61) S. Maria - S. Maria 62) S. Maria 63) S. Maria 64) S. Maria 65) S. Maria 66) S. Maria 67) S. Maria 68) S. Maria 69) S. Maria |
|---------------------------------------------------------------------------------------------------------------------------------------------------------------------------------------------------------------------------------------------------------------------------------------------------------------------------------------------------------------------------------------------------------------------------------------------------------------------------------------------------------------------------------------------------------------------------------------------------------------------------------------------------------------------------------------------------------------------------------------------------------------------------------------------------------------------------------------------------------------------------------------------------------------------------------------------------------------------------------------------------------------------------------------------------------------------------------------------------------------------------------------------------------------------------------------------------------------------------------------------------------------------------------------|--------------------------------------------------------------------------------------------------------------------------------------------------------------------------------------------------------------------------------------------------------------------------------------------------------------------------------------------------------------------------------------------------------------------------------------------------------------------------------------------------------------------------------------------------------------------------------------------------------------------------------------------------------------------------------------------------------------------------------------------------------------------------------------------------------------------------------------------------------------------------------------------------------------------------------------------------------------------------------------------------------------------------------------------------------------------------------------------------------------|