


Legenda

-  Aerogeneratori
-  Fondazione aerogeneratori
-  Piazzola di montaggio
-  Piazzola permanente
-  Area di cantiere
-  Viabilità esistente
-  Viabilità di nuova realizzazione

REGIONE MARCHE

Comuni di Caldarola (MC)




PROGETTO DEFINITIVO




PROGETTO DEFINITIVO PER LA REALIZZAZIONE DI UN IMPIANTO EOLICO DELLA POTENZA DI 60,0 MW integrato con un sistema di accumulo della potenza di 20,0 MW e delle relative opere di connessione alla RTN sito nei comuni di Caldarola e Camerino (MC)

TITOLO
Inquadramento territoriale del parco eolico su PPAR - Tav08 - dettaglio strade

8 CENTRI E NUCLEI STORICI PAESAGGIO AGRARIO STORICO

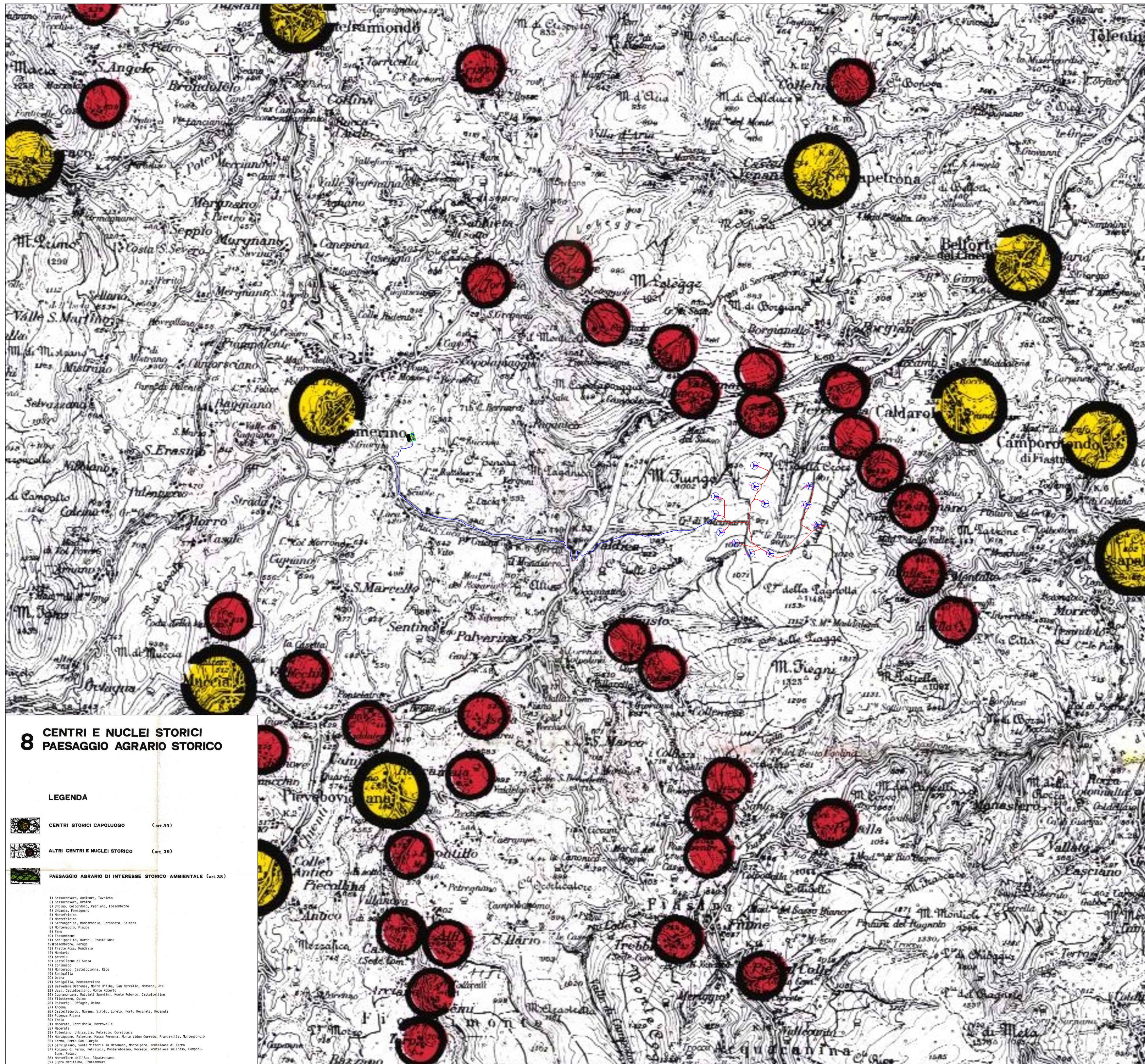
LEGENDA

-  CENTRI STORICI CAPOLUOGO (art.39)
 -  ALTRI CENTRI E NUCLEI STORICO (art. 39)
 -  PAESAGGIO AGRARIO DI INTERESSE STORICO-AMBIENTALE (art.38)
- 1) Sassotomare, Battiere, Tavoleto
 - 2) Sassotomare, Urbino
 - 3) Urbino, Subasio, Pesrano, Fossobonno
 - 4) Urbino, Farnipiano
 - 5) Montefalco
 - 6) Montefalco
 - 7) Torreprecure, Montanico, Corchiano, Salaria
 - 8) Montegiogio, Piagge
 - 9) Fano
 - 10) Fano
 - 11) San Felice, Barchi, Fratta Nova
 - 12) Fano, Fano
 - 13) Fano, Fano
 - 14) Mondavio
 - 15) Mondavio
 - 16) Castel Leone di Sassa
 - 17) Cortulano
 - 18) Montebello, Castelluccio, Ripa
 - 19) Sanpavolo
 - 20) Ostia
 - 21) Sanpavolo, Montemansio
 - 22) Belvedere Ostense, Mont'Alba, San Marcello, Monsano, Jesi
 - 23) Jesi, Castelleone, Monte Roberto
 - 24) Cupramontana, Paliccioli Spontini, Monte Roberto, Castelleone
 - 25) Falerone, Osim
 - 26) Polverigi, Ofagna, Osimo
 - 27) Rocca
 - 28) Castelfidardo, Narni, Sirolo, Loreo, Porto Recanati, Recanati
 - 29) Rocca Fiumana
 - 30) Rocca
 - 31) Rocca
 - 32) Rocca
 - 33) Polignano, Urbaglia, Petrosio, Corchiano
 - 34) Montopoli, Falerone, Massa Fermana, Monte Riteo Corchiano, Francavilla, Montegiogio
 - 35) Fano, Porto San Giorgio
 - 36) Sanpavolo, Santa Vittoria in Matenano, Montelapiano, Montebello di Fano
 - 37) Falerone di Fano, Petriccioli, Montebelluno, Montico, Montebello sull'Asso, Camporotondo, Poggio
 - 38) Montefiore sull'Asso, Falerone
 - 39) Dupra Meritima, Sotgiardini

PROGETTAZIONE	PROPONENTE
	
SR International S.r.l. C.so Vittorio Emanuele II, 282-284 - 00186 Roma Tel. 06 8079555 - Fax 06 80693106 C.F. e P.IVA 13457211004	Fred. Olsen Renewables Italy S.r.l. Viale Castro Pretorio, 122 - 00185 Roma C.F. e P.IVA 15604711000
	

Revisione	Data	Elaborato	Verificato	Approvato	Descrizione
00	24/10/2022	Moscatò	Bartolazzi	F.O. Renewables	Inquadramento territoriale del parco eolico su PPAR - Tav08 - dettaglio strade

N° DOCUMENTO	FLS-SSV-LO.06.B8	SCALA	1:10000	FORMATO	A1
--------------	------------------	-------	---------	---------	----



Legenda

- Aerogeneratori
- Fondazione aerogeneratori
- Piazzola di montaggio
- Piazzola permanente
- Cabina di raccolta
- Stazione RTN 132 kV
- Stazione Utente di Trasformazione MT/AT 30/132 kV
- Sistema di accumulo
- Cavidotto di evacuazione MT
- Cavidotti interni MT
- Cavidotto AT
- Cavidotti interni MT - tratto in TOC
- Cavidotto MT accumulo

REGIONE MARCHE

Comuni di Caldarola (MC)

PROGETTO DEFINITIVO

PROGETTO DEFINITIVO PER LA REALIZZAZIONE DI UN IMPIANTO EOLICO DELLA POTENZA DI 60,0 MW integrato con un sistema di accumulo della potenza di 20,0 MW e delle relative opere di connessione alla RTN sito nei comuni di Caldarola e Camerino (MC)

TITOLO

Inquadramento territoriale del parco eolico su PPAR - Tav08 - dettaglio cavidotti

8 CENTRI E NUCLEI STORICI PAESAGGIO AGRARIO STORICO

LEGENDA

- CENTRI STORICI CAPOLUOGO (art.39)
- ALTRI CENTRI E NUCLEI STORICO (art. 39)
- PAESAGGIO AGRARIO DI INTERESSE STORICO-AMBIENTALE (art.36)

PROGETTAZIONE		PROPONENTE	
SR International S.r.l. C.so Vittorio Emanuele II, 282-284 - 00186 Roma Tel. 06 8079555 - Fax 06 80693106 C.F. e P.IVA 13457211004		Fred. Olsen Renewables Italy S.r.l. Viale Castro Pretorio, 122 - 00185 Roma C.F. e P.IVA 15604711000	
00	24/10/2022	Moscato	Bartolazzi
Revisione	Data	Elaborato	Verificato
			F.O. Renewables
			Approvato
Inquadramento territoriale del parco eolico su PPAR - Tav08 - dettaglio cavidotti		Descrizione	
N° DOCUMENTO	FLS-SSV-LO.06.A8	SCALA	1:40000
			FORMATO
			A1