














Legenda

-  Aerogeneratori
-  Fondazione aerogeneratori
-  Piazzola di montaggio
-  Piazzola permanente
-  Cabina di raccolta
-  Stazione RTN 132 kV
-  Stazione Utente di Trasformazione MT/AT 30/132 kV
-  Sistema di accumulo
-  Cavidotto di evacuazione MT
-  Cavidotti interni MT
-  Cavidotto AT
-  Cavidotti interni MT - tratto in TOC
-  Cavidotto MT accumulo

REGIONE MARCHE

Comuni di Caldarola (MC)

PROGETTO DEFINITIVO

PROGETTO DEFINITIVO PER LA REALIZZAZIONE DI UN IMPIANTO EOLICO DELLA POTENZA DI 60,0 MW integrato con un sistema di accumulo della potenza di 20,0 MW e delle relative opere di connessione alla RTN sito nei comuni di Caldarola e Camerino (MC)

TITOLO

Inquadramento territoriale del parco eolico su PPAR - Tav10 - dettaglio cavidotti

PROGETTAZIONE

 **STUDIO RINNOVABILI**

SR International S.r.l.
C.so Vittorio Emanuele II, 282-284 - 00186 Roma
Tel. 06 8079555 - Fax 06 80693106
C.F. e P.IVA 13457211004

PROPONENTE

 **Fred. Olsen Renewables**

Fred. Olsen Renewables Italy S.r.l.
Viale Castro Pretorio, 122 - 00185 Roma
C.F. e P.IVA 15604711000



10 LUOGHI ARCHEOLOGICI E DI MEMORIA STORICA

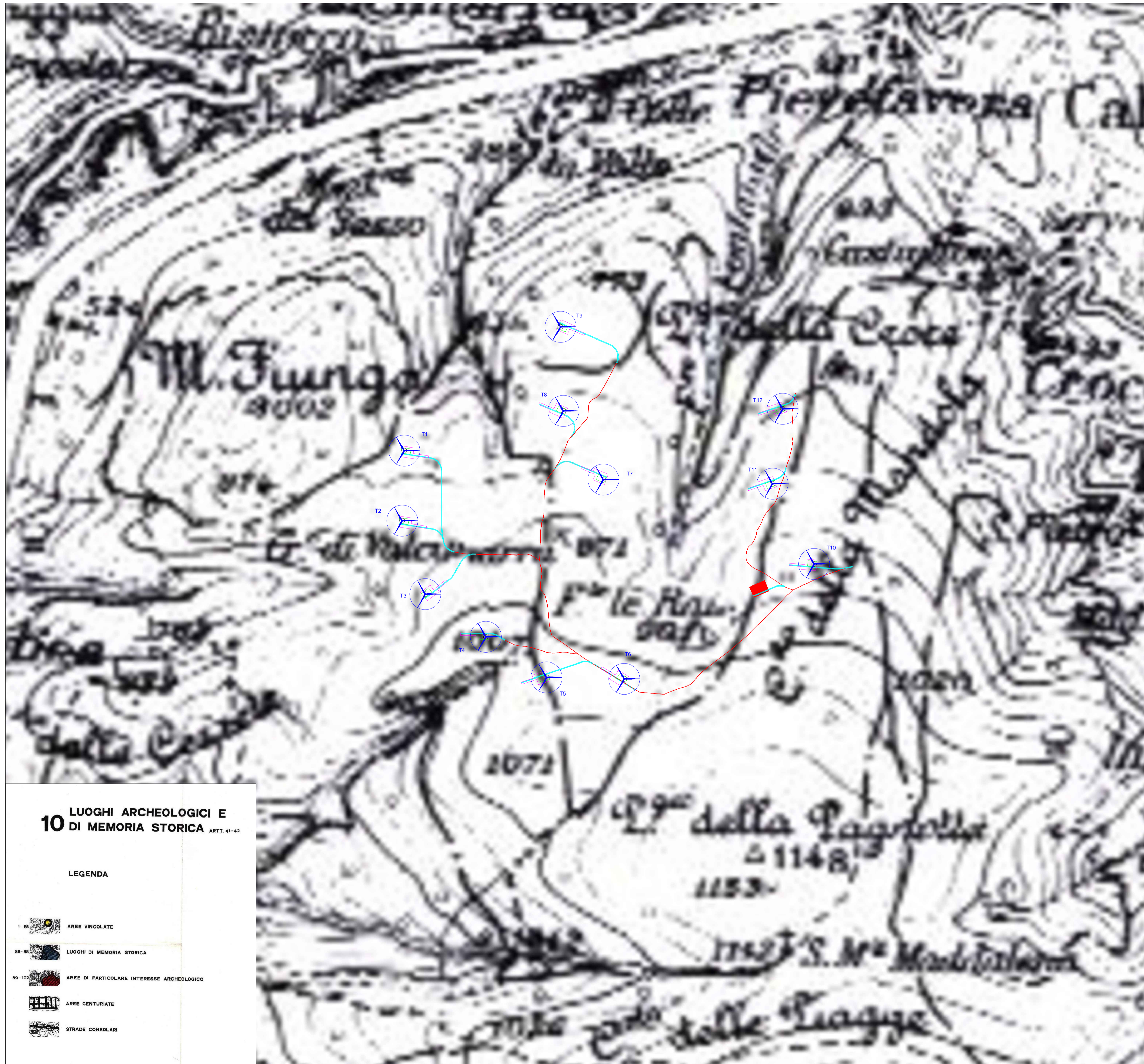
ARTT. 41-42

LEGENDA



-  AREE VINCOLATE
-  LUOGHI DI MEMORIA STORICA
-  AREE DI PARTICOLARE INTERESSE ARCHEOLOGICO
-  AREE CENTURIATE
-  STRADE CONSOLARI

00	24/10/2022	Moscato	Bartolazzi	F.O. Renewables	Inquadramento territoriale del parco eolico su PPAR - Tav10 - dettaglio cavidotti
Revisione	Data	Elaborato	Verificato	Approvato	Descrizione

N° DOCUMENTO	FLS-CLD-LO.06.A10	SCALA	1:40000	FORMATO	A1
--------------	-------------------	-------	---------	---------	----



Legenda

-  Aerogeneratori
-  Fondazione aerogeneratori
-  Piazzola di montaggio
-  Piazzola permanente
-  Area di cantiere
-  Viabilità esistente
-  Viabilità di nuova realizzazione

REGIONE MARCHE




Comuni di Caldarola (MC)

PROGETTO DEFINITIVO

PROGETTO DEFINITIVO PER LA REALIZZAZIONE DI UN IMPIANTO EOLICO DELLA POTENZA DI 60,0 MW integrato con un sistema di accumulo della potenza di 20,0 MW e delle relative opere di connessione alla RTN sito nei comuni di Caldarola e Camerino (MC)

TITOLO

Inquadramento territoriale del parco eolico su PPAR - Tav10 - dettaglio strade

PROGETTAZIONE	PROPONENTE
 SR International S.r.l. C.so Vittorio Emanuele II, 282-284 - 00186 Roma Tel. 06 8079555 - Fax 06 80693106 C.F. e P.IVA 13457211004	 Fred. Olsen Renewables Italy S.r.l. Viale Castro Pretorio, 122 - 00185 Roma C.F. e P.IVA 15504711000
	

10 LUOGHI ARCHEOLOGICI E DI MEMORIA STORICA ARTT. 41-42

LEGENDA

-  1-85 AREE VINCOLATE
-  86-88 LUOGHI DI MEMORIA STORICA
-  89-102 AREE DI PARTICOLARE INTERESSE ARCHEOLOGICO
-  103 AREE CENTURIATE
-  104 STRADE CONSOLARI

Revisione	Data	Elaborato	Verificato	Approvato	Descrizione
00	24/10/2022	Moscato	Bartolazzi	F.O. Renewables	Inquadramento territoriale del parco eolico su PPAR - Tav10 - dettaglio strade

N° DOCUMENTO	FLS-SSV-LO.06.B10	SCALA	1:10000	FORMATO	A1
--------------	-------------------	-------	---------	---------	----