

Legenda

- Aerogeneratori
- Fondazione aerogeneratori
- Piazzola di montaggio
- Piazzola permanente
- Cabina di raccolta
- Stazione RTN 132 kV
- Stazione Utente di Trasformazione MT/AT 30/132 kV
- Sistema di accumulo
- Cavidotto di evacuazione MT
- Cavidotti interni MT
- Cavidotto AT
- Cavidotti interni MT - tratto in TOC
- Cavidotto MT accumulo

11 PARCHI E RISERVE NATURALI

LEGENDA

- PARCHI NATURALI ART. 63
- PARCHI STORICO-CULTURALI ART. 65
- RISERVE NATURALI ART. 54
- PARCHI ARCHEOLOGICI ART. 65
- CONFINE REGIONALE

PARCHI NATURALI

Pa. 1 SASSO SIMONE-ORNICELLO e MONTE CARFANO (FD)
 Pa. 2 ALPI DELLA LOMA
 Pa. 3 MONTE ROSONE
 Pa. 4 MONTE CATICA e MONTE COCCO
 Pa. 5 MONTE CORNO (FC)
 Pa. 6 VALLARVITA (FD)
 Pa. 7 MONTE SAN PASCIO e PIAZI DI CARFATO (FD)
 Pa. 8A MONTI STIBILLI (zona di protezione interna) (**) (FD)
 Pa. 8B MONTI STIBILLI (zona di protezione esterna) (*) (FD)
 Pa. 9 MONTI DELLA LAGA (FD)

RISERVE NATURALI

R. 1 SICCO TIMONE e SARNIELE
 R. 2 FASESIE DEL SAN BASTOLO
 R. 3 SICCO SERRI (FD)
 R. 4 SUGA DEL SORGO e COTARA e FOSCO DELL'ERMO
 R. 5 ERMO DI JONANI
 R. 6 SUGA DEL FOSCO (FD)
 R. 7 ERMO
 R. 8 VALLE SCAPPICCA
 R. 9 SUGA DI PALLASA
 R. 10 SUGA DELLA ROSA
 R. 11 MONTE SAN VINCENZO (FD)
 R. 12 MONTE NEVI DI CIGNOLI (FD)
 R. 13 MACINA DELLA SABBINETA (FD)
 R. 14 SELVA DI GASTELLIDIANO
 R. 15 MONTE MARZIO (FD)
 R. 16 ALDO BISSOLI (FD)
 R. 17 SUGA DI FORTINO
 R. 18 MONTE PERINO
 R. 19 STANE DI MONTICELLI
 R. 20 SUGA DI S. ANTONIO (FD)
 R. 21 ARABIA DI FIATTA
 R. 22 RISERVA DI TORRICIONE (*)
 R. 23 MONTE CASTEL ARABO (FD)
 R. 24 BOSCO SERRILLO
 R. 25 MONTE CASTEL ARABO
 R. 26 SAN GERONE (FD)

PARCHI STORICO-CULTURALI

Pa. 1 COLLE SAN BASTOLO
 Pa. 2 SUGA DEL FOSCO (FD)
 Pa. 3 SUGA DELLA ROSA
 Pa. 4 ARABIA DI FIATTA

PARCHI ARCHEOLOGICI

Pa. 1 SICCO
 Pa. 2 COPPARIVITTA
 Pa. 3 FALSIA

NOTE

(*) PARCHI e RISERVE NATURALI AER. SENSIBILI.
 (**) La delimitazione del Parco Nazionale dei Monti Stibillici è ancora approvata e in fase di completamento al D.M. del 13.07.1989 (G.U. del 04.10.1989).

(FD) Conservatorio Provinciale dei Beni Culturali Regionali.

Per le note di dettaglio con P.T.A. ai sensi dell'art. 6 della L.R. 24/87 clicchiamo con quello indicativo come Parchi Naturali nella presente tavola.

REGIONE MARCHE

Comuni di Caldarola (MC)

PROGETTO DEFINITIVO


PROGETTO DEFINITIVO PER LA REALIZZAZIONE DI UN IMPIANTO EOLICO DELLA POTENZA DI 60,0 MW integrato con un sistema di accumulo della potenza di 20,0 MW e delle relative opere di connessione alla RTN sito nei comuni di Caldarola e Camerino (MC)

TITOLO
Inquadramento territoriale del parco eolico su PPAR - Tav11 - dettaglio cavidotti

PROGETTAZIONE		PROPONENTE		
SR International S.r.l. C.so Vittorio Emanuele II, 282-284 - 00186 Roma Tel. 06 8079555 - Fax 06 80693106 C.F. e P.IVA 13457211004		Fred. Olsen Renewables Italy S.r.l. Viale Castro Pretorio, 122 - 00185 Roma C.F. e P.IVA 15604711000		
00	24/10/2022	Moscato	Bartolazzi	F.O. Renewables
Revisione	Data	Elaborato	Verificato	Approvato
N° DOCUMENTO		FLS-SSV-LO.06.A11	SCALA	1:40000
			FORMATO	A1



Legenda

-  Aerogeneratori
-  Fondazione aerogeneratori
-  Piazzola di montaggio
-  Piazzola permanente
-  Area di cantiere
-  Viabilità esistente
-  Viabilità di nuova realizzazione

11 PARCHI E RISERVE NATURALI

LEGENDA

-  PARCHI NATURALI ART. 53
-  PARCHI STORICO-CULTURALI ART. 55
-  RISERVE NATURALI ART. 54
-  PARCHI ARCHEOLOGICI ART. 55
-  CONFINE REGIONALE

PARCHI NATURALI

Pa 1 SASSO SIMONE-DIMONCELLO E MONTE CARPENA (FD)
 Pa 2 ALPI DELLA LUNA
 Pa 3 MONTE SERRA
 Pa 4 MONTE CADICA E MONTE COCCO
 Pa 5 MONTE CORNO (*)
 Pa 6 VALLAVERATA (FD)
 Pa 7 MONTE SAN PASCONE E PIABO DI CARPATO (FD)
 Pa 8A MONTI SIBILLINI (zona di protezione interna) (**) (FD)
 Pa 8B MONTI SIBILLINI (zona di protezione esterna) (*)
 Pa 9 MONTI DELLA LAGA (FD)

RISERVE NATURALI

R 1 SICCO ZIMONE E SARNIPELLO
 R 2 FALCIE DEL SAN BASTOLO
 R 3 BOSCO SERRILLA (FD)
 R 4 SOLA DEL GORNO E CENERA E FOSCO DELL'EREMO
 R 5 SERRA DI JORANO
 R 6 SOLA DEL FURLO (FD)
 R 7 SERRA (FD)
 R 8 VALLE SCAFFOCCA
 R 9 SOLA DI PASIASSI
 R 10 SOLA DELLA ROSA
 R 11 MONTE SAN VINCENZO (FD)
 R 12 MONTE NEVO DI CIMINOLI (FD)
 R 13 MACINA DELLA SABBINETA (FD)
 R 14 SELVA DI CASTELFIDANO
 R 15 MONTE MARZIO (FD)
 R 16 ALTO ERSO (FD)
 R 17 SERRA DI FORTINO
 R 18 MONTE PERINO
 R 19 SERRA DI MONTICELLI
 R 20 SOLA DI S. ANTONIO (FD)
 R 21 ASSICIA DI FIATTAIA (*)
 R 22 RISERVA DI TORRICIONE (*)
 R 23 MONTE CASTEL ARABO (FD)
 R 24 BOSCO SERRILLO
 R 25 MONTE DELL'INCROSCIONE
 R 26 SAN GERONZO (FD)

PARCHI STORICO-CULTURALI

Pa 1 COLLE SAN RABDO
 Pa 2 SOLA DEL FURLO (FD)
 Pa 3 SOLA DELLA ROSA
 Pa 4 ARABISSA DI FIATTAIA

PARCHI ARCHEOLOGICI

Pa 1 SERRA
 Pa 2 COPPARAITTINA
 Pa 3 FALCIE

Note

(*) Parchi e Riserve Naturali già istituiti.
 (**) La delimitazione del Parco Nazionale dei Monti Sibillini è ancora provvisoria e va riferita al D.M. del 13.07.1989 (G.U. del 04.10.1989).
 (FD) Conservatorio provinciale del Demanio Pubblico Regionale.

NB: Le aree disciplinate con P.T.A. ai sensi dell'art. 6 della L.R. 24/87 coincidono con quelle indicate in come Parchi Naturali nella presente tavola.

REGIONE MARCHE




Comuni di Caldara (MC)

PROGETTO DEFINITIVO

PROGETTO DEFINITIVO PER LA REALIZZAZIONE DI UN IMPIANTO EOLICO DELLA POTENZA DI 60,0 MW integrato con un sistema di accumulo della potenza di 20,0 MW e delle relative opere di connessione alla RTN sito nei comuni di Caldara e Camerino (MC)

TITOLO

Inquadramento territoriale del parco eolico su PPAR - Tav11 - dettaglio strade

PROGETTAZIONE	PROPRONTE	
 SR International S.r.l. C.so Vittorio Emanuele II, 282-284 - 00186 Roma Tel. 06 8079555 - Fax 06 80693106 C.F. e P.IVA 13457211004	 Fred. Olsen Renewables Italy S.r.l. Viale Castro Pretorio, 122 - 00185 Roma C.F. e P.IVA 15604711000	
		

Revisione	Data	Elaborato	Verificato	Approvato	Descrizione
00	24/10/2022	Moscato	Bartolazzi	F.O. Renewables	Inquadramento territoriale del parco eolico su PPAR - Tav11 - dettaglio strade

N° DOCUMENTO	FLS-CLD-LO.06.B11	SCALA	1:10000	FORMATO	A1
--------------	-------------------	-------	---------	---------	----