

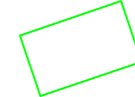









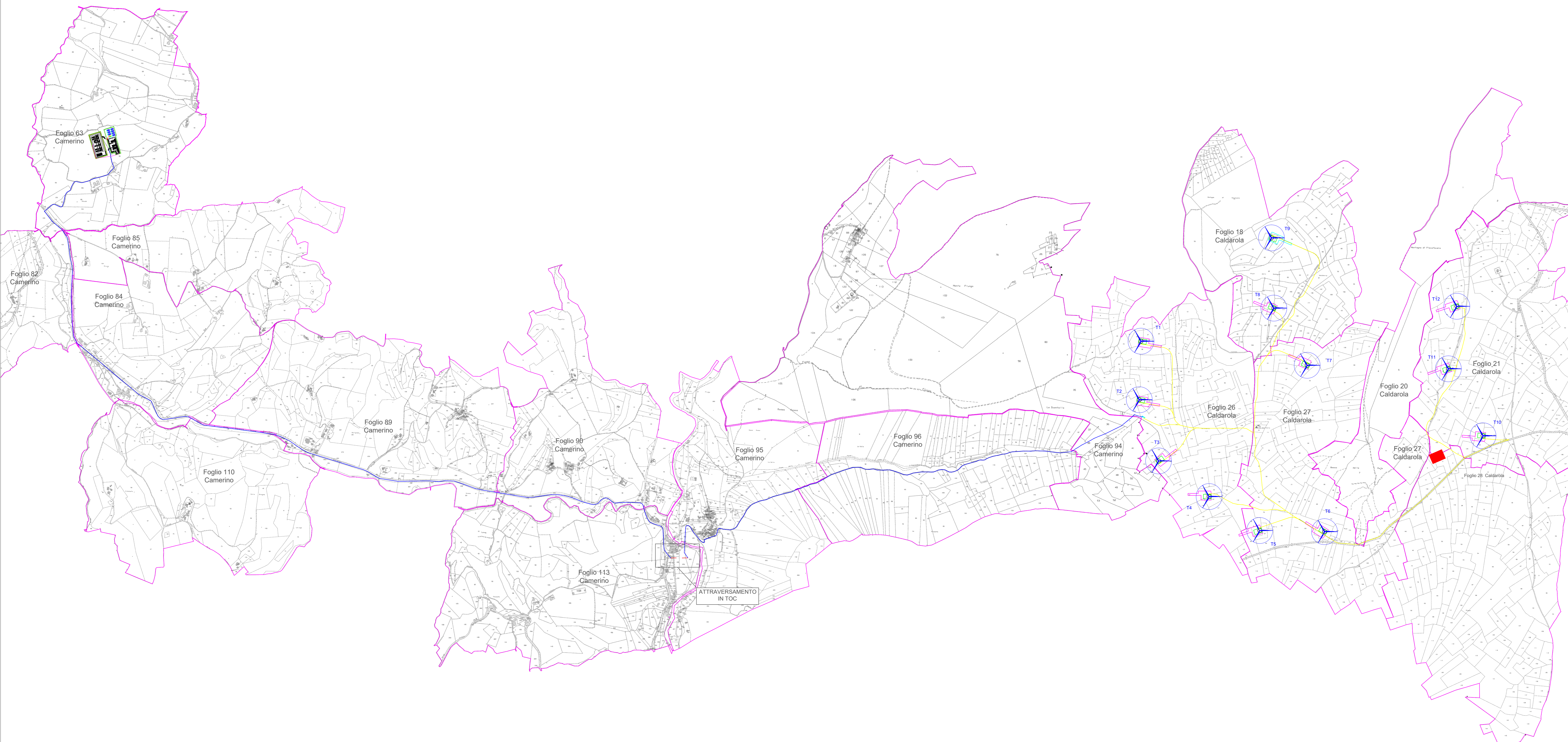


# Legenda

-  Aerogeneratori
-  Fondazione aerogeneratori
-  Piazzola permanente
-  Piazzola di montaggio
-  Area di cantiere
-  Cabina di raccolta
-  Stazione RTN 132 kV
-  Stazione utente di Trasformazione MT/AT 30/132 kV
-  Cavidotto di evacuazione MT
-  Cavidotto interni MT
-  Cavidotto AT
-  Limiti fogli catastali





## REGIONE MARCHE

Comune di Calderola (MC)

### PROGETTO DEFINITIVO

PROGETTO DEFINITIVO PER LA REALIZZAZIONE DI UN IMPIANTO EOLICO DELLA POTENZA DI 60,0 MW integrato con un sistema di accumulo della potenza di 20,0 MW e delle relative opere di connessione alla RTN sito nei comuni di Calderola e Camerino (MC)

TITOLO  
**Planimetria impianto su catastale - dettaglio cavidotti**

<p><b>PROGETTAZIONE</b></p>  <p>SIR International S.r.l. C.so Vittorio Emanuele II, 282-284 - 00186 Roma Tel. 06 8075955 - Fax 06 80693106 C.F. e P.IVA 13457211004</p>	<p><b>PROPONENTE</b></p>  <p>Fred. Olsen Renewables Italy S.r.l. Viale Castro Pretorio, 122 - 00185 Roma C.F. e P.IVA 15604711000</p>
--	--

Revisione	Data	Elaborato	Verificato	Approvato	Descrizione
00	15/11/2022	G. Laurinelli	Barbòzzati	F.D. Renewables	Planimetria impianto su catastale - dettaglio cavidotti

N° DOCUMENTO	FLS-CLD-LO.12	SCALA	1:10.000	FORMATO	A0
--------------	---------------	-------	----------	---------	----