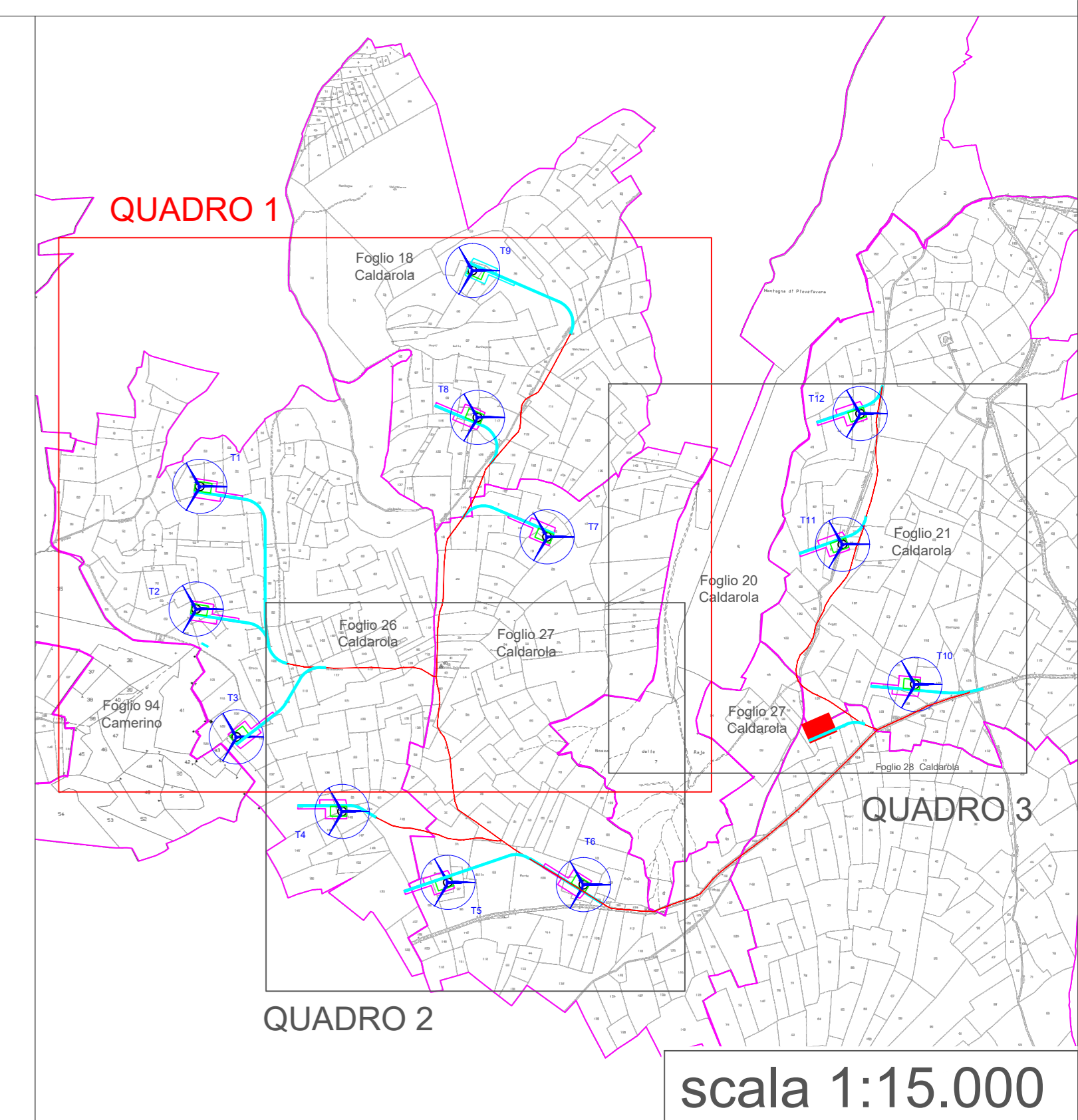
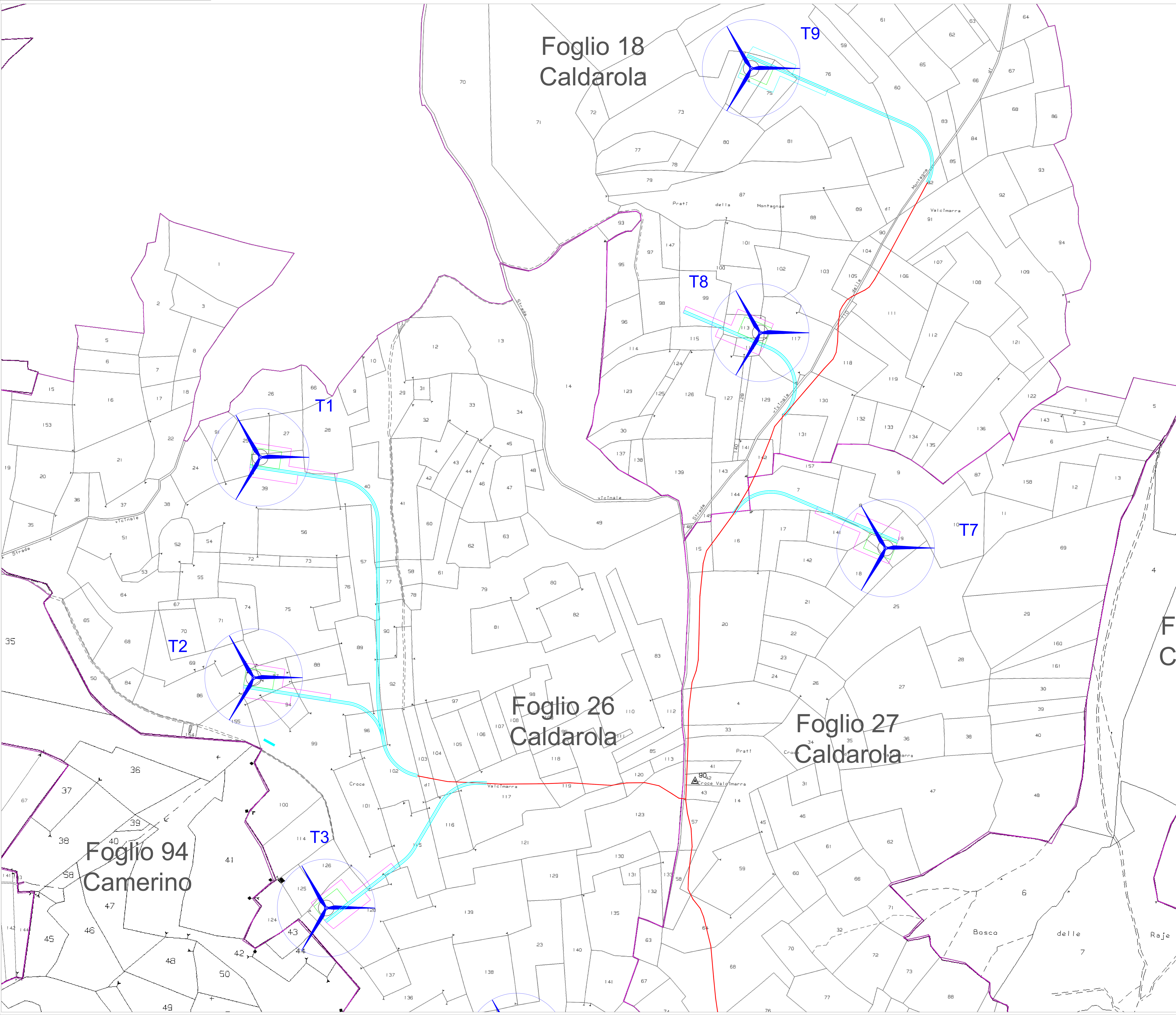
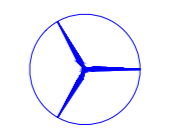


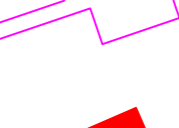







Foglio 18 Caldarola



Legenda




-  Aerogeneratori
-  Fondazione aerogeneratori
-  Piazzola permanente
-  Piazzola di montaggio
-  Area di cantiere
-  Cabina di raccolta
-  Viabilità esistente
-  Viabilità di nuova realizzazione
-  Limiti fogli catastali

REGIONE MARCHE
Comune di Caldarola (MC)

PROGETTO DEFINITIVO

PROGETTO DEFINITIVO PER LA REALIZZAZIONE DI UN IMPIANTO EOLICO DELLA POTENZA DI 60,0 MW integrato con un sistema di accumulo della potenza di 20,0 MW e delle relative opere di connessione alla RTN sito nei comuni di Caldarola e Camerino (MC)

TITOLO
Planimetria impianto su catastale - dettaglio strade - Quadro 1

			
<small>SR International S.r.l. C.so Vittorio Emanuele II, 262-264 - 00186 Roma Tel. 06 8079555 - Fax 06 80923106 C.F. e P.IVA 13457211004</small>		<small>Fred. Olsen Renewables Italy S.r.l. Viale Castro Pretorio, 122 - 00185 Roma C.F. e P.IVA 15654711000</small>	
			

Revisione	Data	Elaborato	Verificato	Approvato	Descrizione
00	15/11/2022	G. Laurenti	Bartolozzi	F.O. Renewables	Planimetria impianto su catastale - dettaglio strade - Quadro 1