



LEGENDA

-  NUOVI TRALICCI DI RACCORDO AT
-  LINEA ELETTRICA AEREA ESISTENTE AT
-  NUOVI RACCORDI AEREI 132 KV
-  CAVIDOTTI MT
-  CAVIDOTTO AT
-  STAZIONE RTN 132 KV
-  STAZIONE UTENTE DI TRASFORMAZIONE MT/AT 30/132 KV E BESS
-  STRADA DI ACCESSO ALLA STAZIONE RTN 132 KV
-  STRADA DI ACCESSO ALLA STAZIONE UTENTE E AL BESS

REGIONE MARCHE
 Comune di Caldarola (MC)
PROGETTO DEFINITIVO
























PROGETTO DEFINITIVO PER LA REALIZZAZIONE DI UN IMPIANTO EOLICO DELLA POTENZA DI 60,0 MW integrato con un sistema di accumulo della potenza di 20,0 MW e delle relative opere di connessione alla RTN sito nei comuni di Caldarola e Camerino (MC)

TITOLO
 Inquadramento vincolistico

<p>PROGETTAZIONE</p>  <p>SR International S.r.l. C.so Vittorio Emanuele II, 262-284 - 00186 Roma Tel. 06 8079555 - Fax 06 80693106 C.F e P.IVA 13457211004</p>	<p>PROponente</p>  <p>Fred. Olsen Renewables Italy S.r.l. Viale Castro Pretorio, 122 - 00185 Roma C.F e P.IVA 15604711000</p>	
--	--	--

00	03/11/2022	Longobardi	Bartolazzi	F.O. Renewables	Inquadramento vincolistico				
Revisione	Data	Elaborato	Verificato	Approvato	Descrizione				

N° DOCUMENTO	SCALA	FORMATO
FLS-CLD-OR.14	1:5.000	A2

- LEGENDA**
- Limite Amministrativo Comunale
- D.Lgs. 22/01/2004, n°42 - ex Legge 29 giugno 1939, n. 1497 Protezione delle bellezze naturali**
-  Vincolo Paesistico Piani-Torone-Paganico D.M. del 18/11/1984 (G.U.N° 12 del 15/01/1985)
 -  Vincolo Paesistico Zona della Circonvalazione Nord D.M. del 18/11/1984 (G.U.N° 12 del 15/01/1985)
 -  Vincolo Paesistico Zona Suburbana di Roccone D.M. del 18/11/1984 (G.U.N° 12 del 15/01/1985)
 -  Vincolo Paesistico Zona Valle Legardi D.M. del 18/11/1984 (G.U.N° 12 del 15/01/1985)
 -  Vincolo Paesistico Zona Lucosono del patino D.M. del 04/03/1959 (G.U.N° 82 del 13/03/1959)
 -  Vincolo di Rispetto Chiesa Madonna della Carota D.M. del 04/03/1959 (ex ART. 21, 10/03/1959)
 -  Vincolo Paesistico Zona Alta Valle del Potenza D.P.G.R.N° 12943 del 04/08/1983
 -  Vincolo Paesistico della Zona Comprensore le località Stano-Lenagge-Capolatoggio-Paganico-Fiungo-Valdea D.M. del 04/10/1976
- D.Lgs. 22/01/2004, n°42 - ex D.m. 1984/1985**
-  Vincolo Paesistico D.M. 21/09/1984 (Gobacco)
 -  Vincolo Paesistico D.M. 23/07/1985 (Gobacco)
- R.D. 30/12/1923 e seguenti**
-  Vincolo Idrogeologico (R.D. del 30/12/1923 e seguenti)
- Vincoli Paesistici P.P.A.R. Regione Marche**
-  Area di Vista con P=30° (art.31 N.T.A. del P.P.A.R.)
 -  Zona Inedificabile di Rispetto dei Corsi d'Acqua (art.29 N.T.A. del P.P.A.R.)
 -  Area Forestale (art.33 N.T.A. del P.P.A.R.) - 03 "Paganico"
 -  Ambienti delle Gole Calcaree S2 "Gole di Bobacco" - S3 "Gole di Pioraco"
 -  Emergenza Geologica (art.28 N.T.A. del P.P.A.R.)
 -  C.S. "Sole Geomorfologiche"
 -  Emergenza Geomorfologica (art.28 N.T.A.) Limite Vincolo Proposto (art.41 "Valchiera (depositi quarziferi di versante)" - GM 48 "Piano di Montelago (piano carsico)" - GM 50 "Pioraco e dintorni (gola)"
 -  Elementi del P.P.A.R. (art.34 N.T.A. del P.P.A.R.)
 -  R 17 "Gole di Pioraco"
 -  Elementi Diffusi del Paesaggio Agrario (art.37 N.T.A. del P.P.A.R.)
 -  Fascia Appenninica
 -  Fascia Pedappenninica

