

REGIONE MARCHE

Comune di Caldarola (MC)

PROGETTO DEFINITIVO

PROGETTO DEFINITIVO PER LA REALIZZAZIONE DI UN IMPIANTO EOLICO DELLA POTENZA DI 60,0 MW integrato con un sistema di accumulo della potenza di 20,0 MW e delle relative opere di connessione alla RTN sito nei comuni di Caldarola e Camerino (MC)

TITOLO

Sezioni trasversali dei tronchi di nuova realizzazione -
Strada SST

PROGETTAZIONE	PROPONENTE	
 SR International S.r.l. C.so Vittorio Emanuele II, 282-284 - 00186 Roma Tel. 06 8079555 - Fax 06 80693106 C.F e P.IVA 13457211004 	 Fred. Olsen Renewables Italy S.r.l. Viale Castro Pretorio, 122 - 00185 Roma C.F e P.IVA 15604711000	

Revisione	Data	Elaborato	Verificato	Approvato	Descrizione
00	03/11/2022	Longobardi	Bartolazzi	F.O. Renewables	Sezioni trasversali dei tronchi di nuova realizzazione - Strada SST

N° DOCUMENTO

FLS-CLD-OR.17

SCALA

--

FORMATO

A4

PROFILO Strada SST

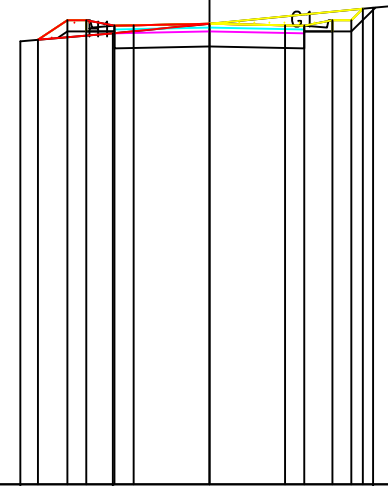
SEZIONE S-1

PROGRESSIVA 0.00

STERRO
G1 0.73 m²
RIPORTO
H1 0.87 m²

472

200 200



PROGRESSIVE TERRENO	-5.00	-2.55	4.33	5.00
PARZIALI TERRENO		2.45	6.88	0.67
QUOTE TERRENO	483.72	483.93	484.61	484.67
PROGRESSIVE PROGETTO	-4.54	-3.76	-2.51	-2.01
PARZIALI PROGETTO	0.78	0.50	0.75	0.50
QUOTE PROGETTO	483.76	484.28	484.13	484.14

PROFILO Strada SST


SEZIONE S-2

PROGRESSIVA 2.56

STERRO
G1 0.73 m²
RIPORTO
H1 0.78 m²

471

200
200



PROGRESSIVE
TERRENO

-5.00 -3.64 0.61 5.00

PARZIALI
TERRENO

1.36 4.25 4.39

QUOTE
TERRENO

483.60 483.72 484.12 484.52

PROGRESSIVE
PROGETTO

-4.51 -3.75 -3.25 -2.50 -2.00 0.00 2.00 2.50 3.25 3.75 4.03

PARZIALI
PROGETTO

0.76 0.50 0.75 0.50 2.00 2.00 0.50 0.75 0.50 0.28

QUOTE
PROGETTO

483.64 484.15 484.15 484.00 484.01 484.05 484.01 484.00 484.15 484.15 484.43

PROFILO Strada SST


SEZIONE S-3

PROGRESSIVA 5.00

STERRO
G1 0.67 m²
RIPORTO
H1 0.60 m²

471

200
200



PROGRESSIVE TERRENO	-5.00	-4.14	-3.30				5.00							
PARZIALI TERRENO		0.86	0.84		8.30									
QUOTE TERRENO	483.49	483.56	483.63				484.29							
PROGRESSIVE PROGETTO		-4.39	-3.75	-3.25	-2.50	-2.00	0.00			2.00	2.50	3.25	3.75	3.99
PARZIALI PROGETTO		0.64	0.50	0.75	0.50	2.00	2.00			0.50	0.75	0.50	0.24	
QUOTE PROGETTO	483.54	483.97	483.97	483.82	483.83		483.87			483.83	483.82	483.97	483.97	484.21

PROFILO Strada SST


SEZIONE S-4

PROGRESSIVA 8.72

STERRO
G1 0.43 m²
RIPORTO
H1 0.46 m²

471

200
200



PROGRESSIVE TERRENO	-5.00	-2.17	5.00								
PARZIALI TERRENO	2.83	7.17									
QUOTE TERRENO	483.29	483.44	483.86								
PROGRESSIVE PROGETTO	-4.24	-3.75	-3.25	-2.50	-2.00	0.00	2.00	2.50	3.25	3.75	3.88
PARZIALI PROGETTO	0.49	0.50	0.75	0.50	2.00	2.00	0.50	0.75	0.50	0.13	
QUOTE PROGETTO	483.33	483.66	483.66	483.51	483.52	483.56	483.52	483.51	483.66	483.66	483.79

PROFILO Strada SST


SEZIONE S-5

PROGRESSIVA 10.00

STERRO
G1 0.39 m²
RIPORTO
H1 0.36 m²

471

200
200



PROGRESSIVE TERRENO	-5.00	-0.74	5.00
PARZIALI TERRENO		4.26	5.74
QUOTE TERRENO	483.22	483.40	483.69
PROGRESSIVE PROGETTO		0.00	
PARZIALI PROGETTO	0.42	2.00	0.10
QUOTE PROGETTO	483.25	483.43	483.63

PROFILO Strada SST


SEZIONE S-6

PROGRESSIVA 15.00

STERRO
G1 0.20 m²
RIPORTO
H1 0.10 m²
H2 0.04 m²
Totale: 0.14 m²

470

200 200



PROGRESSIVE TERRENO	-5.00	-2.61	2.39	5.00							
PARZIALI TERRENO		2.39	5.00	2.61							
QUOTE TERRENO	482.89	482.92	482.94	482.98							
PROGRESSIVE PROGETTO		-3.92	-3.25	-2.50	-2.00	0.00	2.00	2.50	3.25	3.75	3.83
PARZIALI PROGETTO		0.67	0.75	0.50	2.00	2.00	0.50	0.75	0.50	0.08	
QUOTE PROGETTO	482.90	483.02	482.87	482.88	482.92	482.88	482.87	483.02	483.02	482.96	

PROFILO Strada SST


SEZIONE S-7

PROGRESSIVA 16.43

STERRO
 G1 0.10 m²
 G2 0.05 m²
 Totale: 0.15 m²
 RIPORTO
 H1 0.06 m²
 H2 0.10 m²
 Totale: 0.16 m²

470

200 200



PROGRESSIVE TERRENO	-5.00	-4.49	1.96	5.00
PARZIALI TERRENO	0.51	6.45	3.04	
QUOTE TERRENO	482.79	482.80	482.76	482.77
PROGRESSIVE PROGETTO	-3.86	-3.25	-2.50	-2.00
PARZIALI PROGETTO	0.61	0.75	0.50	2.00
QUOTE PROGETTO	482.79	482.87	482.72	482.87

PROFILO Strada SST


SEZIONE S-8

PROGRESSIVA 20.00

STERRO
G1 0.15 m²
RIPORTO
H1 0.35 m²

470

200 200



PROGRESSIVE
TERRENO

-5.00 1.59 5.00

PARZIALI
TERRENO

6.59 3.41

QUOTE
TERRENO

482.53 482.31 482.24

PROGRESSIVE
PROGETTO

-3.75 -3.25 -2.50 -2.00 0.00 2.00 2.50 3.25 3.75 4.10

PARZIALI
PROGETTO

0.50 0.75 0.50 2.00 2.00 0.50 0.75 0.50 0.35

QUOTE
PROGETTO

482.49 482.49 482.34 482.35 482.39 482.35 482.34 482.49 482.49 482.26

