Opere di connessione su catastale e piano particellare delle servitù - Scala 1:10.000

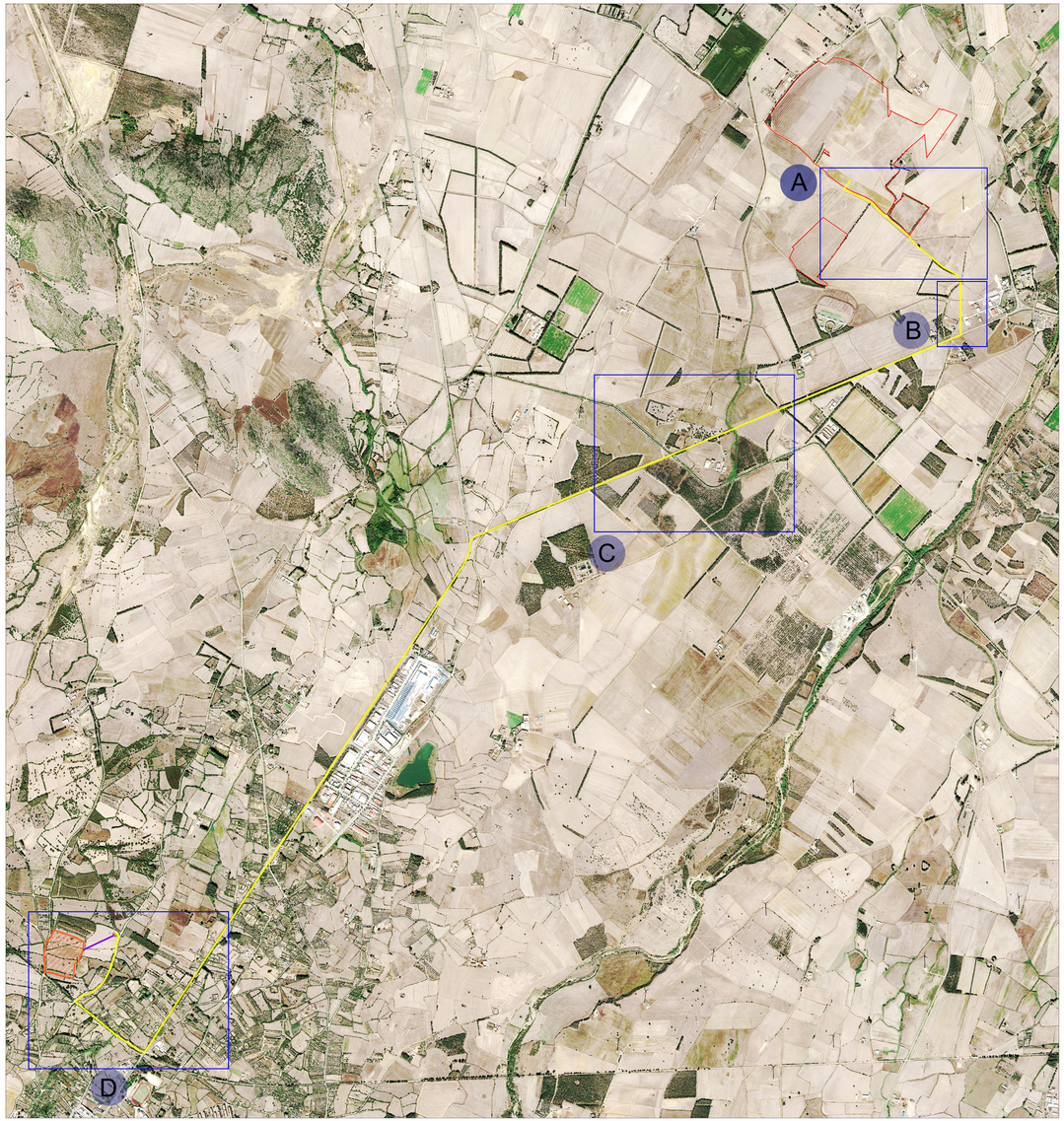

Tratto A- scala 1: 2000

Comune	Foglio	Particella	Tipologia Terreno	Proprietario	Casse	ha	are	ca	Reddito dominicale	Reddito agrario
Pabillonis	16	254	Seminativo	FRONGIA GIANLUIGI	1	1	38	8	Euro 82,01	Euro 24,96
Pabillonis	16	275 - Particella divisa in porzioni		FRONGIA GIANLUIGI		0	0	0		
Pabillonis	16	275A	Seminativo		1	1			Euro 59,39	Euro 18,08
Pabillonis	16	**275B**	Pascolo		2		57	70	Euro 28,31	8,94
Guspini	330	63 - Particella divisa in porzioni		SERPI PIER GIORGIO						
Guspini	330	63A	Seminativo		3	4	45	43	Euro 103,52	Euro 39,11
Guspini	330	63B	Pascolo ARB				11	72	Euro 0,18	Euro 0,91
Guspini	330	62	Seminativo	LISCIA ELVIO	3	2	26	45	Euro 52,63	Euro19,88
Guspini	330	228	Seminativo	CERA CARLA	3	0	55	70	Euro 12,94	Euro 4,89
Guspini	330	229	Seminativo	CERA CARLA	3	0	55	60	Euro 12,92	Euro 4,88
Guspini	330	157	Seminativo	CERA CARLA	3	0	54	40	Euro 12,64	Euro 4,78
Guspini	330	230	Seminativo	CERA CARLA	3	0	54	35	Euro 12,63	Euro 4,77
Guspini	330	84	Seminativo	PUDDU AUSILIA 4/6 SANNA GIAN LUCA 1/6 SANNA LUCIANO 1/6	2	1	7	50	Euro 33,31	Euro 19,43
Guspini	330	85	Seminativo	PUDDU AUSILIA 4/6 SANNA GIAN LUCA 1/6 SANNA LUCIANO 1/6	2	1	6	45	Euro 32,99	Euro 19,24

Tratto C - scala 1: 2000

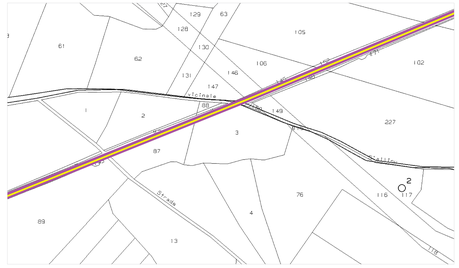

Tratto B - scala 1: 2000

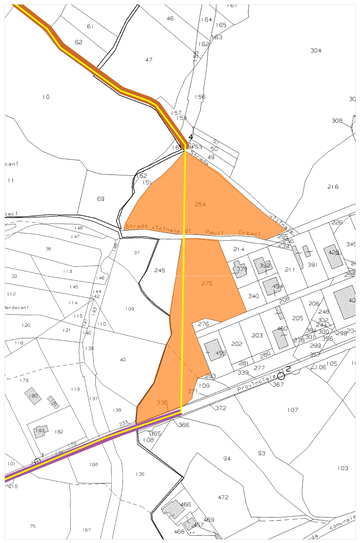

Tratto D - scala 1: 2000

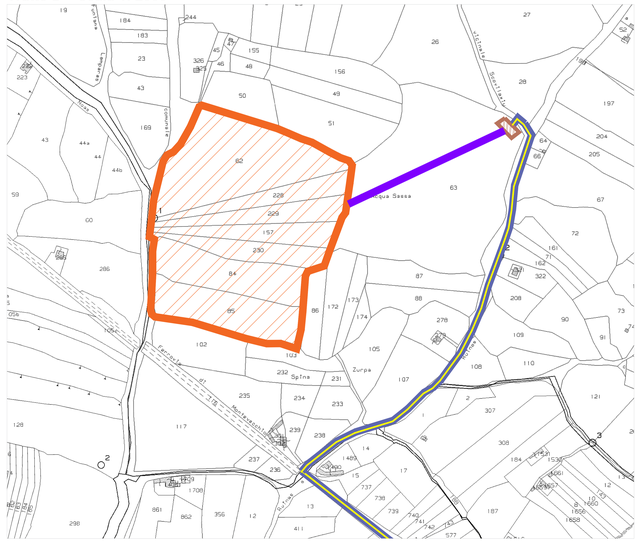

- Area di progetto
- Tracciato AT interrato
- Tracciato MT interrato
- Stazione elettrica
- Stallo utente
- Tracciato dell'elettrodotto
- Particella catastale attraversata dall'elettrodotto
- Strada vicinale attraversata dall'elettrodotto
- Strada statale attraversata dall'elettrodotto
- Strada provinciale attraversata dall'elettrodotto

REGIONE AUTÓNOMA DE SARDEGNA
REGIONE AUTONOMA DELLA SARDEGNA

COMUNE DI PABILONIS (SU)

Progettazione della Centrale Solare " Eremo Pabillonis " e relativo impianto agricolo sardo " da 52.557 kWp

Proponente: PACIFICO — Pacifico Lapislazzuli s.r.l.
Piazza Walther-von-der-Vogelweide,8 - 39100 (BZ)

Investitore agricolo superintensivo : OXY CAPITAL — Largo Donegani, 2 - 20121 Milano - Italia

Partner: OLIO DANTE

Progettazione: progetto verde (Studio di architettura del paesaggio); AEDES GROUP ENGINEERING; MARE RINNOVABILI

Titolo: Opere di connessione su catastale e piano particellare delle servitù

N° Elaborato: 33

Cod: VT_22

Scala: 1: 10.000
1: 2000

Progetto dell'inserimento paesaggistico e mitigazione
Progettista: Arpr. Fabrizio Cambiaio Sambiase; Arch. Alessandro Visalli
Collaboratori: Dott. Agr. Alessio Porcu; Urb. Daniela Marrone; Arch. Anna Sirica

Progettazione elettrica e civile
Progettista: Ing. Rolando Roberto; Ing. Marco Balzano
Collaboratori: Ing. Simone Bonacini; Ing. Rolando Roberto

Progettazione olivicoltura e agronomia
Progettista: Agr. Giuseppe Rutigliano

Consulenza geologia Geol. Gaetano Cocuzzelli

Consulenza archeologia Archeol. Concetta Claudia Costa

Tipo di progetto:
- ☐ RILIEVO
- ☐ PRELIMINARE
- ● DEFINITIVO
- ☐ ESECUTIVO

Rev.	descrizione	data	formato	elaborato da	controllato da	approvato da
	Consegna	Luglio 2022	A0+	Daniela Marrone	Alessandro Visalli	Fabrizio Cambaio Sambiase