

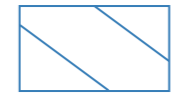



Carta dell'Intervisibilità

 Visibile

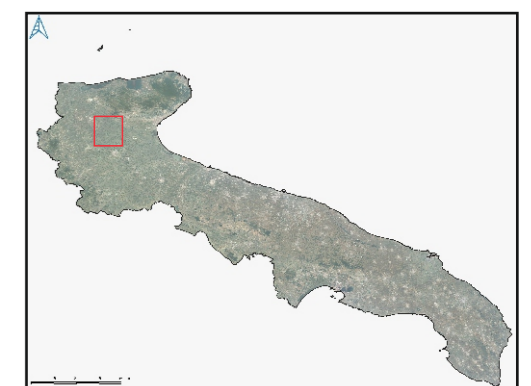
 Buffer 4000 Metri




LEGENDA

-  Limite ISTAT Regioni
-  Limite Lotto
-  Stazione utente 150 kV San Severo 96.2
-  Futura SE 380/150 kV Lucera
Autorizzazione con Determina del 05 dicembre 2018, n.194 della Regione Puglia
-  Futuro PR 150 kV Lucera
Iter autorizzativo in corso (progetto Wind Energy La Rocca: prot. 5236 del 27/04/2020 presso il MITE; Progetto Wind Energy Foggia: prot. 0001436 del 18/10/2021 presso provincia di Foggia)
-  Linea in cavo 150 kV stazione utente San Severo 96.2 - futuro PR 150 kV Lucera
-  Linea in cavo 150 kV futuro PPR 150 kV Lucera - futura SE 380/150 kV Lucera
-  Limite ISTAT Comuni
-  PV Area

CAVIDOTTO

Immagine di Sfondo Ortofoto AGEA 2019
SR base cartografia:32633



APOLLO SAN SEVERO S.R.L. Viale della Stazione, 7 39100 Bolzano P. IVA - 03132340211 apollosanseverosrl@legalmail.it		REGIONE	PUGLIA
		PROVINCIA	FOGGIA
		COMUNI	SAN SEVERO LUCERA
PROGETTO			
IMPIANTO AGROVOLTAICO SAN SEVERO 96.2			
Identificatore	Titolo	Scala	Data
AV27SS	Carta dell'Intervisibilità	1:50.000	Settembre 2022
PROFESSIONISTI		Firma digitale	
Dott. Geologo Giancarlo Rocco Di Bernardino g.diberardino@proes.it			
Dotto.ssa Biologa Claudia Nuzzi c.nuzzi@proes.it			
RESPONSABILE TECNICO PROES SRL		Firma digitale	
Ing. Maurizio Elisio m.elisio@proes.it			
PROPONENTE		Firma digitale	