










LEGENDA

IMPIANTO AGROVOLTAICO


-  Perimetro dell'impianto agrovoltaico (area catastale)
-  Perimetro delle aree recintate (impianto FV)
-  Viabilità di servizio
-  Tracker monoassiali in posizione 0° (moduli FV)
-  Cavidotto MT interno all'impianto FV (interrato)

OPERE CONNESSE

-  Cavidotto MT esterno all'impianto FV, di collegamento tra l'impianto FV e la sottostazione 30/36 kV (interrato)
-  Sottostazione di consegna e trasformazione 30/36 kV
-  Cavidotto AT di collegamento tra la sottostazione 30/36 kV e la futura stazione TERNA 36/380 kV (interrato)

 Stazione Terna 36/380 kV, da realizzare in località "Perillo Soprano"







 Cavidotto aereo AT 380 kV "Melfi 380 - Genzano 380"

 Confine comunale

La carta dell'uso agricolo e forestale dei suoli è stata prodotta mediante l'unione delle informazioni contenute nella Carta forestale della Regione Basilicata (Regione Basilicata, 2006) e nella Carta dell'uso del suolo - Corine Land Cover 2012, IV livello. (European Environment Agency, 2004).

L'obiettivo è quello di predisporre uno strato informativo unitario relativo al land cover, che combini le informazioni fitonomiche strutturali relative alle consoci seminaturali arbustive ed arboree, contenute nella Carta forestale, con le informazioni sulle aree agricole, di prateria ed urbanizzate, contenute nel Corine Land Cover.

Usi del suolo presenti

-  Agro-ecosistemi complessi
-  Mosaici agroforestali
-  Querce mesofile e meso-termofile
-  Seminativi (aree senza campitura)
-  Praterie
-  Boschi igrofilii

Fonte CTR servizio WMS della Regione Basilicata
 Fonte dati: Geoportale Nazionale (<http://www.pcn.minambiente.it>)
 Regione Basilicata - Sistema Ecologico Funzionale Territoriale (<http://www.retecolgicabasilicata.it>)
 PPR Regione Basilicata - RSDI (<http://rsdi.regione.basilicata.it>)

 REGIONE BASILICATA

 PROVINCIA di POTENZA

 COMUNE DI MONTEMILONE

Progetto per la costruzione e l'esercizio di un impianto agrovoltaico e delle relative opere connesse, di potenza pari a 15,51276 MW DC - 14,8 MW AC da realizzare in località "MASSERIA LUPARA SOTTANA" nel Comune di Montemilone (PZ)

Comittenza
SIGMA BEL ENERGY S.r.l.
 S.S. "Bradonica", km 39+125 snc, 85025 Melfi (PZ) - P. Iva 02080040765

Progettazione
Simec S.r.l.
 Società di Ingegneria
 Via S. Pertini 35, 71020 Rocchetta Sant' Antonio (FG)



Elaborato redatto da:
Ing. Spagone Francesco Paolo
 Ordine degli Ingegneri prov. di Foggia, n. iscrizione 2192



Collaborazione:
 arch. Giuseppe Pulizzi

PROGETTO DEFINITIVO

Titolo
Carta dell'uso agricolo e forestale dei suoli

Numero documento		Scala	Formato Stampa
File	Tipo doc.	1:10.000	504 * 1050 mm
D	D	A.12.a.4.7	
Nome_file / Identificatore		SigmaBE_MONTEM01_A12a_7_Us	
_Suoli			

Rev.	Data	Descrizione revisione	Redatto	Controllato	Approvato
00	30/05/2022	Redazione			

