

Comune

ALESSANDRIA

Provincia

ALESSANDRIA



Salvetti Graneroli
engineering

IMPIANTO SOLARE AGRIVOLTAICO "SPINETTA MARENGO SOLAR 1"

Progetto

IMPIANTO AGRIVOLTAICO A TERRA PER LA PRODUZIONE DI ENERGIA ELETTRICA SITO NEL COMUNE DI ALESSANDRIA (AL)

Istanza di valutazione di impatto ambientale per la costruzione
e l'esercizio di impianti di produzione di energia elettrica
alimentati da fonti rinnovabili ai sensi degli artt. 23, 24-24bis e
25 del D.Lgs.152/2006

PROGETTO DEFINITIVO

Oggetto

A - RELAZIONI

Elenco ditte, piano occupazione beni pubblici e documentazione catastale

Aggiornamenti

Rev.	Data	Descrizione
0	02/12/2022	Emissione

Committente

ELLOMAY SOLAR ITALY THIRTEEN S.r.l
Via Sebastian Altmann, 9 - Bolzano (BZ)

Data	Scala	Tavola
02/12/2022	-	A.03_00

Progettista



SONDRIO L. Mallerò Cadorna, 49
T 0342.211625
F 0342.519070
E info@salvettigraneroli.com
C.F./P.IVA 01013400146

LANZADA via Palù, 414
T 0342.556372
F 0342.556372
E info@studiosalvetti.com
P.IVA 00737360149

Dati catastali relativi alla proprietà					Dati catastali per l'identificazione del fondo						OCCUPAZIONE PERMANENTE	SERVITU'	NOTE			
Ditta catastale	N. Proprietari	Comune	DITTE	Quota Proprietà	Codice Fiscale	Mappa			Qualità	Classe	Superficie (mq)	Reddito		Superficie da espropriare (mq)	Superficie da asservire (mq) - Elettrodotto interrato	
						Foglio	Mappale	Subalterno/ Porzione				Dominicale				Agrario
A	1	Alessandria (AL)	ANTICOBORGO S.R.L. con sede in VIGEVANO (PV)	Proprietà` per 1/1	01487400069	118	1112		Ente Urbano		620			420		Cabina di consegna
						118	1010		Ente Urbano		10670			223		
B	1	Alessandria (AL)	E-DISTRIBUZIONE S.P.A. con sede in ROMA (RM)	Proprietà` per 1/1	05779711000	127	364		Ente Urbano		3419				27	Corte Cabina primaria AT/MT Alessandria Sud
						127	360		Ente Urbano		8261			263		

Catasto terreni
Visura attuale per immobile
Situazione degli atti informatizzati al 13/12/2022



Immobile di catasto terreni



Causali di aggiornamento ed annotazioni

Informazioni riportate negli atti del catasto al 13/12/2022

Dati identificativi: Comune di **ALESSANDRIA (A182) (AL)**
Foglio **118** Particella **1112**

Classamento:

Particella con destinazione: **ENTE URBANO**
Superficie: **620 m²**

Ultimo atto di aggiornamento: Impianto meccanografico del 20/06/1984

> **Dati identificativi**

Comune di **ALESSANDRIA (A182) (AL)**
Foglio **118** Particella **1112**
Aree di enti urbani e promiscui - Partita speciale 1

Impianto meccanografico del 20/06/1984

Unità immobiliari corrispondenti al catasto fabbricati

Comune di **ALESSANDRIA (A182) (AL)**
Foglio **118** Particella **1112**

> **Dati di classamento**

Particella con destinazione: **ENTE URBANO**
Superficie: **620 m²**

Impianto meccanografico del 20/06/1984

Visura telematica

Tributi speciali: Euro 0,90

Catasto fabbricati
Visura attuale per immobile
Situazione degli atti informatizzati al 13/12/2022



Immobile di catasto fabbricati



Causali di aggiornamento ed annotazioni

Informazioni riportate negli atti del catasto al 13/12/2022

Dati identificativi: Comune di **ALESSANDRIA (A182) (AL)**

Foglio **118** Particella **1010** Subalterno **1**

Foglio **118** Particella **1112**

Classamento:

Rendita: **Euro 46.014,00**

Zona censuaria **1**,

Categoria **D/1^a**

Indirizzo: VIA GIOVANNI DE NEGRI n. 1 Piano T

Ultimo atto di aggiornamento: VARIAZIONE TOPONOMASTICA del 24/04/2015 Pratica n. AL0084478 in atti dal 24/04/2015 VARIAZIONE TOPONOMASTICA DERIVANTE DA AGGIORNAMENTO ANSC (n. 32828.1/2015)

> **Dati identificativi**

Comune di **ALESSANDRIA (A182) (AL)**

Foglio **118** Particella **1010** Subalterno **1**

Foglio **118** Particella **1112**

Impianto meccanografico del 30/06/1987

Annotazione di immobile: RICHIESTA DEL COMUNE DI ALESSANDRIA PROT.N.79109 DEL 29/10/2003

Particelle corrispondenti al catasto terreni

Comune di **ALESSANDRIA (A182) (AL)**

Foglio **118** Particella **1010**

Foglio **118** Particella **1112**

> **Indirizzo**

VIA GIOVANNI DE NEGRI n. 1 Piano T

VARIAZIONE TOPONOMASTICA del 24/04/2015 Pratica n. AL0084478 in atti dal 24/04/2015 VARIAZIONE TOPONOMASTICA DERIVANTE DA AGGIORNAMENTO ANSC (n. 32828.1/2015)

Direzione Provinciale di Alessandria
Ufficio Provinciale - Territorio
Servizi Catastali

> **Dati di classamento**

Rendita: **Euro 46.014,00**
Zona censuaria **1**,
Categoria **D/1^a**

VARIAZIONE del 04/05/1951 Pratica n. AL0018894 in
atti dal 30/01/2004 CLASSAMENTO (n. 71.1/1951)
Notifica in corso con protocollo n. AL0034571 del
19/02/2004

> **Intestazione attuale dell'immobile - totale intestati: 1**

> **1. ANTICOBORGH S.R.L. (CF 01487400069)**
Sede in VIGEVANO (PV)
Diritto di: Proprietà per 1/1 (deriva dall'atto 1)

1. Atto del 27/07/2017 Pubblico ufficiale GARBARINO
GABRIELE Sede ACQUI TERME (AL) Repertorio n.
170403 registrato in data - TRASFERIMENTO SEDE
SOCIALE Nota presentata con Modello Unico n.
3607.1/2017 Reparto PI di ALESSANDRIA in atti dal
03/08/2017

Visura telematica

Tributi speciali: Euro 0,90

Legenda

a) D/1: Opifici

Catasto terreni
Visura attuale per immobile
Situazione degli atti informatizzati al 13/12/2022



Immobile di catasto terreni



Causali di aggiornamento ed annotazioni

Informazioni riportate negli atti del catasto al 13/12/2022

Dati identificativi: Comune di **ALESSANDRIA (A182) (AL)**

Foglio **118** Particella **1010**

Classamento:

Particella con destinazione: **ENTE URBANO**

Superficie: **10.670 m²**

Ultimo atto di aggiornamento: Impianto meccanografico del 20/06/1984

> **Dati identificativi**

Comune di **ALESSANDRIA (A182) (AL)**

Foglio **118** Particella **1010**

Aree di enti urbani e promiscui - Partita speciale 1

Impianto meccanografico del 20/06/1984

Unità immobiliari corrispondenti al catasto fabbricati

Comune di **ALESSANDRIA (A182) (AL)**

Foglio **118** Particella **1010**

> **Dati di classamento**

Particella con destinazione: **ENTE URBANO**

Superficie: **10.670 m²**

Impianto meccanografico del 20/06/1984

Visura telematica

Tributi speciali: Euro 0,90

Catasto fabbricati
Visura attuale per immobile
Situazione degli atti informatizzati al 13/12/2022



Immobile di catasto fabbricati



Causali di aggiornamento ed annotazioni

Informazioni riportate negli atti del catasto al 13/12/2022

Dati identificativi: Comune di **ALESSANDRIA (A182) (AL)**

Foglio **118** Particella **1010** Subalterno **1**

Foglio **118** Particella **1112**

Classamento:

Rendita: **Euro 46.014,00**

Zona censuaria **1**,

Categoria **D/1^a**

Indirizzo: VIA GIOVANNI DE NEGRI n. 1 Piano T

Ultimo atto di aggiornamento: VARIAZIONE TOPONOMASTICA del 24/04/2015 Pratica n. AL0084478 in atti dal 24/04/2015 VARIAZIONE TOPONOMASTICA DERIVANTE DA AGGIORNAMENTO ANSC (n. 32828.1/2015)

> **Dati identificativi**

Comune di **ALESSANDRIA (A182) (AL)**

Foglio **118** Particella **1010** Subalterno **1**

Foglio **118** Particella **1112**

Impianto meccanografico del 30/06/1987

Annotazione di immobile: RICHIESTA DEL COMUNE DI ALESSANDRIA PROT.N.79109 DEL 29/10/2003

Particelle corrispondenti al catasto terreni

Comune di **ALESSANDRIA (A182) (AL)**

Foglio **118** Particella **1010**

Foglio **118** Particella **1112**

> **Indirizzo**

VIA GIOVANNI DE NEGRI n. 1 Piano T

VARIAZIONE TOPONOMASTICA del 24/04/2015 Pratica n. AL0084478 in atti dal 24/04/2015 VARIAZIONE TOPONOMASTICA DERIVANTE DA AGGIORNAMENTO ANSC (n. 32828.1/2015)

> **Dati di classamento**

Rendita: **Euro 46.014,00**
Zona censuaria 1,
Categoria **D/1^a**

VARIAZIONE del 04/05/1951 Pratica n. AL0018894 in
atti dal 30/01/2004 CLASSAMENTO (n. 71.1/1951)
Notifica in corso con protocollo n. AL0034571 del
19/02/2004

> **Intestazione attuale dell'immobile - totale intestati: 1**

> **1. ANTICOBORGH S.R.L. (CF 01487400069)**
Sede in VIGEVANO (PV)
Diritto di: Proprietà per 1/1 (deriva dall'atto 1)

1. Atto del 27/07/2017 Pubblico ufficiale GARBARINO
GABRIELE Sede ACQUI TERME (AL) Repertorio n.
170403 registrato in data - TRASFERIMENTO SEDE
SOCIALE Nota presentata con Modello Unico n.
3607.1/2017 Reparto PI di ALESSANDRIA in atti dal
03/08/2017

Visura telematica

Tributi speciali: Euro 0,90

Legenda

a) D/1: Opifici

Catasto terreni
Visura attuale per immobile
Situazione degli atti informatizzati al 13/12/2022



Immobile di catasto terreni



Causali di aggiornamento ed annotazioni

Informazioni riportate negli atti del catasto al 13/12/2022

Dati identificativi: Comune di **ALESSANDRIA (A182) (AL)**

Foglio **127** Particella **364**

Classamento:

Particella con destinazione: **ENTE URBANO**

Superficie: **3.419 m²**

Ultimo atto di aggiornamento: Tipo Mappale del 19/07/2016 Pratica n. AL0095380 in atti dal 19/07/2016 presentato il 15/07/2016 (n. 95380.1/2016)

> **Dati identificativi**

Comune di **ALESSANDRIA (A182) (AL)**

Foglio **127** Particella **364**

Aree di enti urbani e promiscui - Partita speciale 1

Tipo Mappale del 19/07/2016 Pratica n. AL0095380 in atti dal 19/07/2016 presentato il 15/07/2016 (n. 95380.1/2016)

Unità immobiliari corrispondenti al catasto fabbricati

Comune di **ALESSANDRIA (A182) (AL)**

Foglio **127** Particella **364**

> **Dati di classamento**

Particella con destinazione: **ENTE URBANO**

Superficie: **3.419 m²**

Tipo Mappale del 19/07/2016 Pratica n. AL0095380 in atti dal 19/07/2016 presentato il 15/07/2016 (n. 95380.1/2016)

Visura telematica

Tributi speciali: Euro 0,90

Catasto fabbricati
Visura attuale per immobile
Situazione degli atti informatizzati al 13/12/2022



Immobile di catasto fabbricati



Causali di aggiornamento ed annotazioni

Informazioni riportate negli atti del catasto al 13/12/2022

Dati identificativi: Comune di **ALESSANDRIA (A182) (AL)**

Foglio **127** Particella **364**

Classamento:

Categoria **F/1^a**, Consistenza **3419 m²**

Indirizzo: VIA SAN GIOVANNI BOSCO n. SC Piano T

Ultimo atto di aggiornamento: COSTITUZIONE del 19/07/2016 Pratica n. AL0096413 in atti dal 20/07/2016 COSTITUZIONE (n. 744.1/2016)

> **Dati identificativi**

Comune di **ALESSANDRIA (A182) (AL)**

Foglio **127** Particella **364**

Particelle corrispondenti al catasto terreni

Comune di **ALESSANDRIA (A182) (AL)**

Foglio **127** Particella **364**

COSTITUZIONE del 19/07/2016 Pratica n. AL0095996 in atti dal 19/07/2016 , ASSOCIATO AL TIPO MAPPALE CON PROTOCOLLO AL0095380 DEL 15/07/2016 (n. 95380.1/2016)

> **Indirizzo**

VIA SAN GIOVANNI BOSCO n. SC Piano T

COSTITUZIONE del 19/07/2016 Pratica n. AL0095996 in atti dal 19/07/2016 , ASSOCIATO AL TIPO MAPPALE CON PROTOCOLLO AL0095380 DEL 15/07/2016 (n. 95380.1/2016)

> **Dati di classamento**

Categoria **F/1^a**, Consistenza **3419 m²**

COSTITUZIONE del 19/07/2016 Pratica n. AL0096413
in atti dal 20/07/2016 COSTITUZIONE (n. 744.1/2016)

> **Intestazione attuale dell'immobile - totale intestati: 1**

> **1. E-DISTRIBUZIONE S.P.A.**
(CF 05779711000)

Sede in ROMA (RM)

Diritto di: Proprieta' per 1/1 (deriva dall'atto 1)

1. COSTITUZIONE del 19/07/2016 Pratica n.
AL0095996 in atti dal 19/07/2016 , ASSOCIATO AL
TIPO MAPPALE CON PROTOCOLLO AL0095380 DEL
15/07/2016 (n. 95380.1/2016)

Visura telematica

Tributi speciali: Euro 0,90

Legenda

a) F/1: Area urbana

Catasto terreni
Visura attuale per immobile
Situazione degli atti informatizzati al 13/12/2022



Immobile di catasto terreni



Causali di aggiornamento ed annotazioni

Informazioni riportate negli atti del catasto al 13/12/2022

Dati identificativi: Comune di **ALESSANDRIA (A182) (AL)**

Foglio **127** Particella **360**

Classamento:

Particella con destinazione: **ENTE URBANO**

Superficie: **8.261 m²**

Ultimo atto di aggiornamento: Tipo Mappale del 12/07/2016 Pratica n. AL0092665 in atti dal 12/07/2016 presentato il 12/07/2016 (n. 92665.2/2016)

> **Dati identificativi**

Comune di **ALESSANDRIA (A182) (AL)**

Foglio **127** Particella **360**

Aree di enti urbani e promiscui - Partita speciale 1

Unità immobiliari corrispondenti al catasto fabbricati

Comune di **ALESSANDRIA (A182) (AL)**

Foglio **127** Particella **360**

FRAZIONAMENTO del 12/07/2016 Pratica n. AL0092665 in atti dal 12/07/2016 presentato il 12/07/2016 (n. 92665.1/2016)

Annotazione di immobile: COMPRENDE IL FG. 127 N. 275,276

> **Dati di classamento**

Particella con destinazione: **ENTE URBANO**

Superficie: **8.261 m²**

Tipo Mappale del 12/07/2016 Pratica n. AL0092665 in atti dal 12/07/2016 presentato il 12/07/2016 (n. 92665.2/2016)

Visura telematica

Tributi speciali: Euro 0,90

Catasto fabbricati
Visura attuale per immobile
Situazione degli atti informatizzati al 13/12/2022



Immobile di catasto fabbricati



Causali di aggiornamento ed annotazioni

Informazioni riportate negli atti del catasto al 13/12/2022

Dati identificativi: Comune di ALESSANDRIA (A182) (AL)

Foglio 127 Particella 360

Classamento:

Rendita: Euro 3.546,00

Zona censuaria 2,

Categoria D/1^a)

Indirizzo: VIA SAN GIOVANNI BOSCO n. SC Piano T

Ultimo atto di aggiornamento: VARIAZIONE NEL CLASSAMENTO del 29/11/2016 Pratica n. AL0150858 in atti dal 29/11/2016 VARIAZIONE DI CLASSAMENTO (n. 34111.1/2016)

Annotazioni: Classamento e rendita validati

> **Dati identificativi**

Comune di ALESSANDRIA (A182) (AL)

Foglio 127 Particella 360

Particelle corrispondenti al catasto terreni

Comune di ALESSANDRIA (A182) (AL)

Foglio 127 Particella 360

COSTITUZIONE del 12/07/2016 Pratica n. AL0092669 in atti dal 12/07/2016 , ASSOCIATO AL TIPO MAPPALE CON PROTOCOLLO AL0092665 DEL 12/07/2016 (n. 92665.1/2016)

> **Indirizzo**

VIA SAN GIOVANNI BOSCO n. SC Piano T

COSTITUZIONE del 12/07/2016 Pratica n. AL0092669 in atti dal 12/07/2016 , ASSOCIATO AL TIPO MAPPALE CON PROTOCOLLO AL0092665 DEL 12/07/2016 (n. 92665.1/2016)

> **Dati di classamento**

Rendita: **Euro 3.546,00**
Zona censuaria **2**,
Categoria **D/1^a**

VARIAZIONE NEL CLASSAMENTO del 29/11/2016
Pratica n. AL0150858 in atti dal 29/11/2016
VARIAZIONE DI CLASSAMENTO (n. 34111.1/2016)

Annotazioni: Classamento e rendita validati

> **Intestazione attuale dell'immobile - totale intestati: 1**

> **1. E-DISTRIBUZIONE S.P.A.**
(CF 05779711000)

Sede in ROMA (RM)
Diritto di: Proprieta' per 1/1 (deriva dall'atto 1)

1. COSTITUZIONE del 12/07/2016 Pratica n.
AL0092669 in atti dal 12/07/2016 , ASSOCIATO AL
TIPO MAPPALE CON PROTOCOLLO AL0092665 DEL
12/07/2016 (n. 92665.1/2016)


Visura telematica

Tributi speciali: Euro 0,90

Legenda


a) D/1: Opifici




NUMERO PROGR.	COMUNE	FOGLIO/eventuale mappale	CLASSIFICA ZIONE DEL BENE PUBBLICO Specificare se Demanio/p atrimonio indisponibi le	TIPO DI BENE Specificare se Strada, Corso d'acqua, Terreno	ENTE PROPRIETARIO Specificare se Stato, Regione, Provincia, Comune, altro	ENTE GESTORE Se diverso dal proprietario	SUPERFICIE INTERESSATA DAL PROGETTO (ml)	TIPO DI OCCUPAZIONE Permanente o Temporanea	CONTENUTO Specificare l'azione che origina la richiesta	PROVVEDIMENTO CONCESSIONE AMMINISTRATIVA Indicare estremi provvedimento se già ottenuta
1	ALESSANDRIA	167-MAP.STRADE	DEMANIO	STRADA COMUNALE STERRATA VIA DORIA	COMUNE DI ALESSANDRIA		490	PERMANENTE		
2	ALESSANDRIA	167-MAP.STRADE	DEMANIO	STRADA COMUNALE VIA DUOMO	COMUNE DI ALESSANDRIA		647	PERMANENTE		
3	ALESSANDRIA	165-MAP.STRADE	DEMANIO	STRADA COMUNALE VIA DUOMO	COMUNE DI ALESSANDRIA		1617	PERMANENTE		
4	ALESSANDRIA	164-MAP.STRADE	DEMANIO	STRADA COMUNALE VIA S.GIULIANO NUOVO	COMUNE DI ALESSANDRIA		1042	PERMANENTE		
5	ALESSANDRIA	163-MAP.STRADE	DEMANIO	STRADA COMUNALE VIA S.GIULIANO NUOVO	COMUNE DI ALESSANDRIA		502	PERMANENTE		
6	ALESSANDRIA	183-MAP.304	DEMANIO	STRADA PROVINCIALE SP82 - STRADA CASTELCERIOLO	SOCIETA' AUTOSTRADA TORINO ALESSANDRIA PIACENZA S.P.A.(S.A.T.A.P.) con sede in TORINO (TO)		870	PERMANENTE		
7	ALESSANDRIA	183-MAP.STRADE	DEMANIO	ATTRAVERSAMENTO STRADA SP82 - STRADA CASTELCERIOLO - STRADA VICINALE DELLA FORNACE	COMUNE DI ALESSANDRIA		6	PERMANENTE		
8	ALESSANDRIA	186-MAP.156	DEMANIO	STRADA PROVINCIALE SP82 - STRADA CASTELCERIOLO	SOCIETA' AUTOSTRADA TORINO ALESSANDRIA PIACENZA S.P.A.(S.A.T.A.P.) con sede in TORINO (TO)		105	PERMANENTE		
9	ALESSANDRIA	186-MAP.STRADE	DEMANIO	STRADA PROVINCIALE SP248 - STRADA CASTELCERIOLO	PROVINCIA DI ALESSANDRIA		750	PERMANENTE		
10	ALESSANDRIA	187-MAP.STRADE	DEMANIO	STRADA PROVINCIALE SP248 - STRADA CASTELCERIOLO	PROVINCIA DI ALESSANDRIA		624	PERMANENTE		
11	ALESSANDRIA	187-MAP.52	DEMANIO	STRADA PROVINCIALE SP248 - STRADA CASTELCERIOLO	PROVINCIA DI ALESSANDRIA		75	PERMANENTE		
12	ALESSANDRIA	187-MAP.51	DEMANIO	STRADA PROVINCIALE SP248 - STRADA CASTELCERIOLO	PROVINCIA DI ALESSANDRIA		89	PERMANENTE		
13	ALESSANDRIA	187-MAP.STRADE	DEMANIO	STRADA PROVINCIALE SP248 - STRADA CASTELCERIOLO	PROVINCIA DI ALESSANDRIA		106	PERMANENTE		
14	ALESSANDRIA	198-MAP.STRADE	DEMANIO	STRADA PROVINCIALE SP248 - STRADA CASTELCERIOLO	PROVINCIA DI ALESSANDRIA		373	PERMANENTE		
15	ALESSANDRIA	197-MAP.67	DEMANIO	STRADA PROVINCIALE SP248 - STRADA CASTELCERIOLO - ROTONDA	PROVINCIA DI ALESSANDRIA		33	PERMANENTE		
16	ALESSANDRIA	203-MAP.STRADE	DEMANIO	STRADA REGIONALE 10	PROVINCIA DI ALESSANDRIA	ANAS	546	PERMANENTE		
17	ALESSANDRIA	195-MAP.STRADE	DEMANIO	STRADA REGIONALE 10 - VIA GENOVA	PROVINCIA DI ALESSANDRIA	ANAS	896	PERMANENTE		
18	ALESSANDRIA	193-MAP.STRADE	DEMANIO	STRADA REGIONALE 10 - VIA GENOVA	PROVINCIA DI ALESSANDRIA	ANAS	492	PERMANENTE		
19	ALESSANDRIA	193-MAP.153	DEMANIO	STRADA REGIONALE 10 - VIA GENOVA - ROTONDA	PROVINCIA DI ALESSANDRIA	ANAS	66	PERMANENTE		
20	ALESSANDRIA	193-MAP.STRADE	DEMANIO	STRADA REGIONALE 10 - VIA GENOVA	PROVINCIA DI ALESSANDRIA	ANAS	574	PERMANENTE		
21	ALESSANDRIA	193-MAP.STRADE	DEMANIO	STRADA REGIONALE 10 - VIA MARENGO	PROVINCIA DI ALESSANDRIA	ANAS	257	PERMANENTE		
22	ALESSANDRIA	127-MAP.STRADE	DEMANIO	STRADA REGIONALE 10 - VIA MARENGO	PROVINCIA DI ALESSANDRIA	ANAS	591	PERMANENTE		
23	ALESSANDRIA	127-MAP.6	DEMANIO	STRADA REGIONALE 10 - VIA MARENGO	DEMANIO DELLO STATO AZIENDA AUTONOMA STATALE DELLA STRADA CON SEDE IN TORINO	ANAS	17	PERMANENTE		
24	ALESSANDRIA	127-MAP.509	DEMANIO	STRADA REGIONALE 10 - VIA MARENGO - ROTONDA	ALESSANDRIA 2000 S.R.L. con sede in MEZZANA BIGLI (PV)	ANAS	86	PERMANENTE		
25	ALESSANDRIA	127-MAP.465	DEMANIO	STRADA COMUNALE VIA PIAVE	BLUE SOCIETA' DI GESTIONE DEL RISPARMIO SOCIETA' PER AZIONI con sede in MILANO (MI)	COMUNE DI ALESSANDRIA	570	PERMANENTE		
26	ALESSANDRIA	127-MAP.508	DEMANIO	STRADA COMUNALE VIA PIAVE	COMUNE DI ALESSANDRIA		85	PERMANENTE		
27	ALESSANDRIA	127-MAP.339	DEMANIO	STRADA COMUNALE VIA PIAVE	COMUNE DI ALESSANDRIA		42	PERMANENTE		
28	ALESSANDRIA	127-MAP.339	DEMANIO	STRADA COMUNALE VIA SARDEGNA	COMUNE DI ALESSANDRIA		217	PERMANENTE		
29	ALESSANDRIA	127-MAP.STRADE	DEMANIO	STRADA COMUNALE VIA SARDEGNA	COMUNE DI ALESSANDRIA		87	PERMANENTE		
30	ALESSANDRIA	127-MAP.STRADE	DEMANIO	STRADA COMUNALE VIA S.GIOVANNI BOSCO	COMUNE DI ALESSANDRIA		142	PERMANENTE		
31	ALESSANDRIA	127-MAP.371	DEMANIO	STRADA COMUNALE VIA S.GIOVANNI BOSCO	COMUNE DI ALESSANDRIA		124	PERMANENTE		
32	ALESSANDRIA	118-MAP.STRADE	DEMANIO	STRADA COMUNALE VIA S.GIOVANNI DE NEGRI	COMUNE DI ALESSANDRIA		42	PERMANENTE		
33	ALESSANDRIA	118-MAP.STRADE	DEMANIO	STRADA COMUNALE VIA S.GIOVANNI DE NEGRI	COMUNE DI ALESSANDRIA		27	PERMANENTE		
34	ALESSANDRIA	127-MAP.371	DEMANIO	STRADA COMUNALE VIA S.GIOVANNI BOSCO	COMUNE DI ALESSANDRIA		131	PERMANENTE		
35	ALESSANDRIA	127-MAP.STRADE	DEMANIO	STRADA COMUNALE VIA S.GIOVANNI BOSCO	COMUNE DI ALESSANDRIA		69	PERMANENTE		
36	ALESSANDRIA	118-MAP.STRADE	DEMANIO	STRADA COMUNALE VIA S.GIOVANNI DE NEGRI	COMUNE DI ALESSANDRIA		24	PERMANENTE		
37	ALESSANDRIA	127-MAP.STRADE	DEMANIO	STRADA COMUNALE VIA S.GIOVANNI BOSCO	COMUNE DI ALESSANDRIA		18	PERMANENTE		




LEGENDA

 Impianto fotovoltaico

 Cabina utente MT

 Linea elettrica MT interrata
 Linea elettrica BT interrata
 Tritubo per fibra ottica





ESTRATTO DI MAPPA FOGLIO 165



7-Nov-2022 11:44:7
Protocollo pratica T138774/2022




LEGENDA




-  Impianto fotovoltaico
-  Linea elettrica MT interrata
-  Linea elettrica BT interrata
-  Tributo per fibra ottica

Comune: (AL) ALESSANDRIA
Foglio: 165

ESTRATTO DI MAPPA
FOGLIO 164



LEGENDA

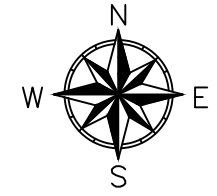
-  Linea elettrica MT interrata
-  Linea elettrica BT interrata
-  Tributo per fibra ottica

N=7800

E=17200

Comune: (AL) ALESSANDRIA
Foglio: 164
Scala originale: 1:2000
Dimensione cornice: 1552.000 x 1104.000 metri
Protocollo pratica T256976/2022
25-Nov-2022 16:9:11

ESTRATTO DI MAPPA
FOGLIO 163



LEGENDA

- Linea elettrica MT interrata
- Linea elettrica BT interrata
- Tributo per fibra ottica

N=8000

E=16000

25-Nov-2022 15:56:56
Protocollo pratica T250506/2022

Scala originale: 1:2000
Dimensione cornice: 1552.000 x 1104.000 metri

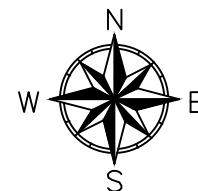
Comune: (AL) ALESSANDRIA
Foglio: 163

(5)

E=15700

ESTRATTO DI MAPPA FOGLIO 186

N=76000




Direzione Provinciale di Alessandria - Ufficio Provinciale - Territorio - Direttore DOT. ALFONSO TORTENA






LEGENDA

- Linea elettrica MT interrata
- Linea elettrica BT interrata
- Tritubo per fibra ottica

ESTRATTO DI MAPPA
FOGLIO 187



LEGENDA

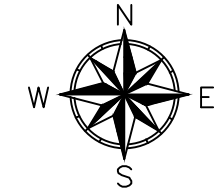
-  Linea elettrica MT interrata
-  Linea elettrica BT interrata
-  Tritubo per fibra ottica

25-Nov-2022 15:58:28
 Protocollo pratica T251314/2022
 Scala originale: 1:2000
 Dimensione cornice: 1164.000 x 828.000 metri
 Comune: (AL) ALESSANDRIA
 Foglio: 187

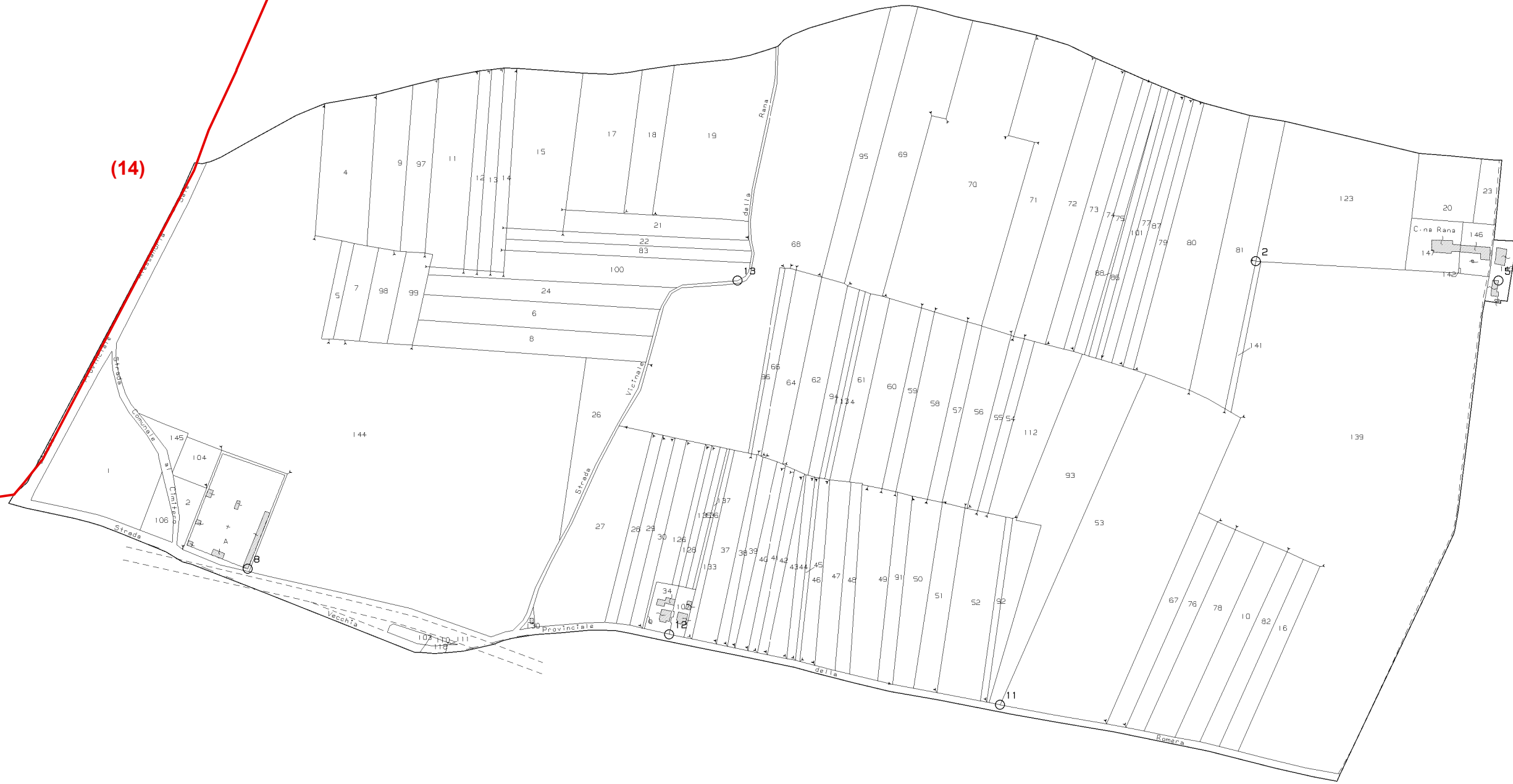
N=6000

E=15100




ESTRATTO DI MAPPA
FOGLIO 198



(14)



LEGENDA

-  Linea elettrica MT interrata
-  Linea elettrica BT interrata
-  Tributo per fibra ottica

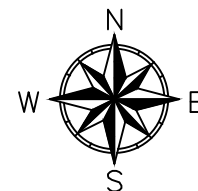
N=5100

E=14900

25-Nov-2022 15:59:57
Protocollo pratica T252132/2022




Scala originale: 1:2000
Dimensione cornice: 1940.000 x 1380.000 metri

Comune: (AL) ALESSANDRIA
Foglio: 198




(15)

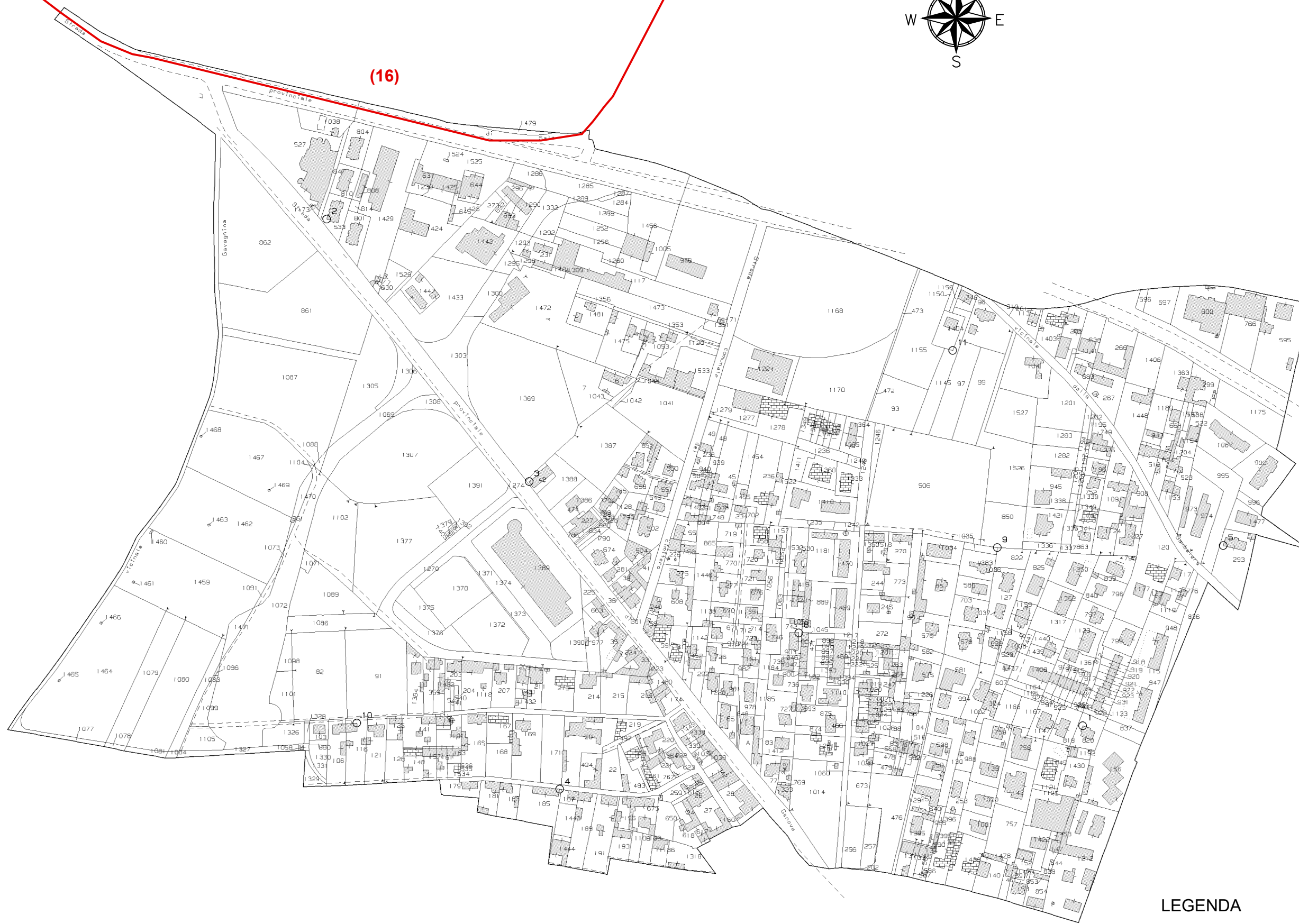
LEGENDA

-  Linea elettrica MT interrata
-  Linea elettrica BT interrata
-  Tritubo per fibra ottica

ESTRATTO DI MAPPA
FOGLIO 203



(16)



LEGENDA

- Linea elettrica MT interrata
- Linea elettrica BT interrata
- Tritubo per fibra ottica

25-Nov-2022 16:0:27
Protocollo pratica T252387/2022

Scala originale: 1:2000
Dimensione cornice: 1552.000 x 1104.000 metri

Comune: (AL) ALESSANDRIA
Foglio: 203

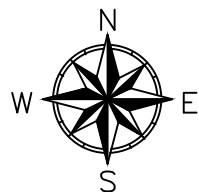
N=4500

E=14400

E=13800

ESTRATTO DI MAPPA
FOGLIO 195

N=7200






Direzione Provinciale di Alessandria Ufficio Provinciale - Territorio - Direttore DOTF. ALFONSO TORTENA

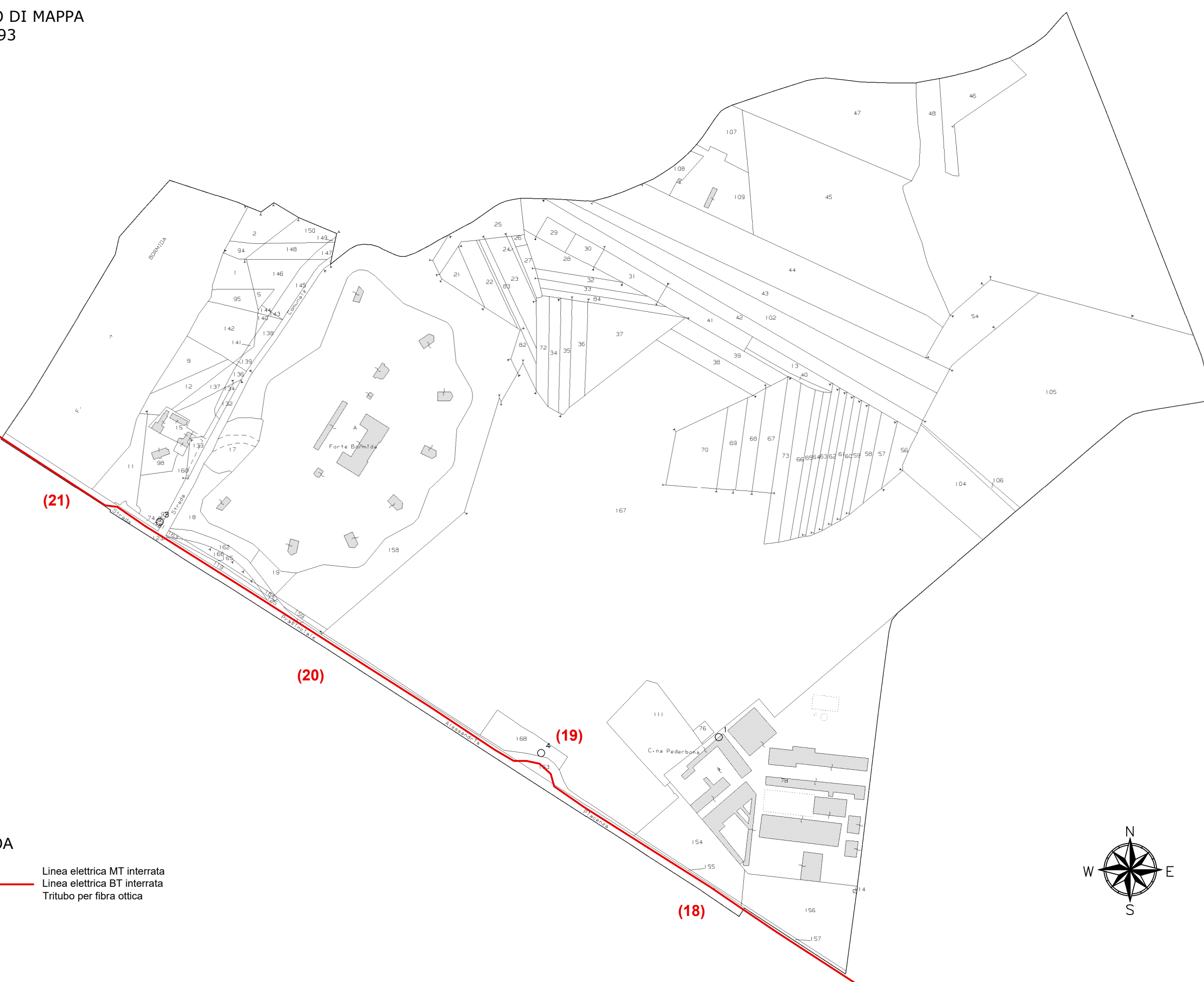


(17)




LEGENDA


-  Linea elettrica MT interrata
-  Linea elettrica BT interrata
-  Tritubo per fibra ottica

ESTRATTO DI MAPPA
FOGLIO 193



LEGENDA

-  Linea elettrica MT interrata
-  Linea elettrica BT interrata
-  Tritubo per fibra ottica









N=6300

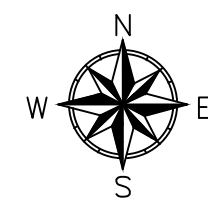
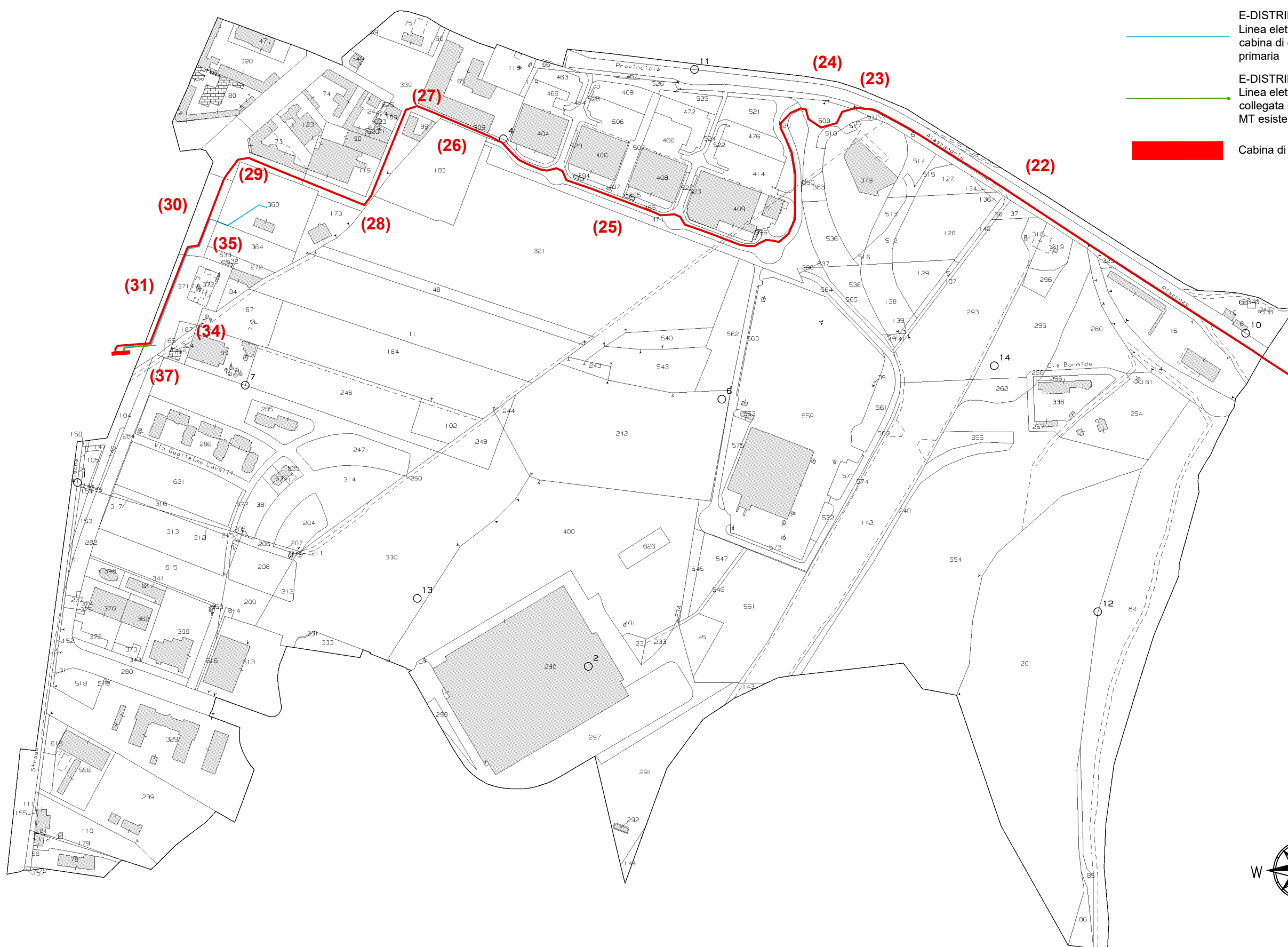
E=12500

Comune: (AL) ALESSANDRIA
 Foglio: 193
 Dimensione cornice: 1940.000 x 1380.000 metri
 Scala originale: 1:2000
 Protocollo pratica T253469/2022
 25-Nov-2022 16:2:32

ESTRATTO DI MAPPA
FOGLIO 127

LEGENDA

-  Linea elettrica MT interrata
-  Linea elettrica BT interrata
-  Tritubo per fibra ottica
- E-DISTRIBUZIONE**
-  Linea elettrica MT interrata da cabina di consegna a cabina primaria
- E-DISTRIBUZIONE**
-  Linea elettrica MT interrata collegata in entra-esce su linee MT esistenti
-  Cabina di consegna

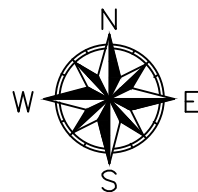


24-Ott-2022 16:40:43
 Protocollo pratica T299641/2022
 Scala originale: 1:2000
 Dimensione cornice: 1940.000 x 1380.000 metri
 Comune: (AL) ALESSANDRIA
 Foglio: 127

N=6200

E=11000

ESTRATTO DI MAPPA FOGLIO 118



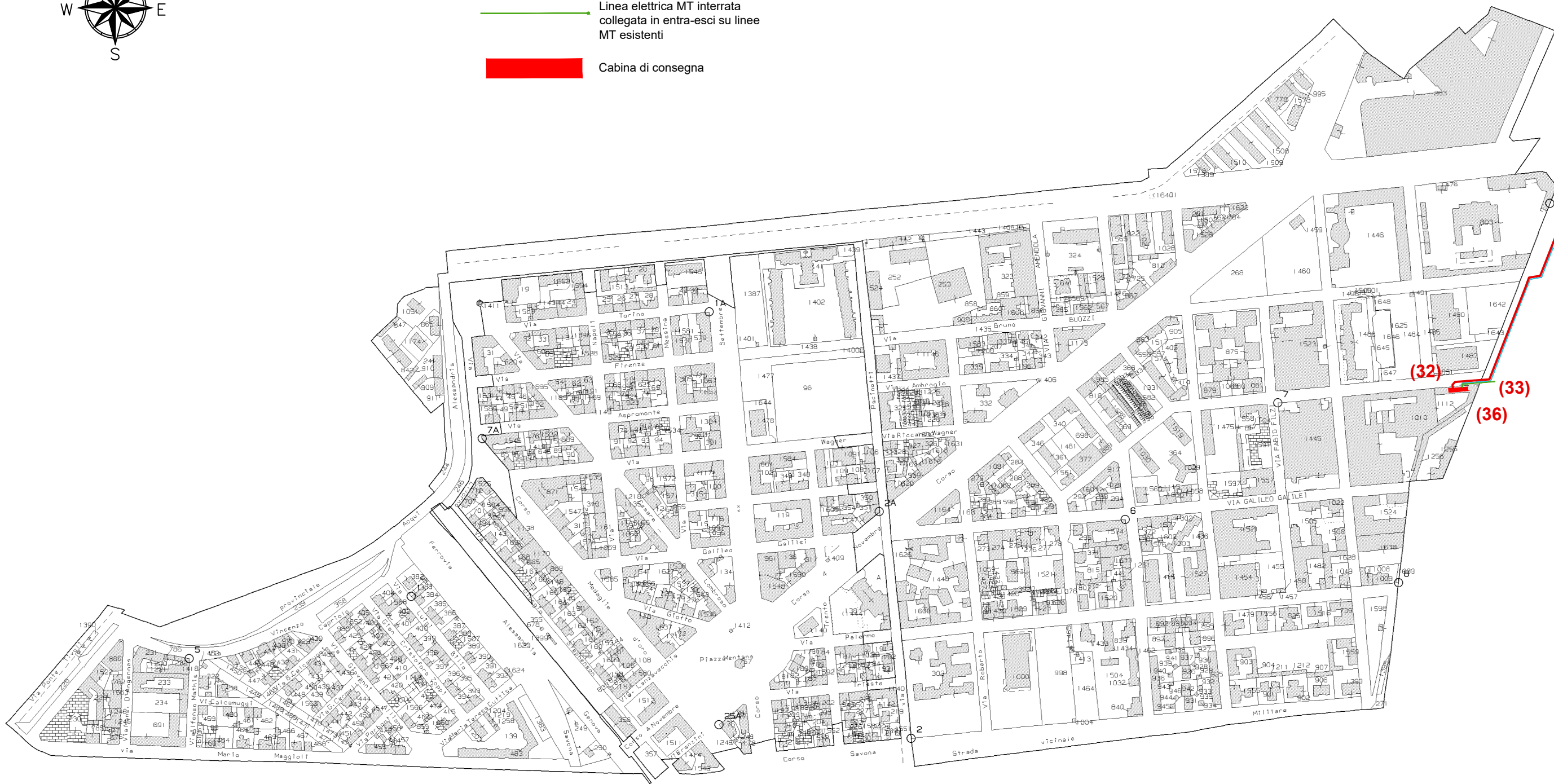
LEGENDA

- Linea elettrica MT interrata
- Linea elettrica BT interrata
- Tributo per fibra ottica

- E-DISTRIBUZIONE
Linea elettrica MT interrata da cabina di consegna a cabina primaria

- E-DISTRIBUZIONE
Linea elettrica MT interrata collegata in entra-esce su linee MT esistenti

- Cabina di consegna



N=6400

E=9500

24-Ott-2022 16:41:45
Protocollo pratica T300305/2022

Scala originale: 1:2000
Dimensione cornice: 1940.000 x 1380.000 metri

Comune: (AL) ALESSANDRIA
Foglio: 118

Catasto terreni
Visura attuale per immobile
Situazione degli atti informatizzati al 13/12/2022



Immobile di catasto terreni



Causali di aggiornamento ed annotazioni

Informazioni riportate negli atti del catasto al 13/12/2022

Dati identificativi: Comune di ALESSANDRIA (A182) (AL)

Foglio 183 Particella 304

Classamento:

Particella con destinazione: AUTOVIA SP

Superficie: 14.322 m²

Ultimo atto di aggiornamento: Impianto meccanografico del 20/06/1984

> **Dati identificativi**

Comune di ALESSANDRIA (A182) (AL)

Foglio 183 Particella 304

Partita: 25622

Impianto meccanografico del 20/06/1984

> **Dati di classamento**

Particella con destinazione: AUTOVIA SP

Superficie: 14.322 m²

Impianto meccanografico del 20/06/1984

> **Intestazione attuale dell'immobile - totale intestati: 1**

> **1. SOCIETA' AUTOSTRADA TORINO ALESSANDRIA
PIACENZA S.P.A.(S.A.T.A.P.)
(CF 00486040017)**

Sede in TORINO (TO)

Diritto di: Proprieta' per 1/1 (deriva dall'atto 1)

1. SCRITTURA PRIVATA del 22/12/1975 Pubblico ufficiale GABEI ROBERTO Sede ALESSANDRIA (AL) Repertorio n. 19029 - UR Sede ALESSANDRIA (AL) Registrazione n. 20775 registrato in data 29/12/1975 - Voltura n. 1712.1/1977 - Pratica n. AL0193741 in atti dal 11/09/2014

Visura telematica

Tributi speciali: Euro 0,90

Catasto terreni
Visura attuale per immobile
Situazione degli atti informatizzati al 13/12/2022



Immobile di catasto terreni



Causali di aggiornamento ed annotazioni

Informazioni riportate negli atti del catasto al 13/12/2022

Dati identificativi: Comune di ALESSANDRIA (A182) (AL)

Foglio 186 Particella 156

Classamento:

Particella con destinazione: AUTOVIA SP

Superficie: 2.350 m²

Ultimo atto di aggiornamento: Impianto meccanografico del 20/06/1984

> **Dati identificativi**

Comune di ALESSANDRIA (A182) (AL)

Foglio 186 Particella 156

Partita: 25622

Impianto meccanografico del 20/06/1984

> **Dati di classamento**

Particella con destinazione: AUTOVIA SP

Superficie: 2.350 m²

Impianto meccanografico del 20/06/1984

> **Intestazione attuale dell'immobile - totale intestati: 1**

> **1. SOCIETA' AUTOSTRADA TORINO ALESSANDRIA
PIACENZA S.P.A.(S.A.T.A.P.)
(CF 00486040017)**

Sede in TORINO (TO)

Diritto di: Proprieta' per 1/1 (deriva dall'atto 1)

1. SCRITTURA PRIVATA del 22/12/1975 Pubblico ufficiale GABEI ROBERTO Sede ALESSANDRIA (AL) Repertorio n. 19029 - UR Sede ALESSANDRIA (AL) Registrazione n. 20775 registrato in data 29/12/1975 - Voltura n. 1712.1/1977 - Pratica n. AL0193741 in atti dal 11/09/2014

Visura telematica

Tributi speciali: Euro 0,90

Catasto terreni
Visura attuale per immobile
Situazione degli atti informatizzati al 13/12/2022



Immobile di catasto terreni



Causali di aggiornamento ed annotazioni

Informazioni riportate negli atti del catasto al 13/12/2022

Dati identificativi: Comune di ALESSANDRIA (A182) (AL)

Foglio 187 Particella 52

Classamento:

Redditi: dominicale Euro 17,27

agrario Euro 12,56

Particella con qualità: SEMIN ARBOR di classe 3

Superficie: 1.520 m²

Ultimo atto di aggiornamento: VARIAZIONE D'UFFICIO del 23/09/2011 Pratica n. AL0080855 in atti dal 26/03/2012 (n. 179.1/2012)

Annotazioni: RIPRISTINO PER ATTRIBUZIONE RENDITA PRESUNTA

> **Dati identificativi**

Comune di ALESSANDRIA (A182) (AL)

Foglio 187 Particella 52

FRAZIONAMENTO in atti dal 21/09/1989 (n. 65980)

Annotazione di immobile: MIGLIORE PRECISAZIONE DI SUPERFICIE

> **Dati di classamento**

Redditi: dominicale Euro 17,27

agrario Euro 12,56

Particella con qualità: SEMIN ARBOR di classe 3

Superficie: 1.520 m²

VARIAZIONE D'UFFICIO del 23/09/2011 Pratica n. AL0080855 in atti dal 26/03/2012 (n. 179.1/2012)

Annotazioni: RIPRISTINO PER ATTRIBUZIONE RENDITA PRESUNTA

> **Intestazione attuale dell'immobile - totale intestati: 1**

> **1. AMMINISTRAZIONE PROVINCIALE DI ALESSANDRIA (CF 80003870062)**

Sede in ALESSANDRIA (AL)

Diritto di: Proprieta' per 1000/1000 (deriva dall'atto 1)

1. VARIAZIONE D'UFFICIO del 23/09/2011 registrato in data - n. 179.1/2012 - Pratica n. AL0080855 in atti dal 26/03/2012

Visura telematica

Tributi speciali: Euro 0,90

Catasto terreni
Visura attuale per immobile
Situazione degli atti informatizzati al 13/12/2022



Immobile di catasto terreni



Causali di aggiornamento ed annotazioni

Informazioni riportate negli atti del catasto al 13/12/2022

Dati identificativi: Comune di **ALESSANDRIA (A182) (AL)**
Foglio **187** Particella **51**

Classamento:

Redditi: dominicale **Euro 10,85**
agrario **Euro 8,13**

Particella con qualità: **VIGNETO** di classe **3**

Superficie: **1.500 m²**

Ultimo atto di aggiornamento: VARIAZIONE D'UFFICIO del 23/09/2011 Pratica n. AL0080855 in atti dal 26/03/2012 (n. 179.1/2012)

Annotazioni: RIPRISTINO PER ATTRIBUZIONE RENDITA PRESUNTA

> **Dati identificativi**

Comune di **ALESSANDRIA (A182) (AL)**
Foglio **187** Particella **51**

FRAZIONAMENTO in atti dal 21/09/1989 (n. 65980)
Annotazione di immobile: MIGLIORE PRECISAZIONE
DI SUPERFICIE

> **Dati di classamento**

Redditi: dominicale **Euro 10,85**
agrario **Euro 8,13**

Particella con qualità: **VIGNETO** di classe **3**

Superficie: **1.500 m²**

VARIAZIONE D'UFFICIO del 23/09/2011 Pratica n. AL0080855 in atti dal 26/03/2012 (n. 179.1/2012)

Annotazioni: RIPRISTINO PER ATTRIBUZIONE
RENDITA PRESUNTA

> **Intestazione attuale dell'immobile - totale intestati: 1**

> **1. AMMINISTRAZIONE PROVINCIALE DI
ALESSANDRIA
(CF 80003870062)**
Sede in ALESSANDRIA (AL)
Diritto di: Proprieta' per 1000/1000 (deriva dall'atto
1)

1. VARIAZIONE D'UFFICIO del 23/09/2011 registrato
in data - n. 179.1/2012 - Pratica n. AL0080855 in atti
dal 26/03/2012



Direzione Provinciale di Alessandria
Ufficio Provinciale - Territorio
Servizi Catastali

Data: **13/12/2022**
Ora: **16:06:52**
Numero Pratica: **T344514/2022**
Pag: **2 - Fine**

Visura telematica

Tributi speciali: Euro 0,90

Catasto terreni
Visura attuale per immobile
Situazione degli atti informatizzati al 13/12/2022



Immobile di catasto terreni



Causali di aggiornamento ed annotazioni

Informazioni riportate negli atti del catasto al 13/12/2022

Dati identificativi: Comune di ALESSANDRIA (A182) (AL)

Foglio 197 Particella 67

Classamento:

Redditi: dominicale Euro 1,49 Lire 2.880

agrario Euro 1,05 Lire 2.040

Particella con qualità: SEMIN ARBOR di classe 2

Superficie: 120 m²

Ultimo atto di aggiornamento: FRAZIONAMENTO del 11/03/1980 in atti dal 28/06/1993 (n. 659.4/1980)

> **Dati identificativi**

Comune di ALESSANDRIA (A182) (AL)

Foglio 197 Particella 67

Partita: 50372

FRAZIONAMENTO del 11/03/1980 in atti dal
28/06/1993 (n. 659.4/1980)

> **Dati di classamento**

Redditi: dominicale Euro 1,49 Lire 2.880

agrario Euro 1,05 Lire 2.040

Particella con qualità: SEMIN ARBOR di classe 2

Superficie: 120 m²

FRAZIONAMENTO del 11/03/1980 in atti dal
28/06/1993 (n. 659.4/1980)

> **Intestazione attuale dell'immobile - totale intestati: 1**

> **1. AMMINISTRAZIONE PROVINCIALE DI
ALESSANDRIA
(CF 80003870062)**

Sede in ALESSANDRIA (AL)

Diritto di: Proprieta' per 1000/1000 (deriva dall'atto
1)

1. Atto del 04/02/1981 Pubblico ufficiale EZIO BELLIN
SEGRET Sede ALESSANDRIA (AL) Repertorio n.
1706 - UR Sede ALESSANDRIA (AL) Registrazione
Volume 1 n. 695 registrato in data 17/02/1981 - n.
2314.1/1981 in atti dal 29/06/1993



Direzione Provinciale di Alessandria
Ufficio Provinciale - Territorio
Servizi Catastali

Data: **13/12/2022**
Ora: **16:07:47**
Numero Pratica: **T345213/2022**
Pag: **2 - Fine**

Visura telematica

Tributi speciali: Euro 0,90

Catasto terreni
Visura attuale per immobile
Situazione degli atti informatizzati al 13/12/2022



Immobile di catasto terreni



Causali di aggiornamento ed annotazioni

Informazioni riportate negli atti del catasto al 13/12/2022

Dati identificativi: Comune di ALESSANDRIA (A182) (AL)

Foglio 193 Particella 153

Classamento:

Redditi: dominicale Euro 32,39

agrario Euro 22,94

Particella con qualità: SEMIN ARBOR di classe 1

Superficie: 2.613 m²

Ultimo atto di aggiornamento: FRAZIONAMENTO del 14/09/2007 Pratica n. AL0351626 in atti dal 14/09/2007 (n. 351626.1/2007)

> **Dati identificativi**

Comune di ALESSANDRIA (A182) (AL)

Foglio 193 Particella 153

FRAZIONAMENTO del 14/09/2007 Pratica n. AL0351626 in atti dal 14/09/2007 (n. 351626.1/2007)

> **Dati di classamento**

Redditi: dominicale Euro 32,39

agrario Euro 22,94

Particella con qualità: SEMIN ARBOR di classe 1

Superficie: 2.613 m²

FRAZIONAMENTO del 14/09/2007 Pratica n. AL0351626 in atti dal 14/09/2007 (n. 351626.1/2007)

> **Intestazione attuale dell'immobile - totale intestati: 1**

> **1. PROVINCIA DI ALESSANDRIA (CF 80003870062)**

Sede in ALESSANDRIA (AL)

Diritto di: Proprieta' per 1/1 (deriva dall'atto 1)

1. Atto amministrativo DECRETO (DISPOSIZIONI DELLE AUTORITA') del 26/07/2010 Pubblico ufficiale PROVINCIA DI AL Sede ALESSANDRIA (AL) Repertorio n. 99227 - AP Sede RIVOLI (TO) Registrazione Volume 3 n. 745 registrato in data 09/08/2010 - DETERMINAZIONE DI ESPROPRIAZIONE Voltura n. 9811.1/2010 - Pratica n. AL0223892 in atti dal 18/08/2010



Direzione Provinciale di Alessandria
Ufficio Provinciale - Territorio
Servizi Catastali

Data: **13/12/2022**
Ora: **16:08:51**
Numero Pratica: **T346116/2022**
Pag: **2 - Fine**

Visura telematica

Tributi speciali: Euro 0,90

Catasto terreni
Visura attuale per immobile
Situazione degli atti informatizzati al 13/12/2022



Immobile di catasto terreni



Causali di aggiornamento ed annotazioni

Informazioni riportate negli atti del catasto al 13/12/2022

Dati identificativi: Comune di **ALESSANDRIA (A182) (AL)**
Foglio **127** Particella **6**

Classamento:

Redditi: dominicale **Euro 5,61 Lire 10.860**
agrario **Euro 0,75 Lire 1.448**

Particella con qualità: **PASCOLO** di classe **U**

Superficie: **7.240 m²**

Ultimo atto di aggiornamento: Impianto meccanografico del 20/06/1984

> **Dati identificativi**

Comune di **ALESSANDRIA (A182) (AL)**
Foglio **127** Particella **6**
Partita: **17411**

Impianto meccanografico del 20/06/1984

> **Dati di classamento**

Redditi: dominicale **Euro 5,61 Lire 10.860**
agrario **Euro 0,75 Lire 1.448**

Particella con qualità: **PASCOLO** di classe **U**

Superficie: **7.240 m²**

Impianto meccanografico del 20/06/1984

> **Intestazione attuale dell'immobile - totale intestati: 1**

> **1. DEMANIO DELLO STATO AZIENDA
AUTONOMA STATALE DELLA STRADA CON
SEDE IN TORINO**

Diritto di: Proprieta' per 1000/1000 (deriva dall'atto
1)

1. Impianto meccanografico del 20/06/1984



Direzione Provinciale di Alessandria
Ufficio Provinciale - Territorio
Servizi Catastali

Data: 13/12/2022
Ora: 16:09:50
Numero Pratica: T346840/2022
Pag: 2 - Fine

Tributi speciali: Euro 0,90

Catasto terreni
Visura attuale per immobile
Situazione degli atti informatizzati al 13/12/2022



Immobile di catasto terreni



Causali di aggiornamento ed annotazioni

Informazioni riportate negli atti del catasto al 13/12/2022

Dati identificativi: Comune di **ALESSANDRIA (A182) (AL)**
Foglio **127** Particella **509**

Classamento:

Redditi: dominicale **Euro 37,31**
agrario **Euro 29,50**

Particella con qualità: **SEMINATIVO** di classe 1

Superficie: **3.360 m²**

Ultimo atto di aggiornamento: FRAZIONAMENTO del 02/10/2018 Pratica n. AL0102079 in atti dal 02/10/2018 presentato il 01/10/2018 (n. 102079.1/2018)

> **Dati identificativi**

Comune di **ALESSANDRIA (A182) (AL)**
Foglio **127** Particella **509**

FRAZIONAMENTO del 02/10/2018 Pratica n. AL0102079 in atti dal 02/10/2018 presentato il 01/10/2018 (n. 102079.1/2018)

> **Dati di classamento**

Redditi: dominicale **Euro 37,31**
agrario **Euro 29,50**

Particella con qualità: **SEMINATIVO** di classe 1

Superficie: **3.360 m²**

FRAZIONAMENTO del 02/10/2018 Pratica n. AL0102079 in atti dal 02/10/2018 presentato il 01/10/2018 (n. 102079.1/2018)

> **Intestazione attuale dell'immobile - totale intestati: 1**

> **1. ALESSANDRIA 2000 S.R.L.**
(CF 01400150189)

Sede in MEZZANA BIGLI (PV)

Diritto di: Proprieta' per 1/1 (deriva dall'atto 1)

1. FRAZIONAMENTO del 02/10/2018 Pratica n. AL0102079 in atti dal 02/10/2018 presentato il 01/10/2018 (n. 102079.1/2018)

Visura telematica

Tributi speciali: Euro 0,90

Catasto terreni
Visura attuale per immobile
Situazione degli atti informatizzati al 13/12/2022



Immobile di catasto terreni



Causali di aggiornamento ed annotazioni

Informazioni riportate negli atti del catasto al 13/12/2022

Dati identificativi: Comune di **ALESSANDRIA (A182) (AL)**

Foglio **127** Particella **465**

Classamento:

Particella con destinazione: **ENTE URBANO**

Superficie: **9.489 m²**

Ultimo atto di aggiornamento: Tipo Mappale del 08/08/2018 Pratica n. AL0084657 in atti dal 08/08/2018 presentato il 08/08/2018 (n. 84657.2/2018)

> **Dati identificativi**

Comune di **ALESSANDRIA (A182) (AL)**

Foglio **127** Particella **465**

Aree di enti urbani e promiscui - Partita speciale 1

Unità immobiliari corrispondenti al catasto fabbricati

Comune di **ALESSANDRIA (A182) (AL)**

Foglio **127** Particella **465**

Tipo Mappale del 08/08/2018 Pratica n. AL0084657 in atti dal 08/08/2018 presentato il 08/08/2018 (n. 84657.1/2018)

Annotazione di immobile: COMPRENDE IL FG. 127 N. 470,473,477,489,491,497,500,503

> **Dati di classamento**

Particella con destinazione: **ENTE URBANO**

Superficie: **9.489 m²**

Tipo Mappale del 08/08/2018 Pratica n. AL0084657 in atti dal 08/08/2018 presentato il 08/08/2018 (n. 84657.2/2018)

Visura telematica

Tributi speciali: Euro 0,90

Catasto fabbricati
Visura attuale per immobile
Situazione degli atti informatizzati al 13/12/2022



Immobile di catasto fabbricati



Causali di aggiornamento ed annotazioni

Informazioni riportate negli atti del catasto al 13/12/2022

Dati identificativi: Comune di ALESSANDRIA (A182) (AL)

Foglio 127 Particella 465

Classamento:

Categoria F/1^a), Consistenza 9489 m²

Indirizzo: VIA PIAVE n. SNC Piano T

Ultimo atto di aggiornamento: COSTITUZIONE del 17/08/2018 Pratica n. AL0086438 in atti dal 20/08/2018 COSTITUZIONE (n. 920.1/2018)

> **Dati identificativi**

Comune di ALESSANDRIA (A182) (AL)

Foglio 127 Particella 465

COSTITUZIONE del 17/08/2018 Pratica n. AL0086438
in atti dal 20/08/2018 COSTITUZIONE (n. 920.1/2018)

Particelle corrispondenti al catasto terreni

Comune di ALESSANDRIA (A182) (AL)

Foglio 127 Particella 465

> **Indirizzo**

VIA PIAVE n. SNC Piano T

COSTITUZIONE del 17/08/2018 Pratica n. AL0086438
in atti dal 20/08/2018 COSTITUZIONE (n. 920.1/2018)

> **Dati di classamento**

Categoria F/1^a), Consistenza 9489 m²

COSTITUZIONE del 17/08/2018 Pratica n. AL0086438
in atti dal 20/08/2018 COSTITUZIONE (n. 920.1/2018)

> Intestazione attuale dell'immobile - totale intestati: 1

> 1. BLUE SOCIETA' DI GESTIONE DEL
RISPARMIO SOCIETA' PER AZIONI
(CF 10219881009)

Sede in MILANO (MI)

Diritto di: Proprieta' per 1/1 (deriva dall'atto 1)

1. Atto del 18/10/2022 Pubblico ufficiale RADAELLI
ALESSANDRIA Sede MILANO (MI) Repertorio n. 13442
registrato in data - CONFERIMENTO IN SOCIETA'
Nota presentata con Modello Unico n. 6426.1/2022
Reparto PI di ALESSANDRIA in atti dal 24/10/2022

Visura telematica

Tributi speciali: Euro 0,90

Legenda

a) F/1: Area urbana

Catasto terreni
Visura attuale per immobile
Situazione degli atti informatizzati al 13/12/2022



Immobile di catasto terreni



Causali di aggiornamento ed annotazioni

Informazioni riportate negli atti del catasto al 13/12/2022

Dati identificativi: Comune di **ALESSANDRIA (A182) (AL)**

Foglio **127** Particella **508**

Classamento:

Particella con destinazione: **ENTE URBANO**

Superficie: **515 m²**

Ultimo atto di aggiornamento: FRAZIONAMENTO del 14/09/2018 Pratica n. AL0094923 in atti dal 14/09/2018 presentato il 14/09/2018 (n. 94923.1/2018)

> **Dati identificativi**

Comune di **ALESSANDRIA (A182) (AL)**

Foglio **127** Particella **508**

Aree di enti urbani e promiscui - Partita speciale 1

FRAZIONAMENTO del 14/09/2018 Pratica n. AL0094923 in atti dal 14/09/2018 presentato il 14/09/2018 (n. 94923.1/2018)

> **Dati di classamento**

Particella con destinazione: **ENTE URBANO**

Superficie: **515 m²**

FRAZIONAMENTO del 14/09/2018 Pratica n. AL0094923 in atti dal 14/09/2018 presentato il 14/09/2018 (n. 94923.1/2018)

Visura telematica

Tributi speciali: Euro 0,90

Catasto terreni
Visura attuale per immobile
Situazione degli atti informatizzati al 13/12/2022



Immobile di catasto terreni



Causali di aggiornamento ed annotazioni

Informazioni riportate negli atti del catasto al 13/12/2022

Dati identificativi: Comune di **ALESSANDRIA (A182) (AL)**
Foglio **127** Particella **339**

Classamento:

Redditi: dominicale **Euro 101,70**
agrario **Euro 83,44**

Particella con qualità: **SEMINATIVO** di classe **2**
Superficie: **10.098 m²**

Ultimo atto di aggiornamento: Tipo Mappale del 26/06/2013 Pratica n. AL0111678 in atti dal 26/06/2013 presentato il 26/06/2013 PER NUOVA COSTRUZIONE (n. 111678.1/2013)

> **Dati identificativi**

Comune di **ALESSANDRIA (A182) (AL)**
Foglio **127** Particella **339**

Tipo Mappale del 26/06/2013 Pratica n. AL0111678 in atti dal 26/06/2013 presentato il 26/06/2013 PER NUOVA COSTRUZIONE (n. 111678.1/2013)

> **Dati di classamento**

Redditi: dominicale **Euro 101,70**
agrario **Euro 83,44**
Particella con qualità: **SEMINATIVO** di classe **2**
Superficie: **10.098 m²**

Tipo Mappale del 26/06/2013 Pratica n. AL0111678 in atti dal 26/06/2013 presentato il 26/06/2013 PER NUOVA COSTRUZIONE (n. 111678.1/2013)

> **Intestazione attuale dell'immobile - totale intestati: 1**

> **1. COMUNE DI ALESSANDRIA**
(CF 00429440068)
Sede in ALESSANDRIA (AL)
Diritto di: Proprieta' per 1000/1000 (deriva dall'atto 1)

1. TABELLA DI VARIAZIONE del 26/06/2013 registrato in data - presentato il 26/06/2013 PER NUOVA COSTRUZIONE n. 111678.1/2013 - Pratica n. AL0111678 in atti dal 26/06/2013



Direzione Provinciale di Alessandria
Ufficio Provinciale - Territorio
Servizi Catastali

Data: **13/12/2022**
Ora: **16:14:21**
Numero Pratica: **T350357/2022**
Pag: **2 - Fine**

Tributi speciali: Euro 0,90

Catasto terreni
Visura attuale per immobile
Situazione degli atti informatizzati al 13/12/2022



Immobile di catasto terreni



Causali di aggiornamento ed annotazioni

Informazioni riportate negli atti del catasto al 13/12/2022

Dati identificativi: Comune di **ALESSANDRIA (A182) (AL)**
Foglio **127** Particella **371**

Classamento:

Redditi: dominicale **Euro 69,05**
agrario **Euro 56,65**

Particella con qualità: **SEMINATIVO** di classe **2**

Superficie: **6.856 m²**

Ultimo atto di aggiornamento: Tipo Mappale del 05/08/2016 Pratica n. AL0103208 in atti dal 05/08/2016 presentato il 05/08/2016 (n. 103208.1/2016)

> **Dati identificativi**

Comune di **ALESSANDRIA (A182) (AL)**
Foglio **127** Particella **371**

Tipo Mappale del 05/08/2016 Pratica n. AL0103208 in atti dal 05/08/2016 presentato il 05/08/2016 (n. 103208.1/2016)

> **Dati di classamento**

Redditi: dominicale **Euro 69,05**
agrario **Euro 56,65**

Particella con qualità: **SEMINATIVO** di classe **2**

Superficie: **6.856 m²**

Tipo Mappale del 05/08/2016 Pratica n. AL0103208 in atti dal 05/08/2016 presentato il 05/08/2016 (n. 103208.1/2016)

> **Intestazione attuale dell'immobile - totale intestati: 1**

> **1. COMUNE DI ALESSANDRIA (CF 00429440068)**

Sede in ALESSANDRIA (AL)

Diritto di: Proprieta' per 1000/1000 (deriva dall'atto 1)

1. TABELLA DI VARIAZIONE del 05/08/2016 registrato in data - presentato il 05/08/2016 n. 103208.1/2016 - Pratica n. AL0103208 in atti dal 05/08/2016



Direzione Provinciale di Alessandria
Ufficio Provinciale - Territorio
Servizi Catastali

Data: **13/12/2022**
Ora: **16:15:21**
Numero Pratica: **T351179/2022**
Pag: **2 - Fine**

Tributi speciali: Euro 0,90