



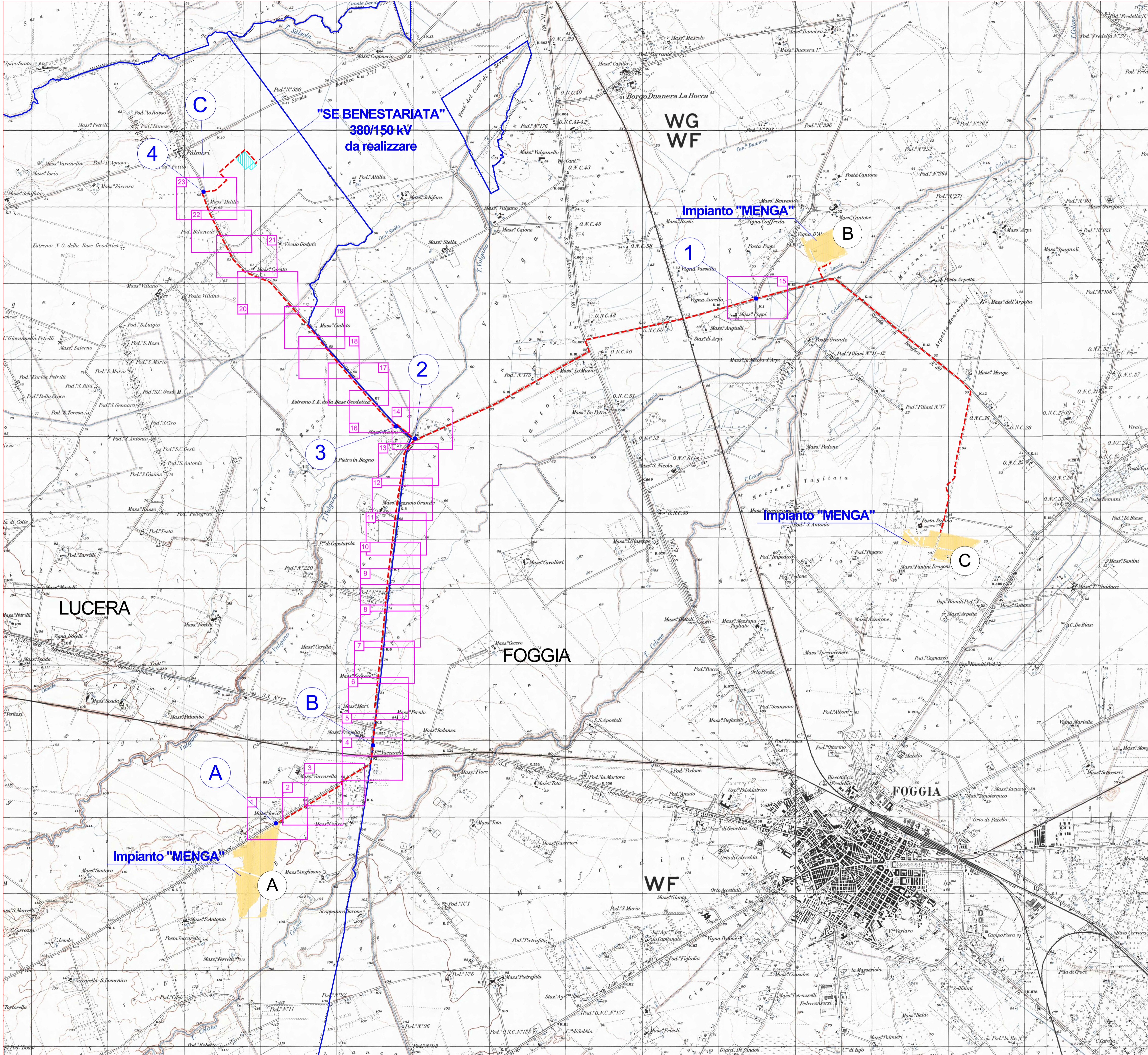


SIMBOLI E LEGENDA

-  Limiti Comunali
-  n. 6 Elettrodotti interrati AT 36 kV di connessione tra l'Impianto di produzione "MENGA" e la SE "BENESTARIATA" 380/150 kV
-  Parallelo S.P. 117
-  Parallelo S.P. 13
-  Attraversamento S.P. 24 al km 03+810
-  Attraversamento S.P. 13 al km 03+809
-  Attraversamento S.P. 13 al km 04+130
-  Attraversamento S.P. 13 al km 16+635



REV.	DESCRIZIONE	DESEG.	CONTROL.	APPROV.	DATA
0					12/2022

Montana Montana SpA
Via Carlo Farini 10, 01100 Viterbo
Tel. +39 0761 818173
Fax +39 0761 298992
www.montana.com
Cap. Soc. 800.000,00 €

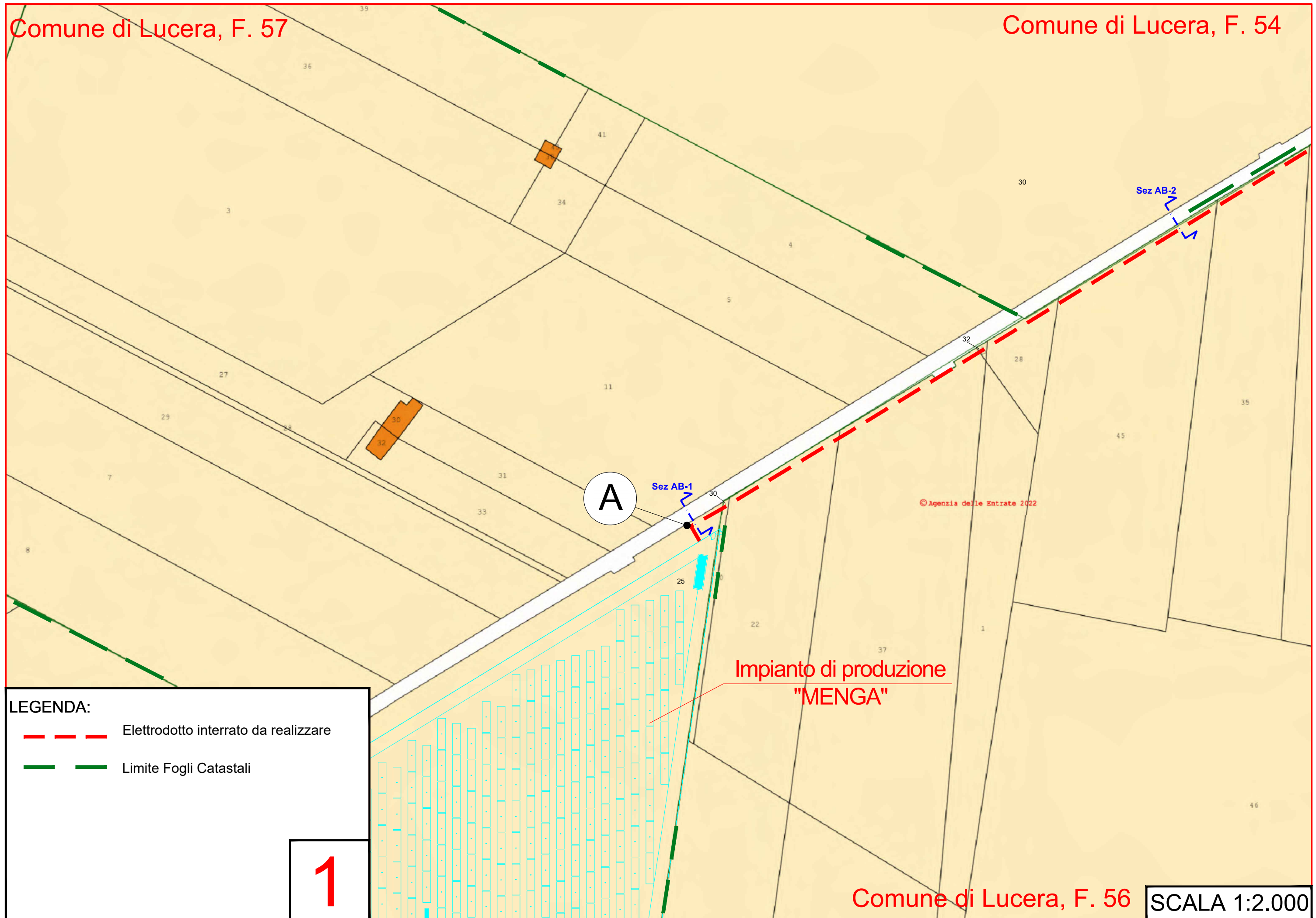
Comittente: **SOLAR CAPITAL 1 S.R.L.**

Progettisti: **ING. LAURA CONTI**
Iscritta all'Ordine degli Ingegneri della Provincia di Pavia al n. 1726



Oggetto: **IMPIANTO FOTOVOLTAICO
POTENZA NOMINALE 76,77 MWp
COMUNE DI FOGGIA-LUCERA (FG)**

Tavolo: **Esecutivi Provincia delle opere di connessione
Inquadramento generale su cartografia IGM** N. Tav. **T31**

Ma. Rif. 2748_5172_FL_VIA_T31_Rev0_Inquadramento catastale
È VIETATA LA RIPRODUZIONE DI QUESTO DOCUMENTO SENZA PREVENTIVA AUTORIZZAZIONE SCRITTA DELLA MONTANA SPA



LEGENDA:



-  Elettrodotto interrato da realizzare
-  Limite Fogli Catastali

1

Impianto di produzione
"MENGA"



LEGENDA:

-  Elettrodotto interrato da realizzare
-  Limite Fogli Catastali

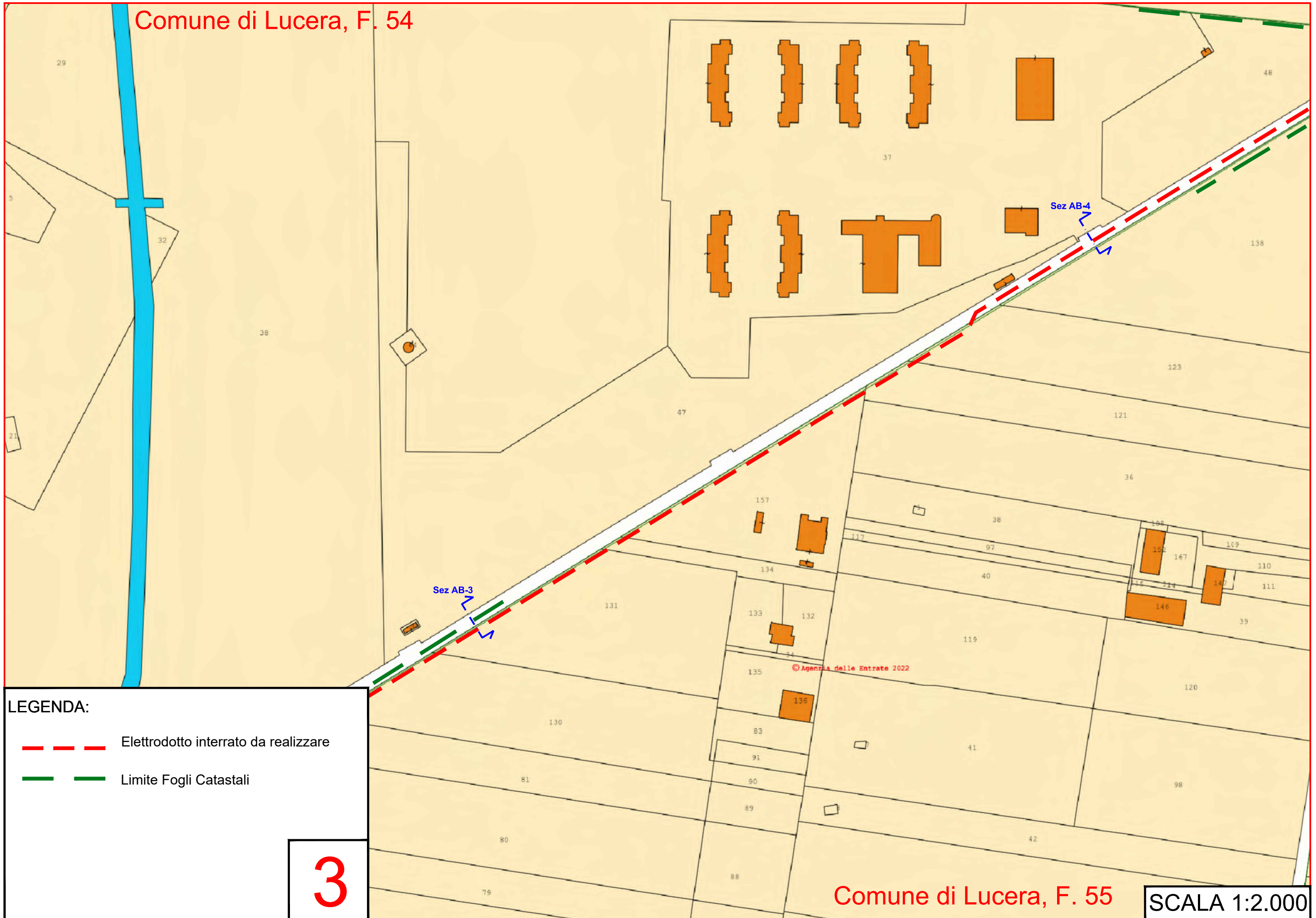
2

Comune di Lucera, F. 56



Comune di Lucera, F. 55

SCALA 1:2.000

Comune di Lucera, F. 54



LEGENDA:

-  Elettrodotto interrato da realizzare
-  Limite Fogli Catastali

3

Comune di Lucera, F. 55

SCALA 1:2.000

Comune di Lucera, F. 53



Comune di Foggia, F. 86

© Agenzia delle Entrate 2022

© Agenzia delle Entrate 2022

F. 54

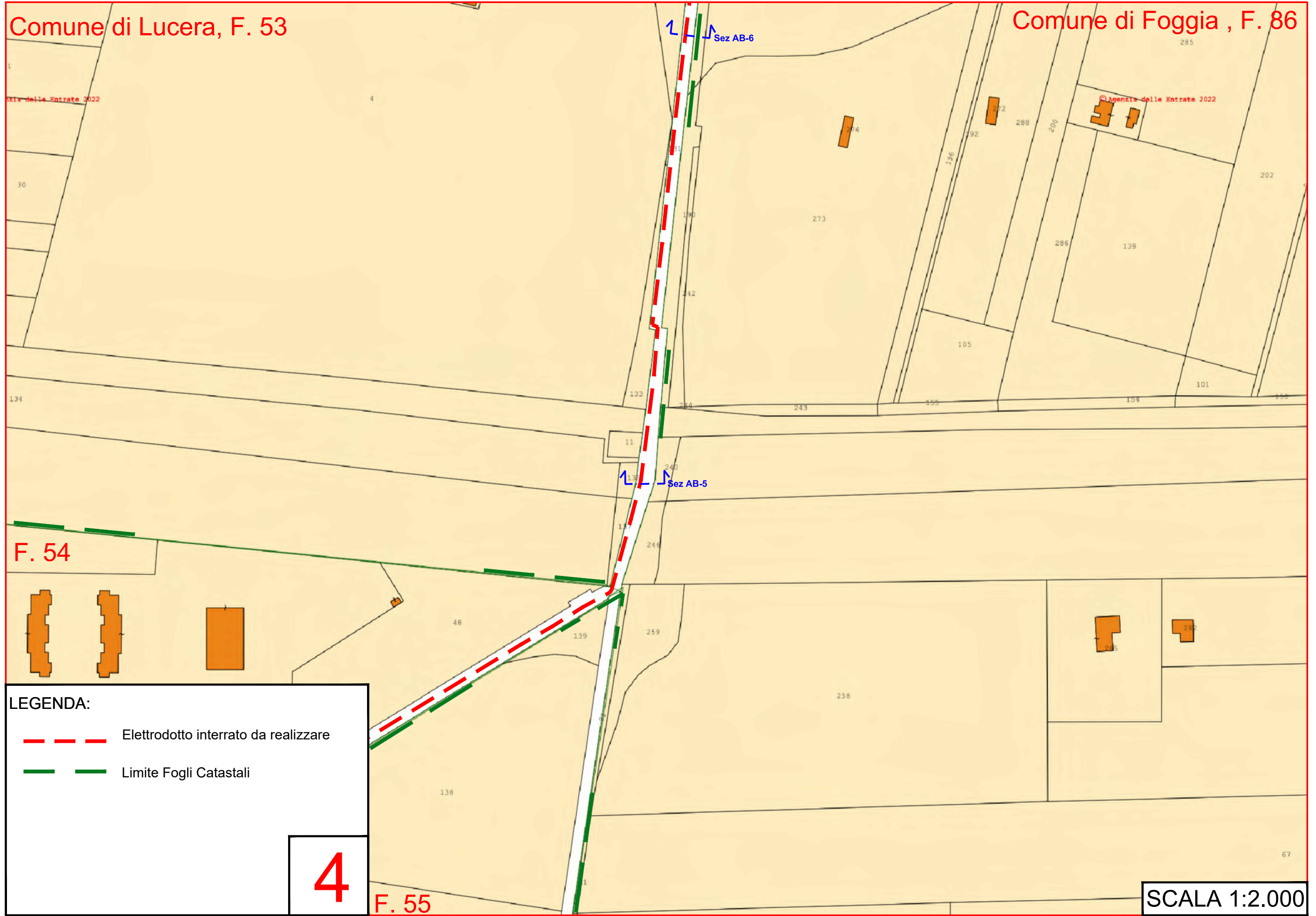
LEGENDA:

-  Elettrodotto interrato da realizzare
-  Limite Fogli Catastali

4

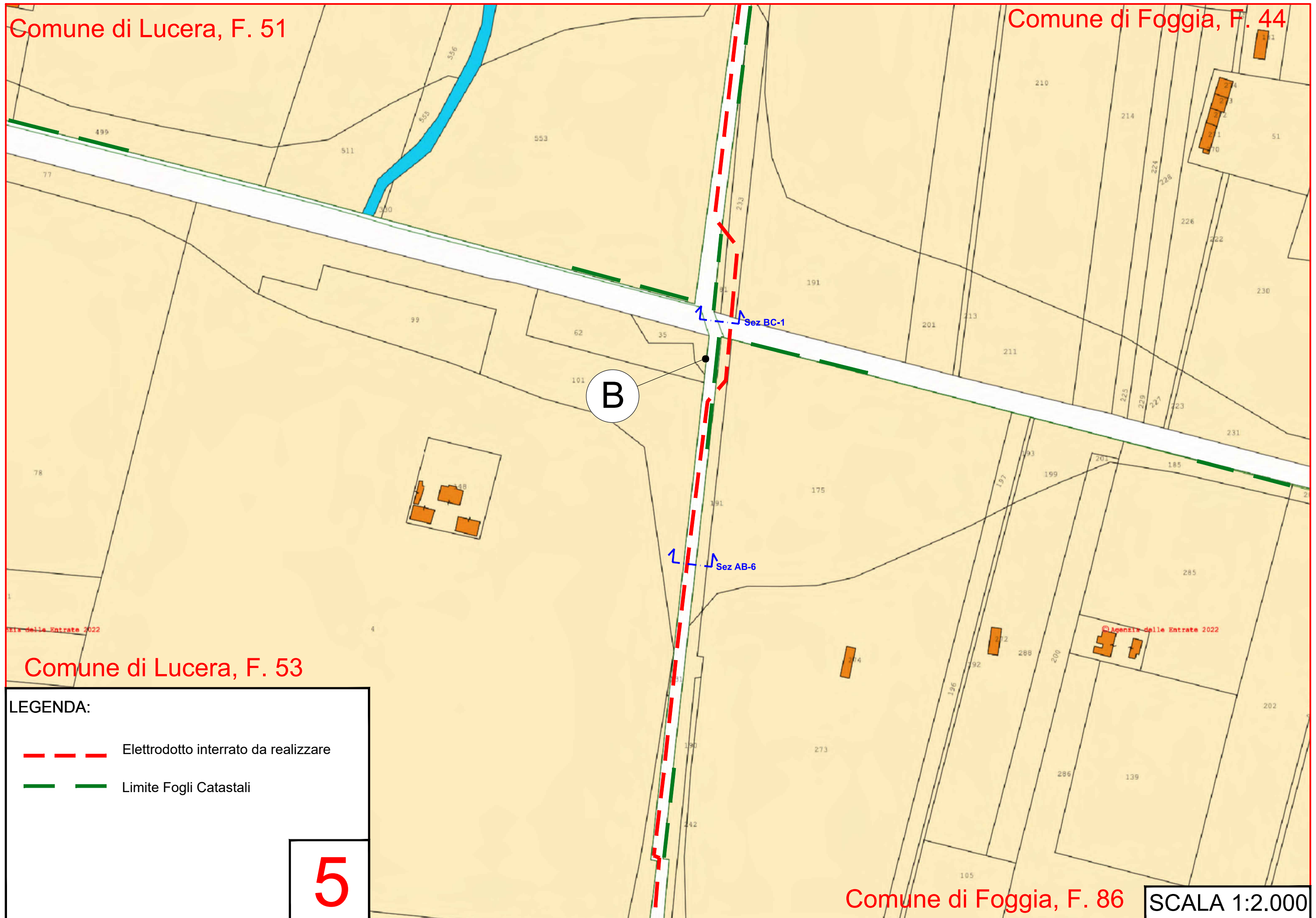
F. 55

SCALA 1:2.000





Comune di Lucera, F. 51

Comune di Foggia, F. 44



LEGENDA:

-  Elettrodotto interrato da realizzare
-  Limite Fogli Catastali

5

Comune di Foggia, F. 86



SCALA 1:2.000

Comune di Lucera, F. 51

Comune di Foggia, F. 44

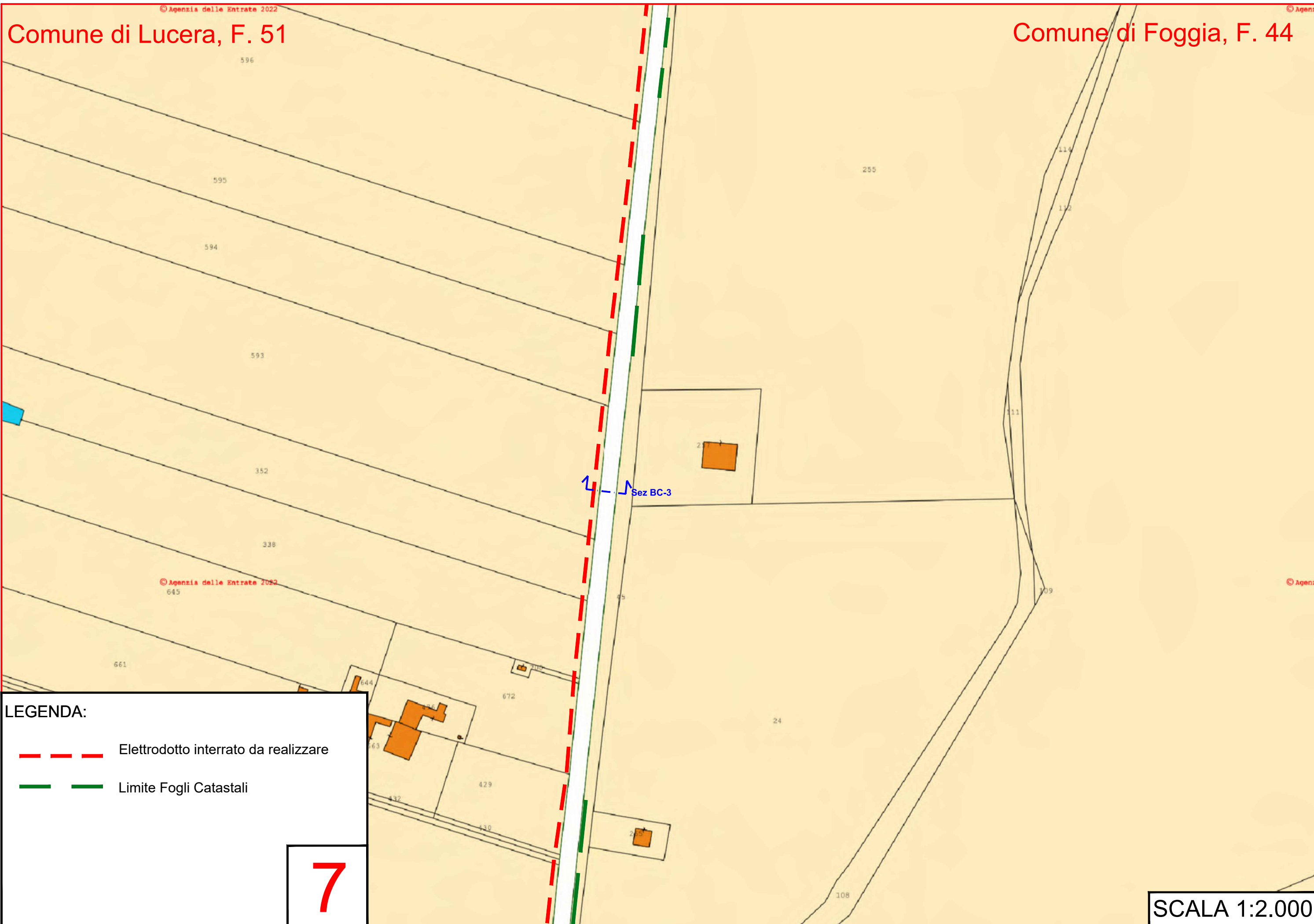


LEGENDA:

-  Elettrodotto interrato da realizzare
-  Limite Fogli Catastali

6

SCALA 1:2.000



LEGENDA:

- Elettrodotto interrato da realizzare
- Limite Fogli Catastali

7

SCALA 1:2.000

Comune di Lucera, F. 51

Comune di Foggia, F. 44



Comune di Lucera, F. 51

Comune di Foggia, F. 43



LEGENDA:

- Elettrodotto interrato da realizzare
- - - Limite Fogli Catastali

9

Comune di Foggia, F. 44

SCALA 1:2.000

93

147

407

Sez BC-7

19

21

408

20

22

11



125

Sez BC-6

25

1

LEGENDA:

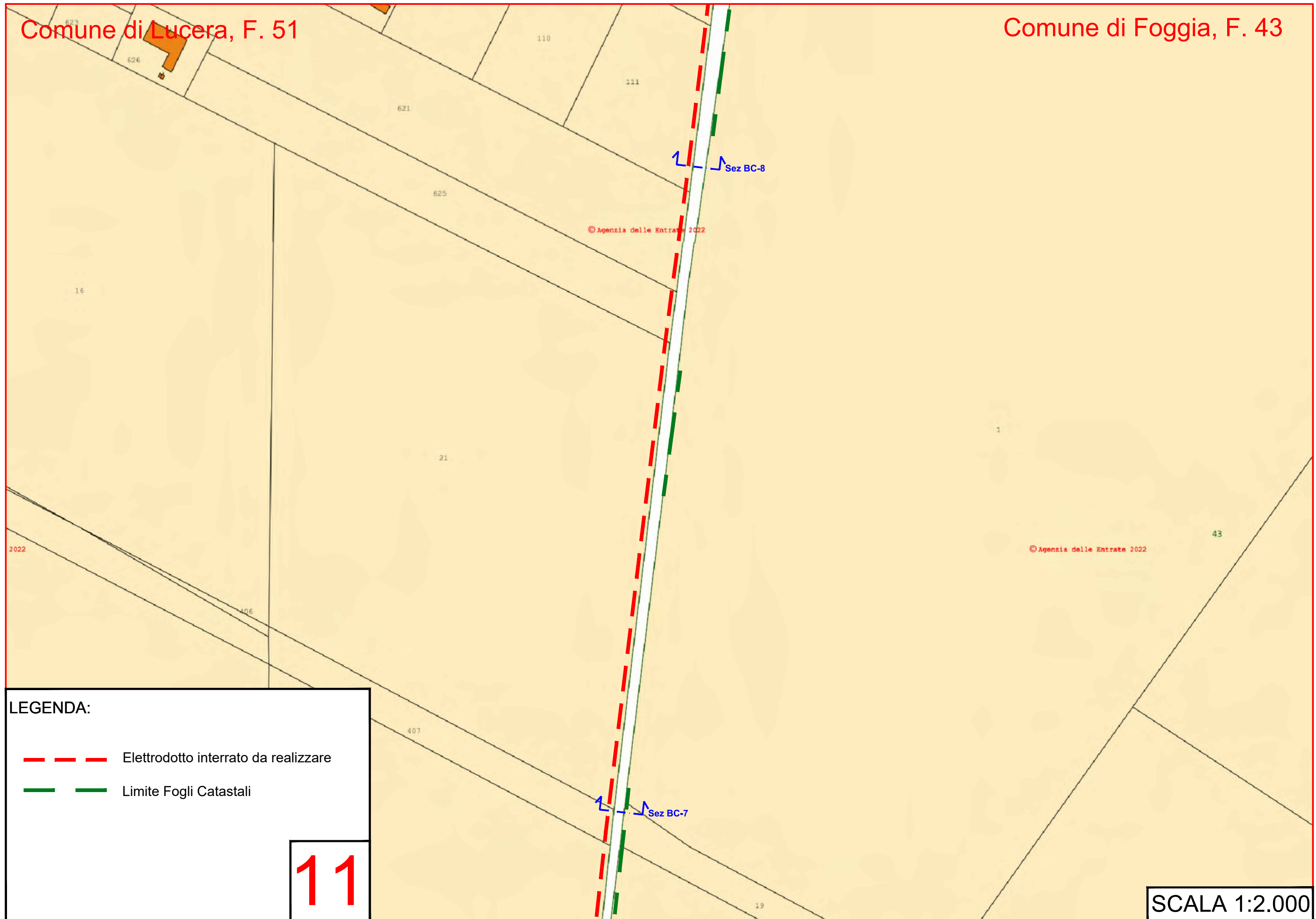
-  Elettrodotto interrato da realizzare
-  Limite Fogli Catastali

10

SCALA 1:2.000

Comune di Lucera, F. 51

Comune di Foggia, F. 43



LEGENDA:

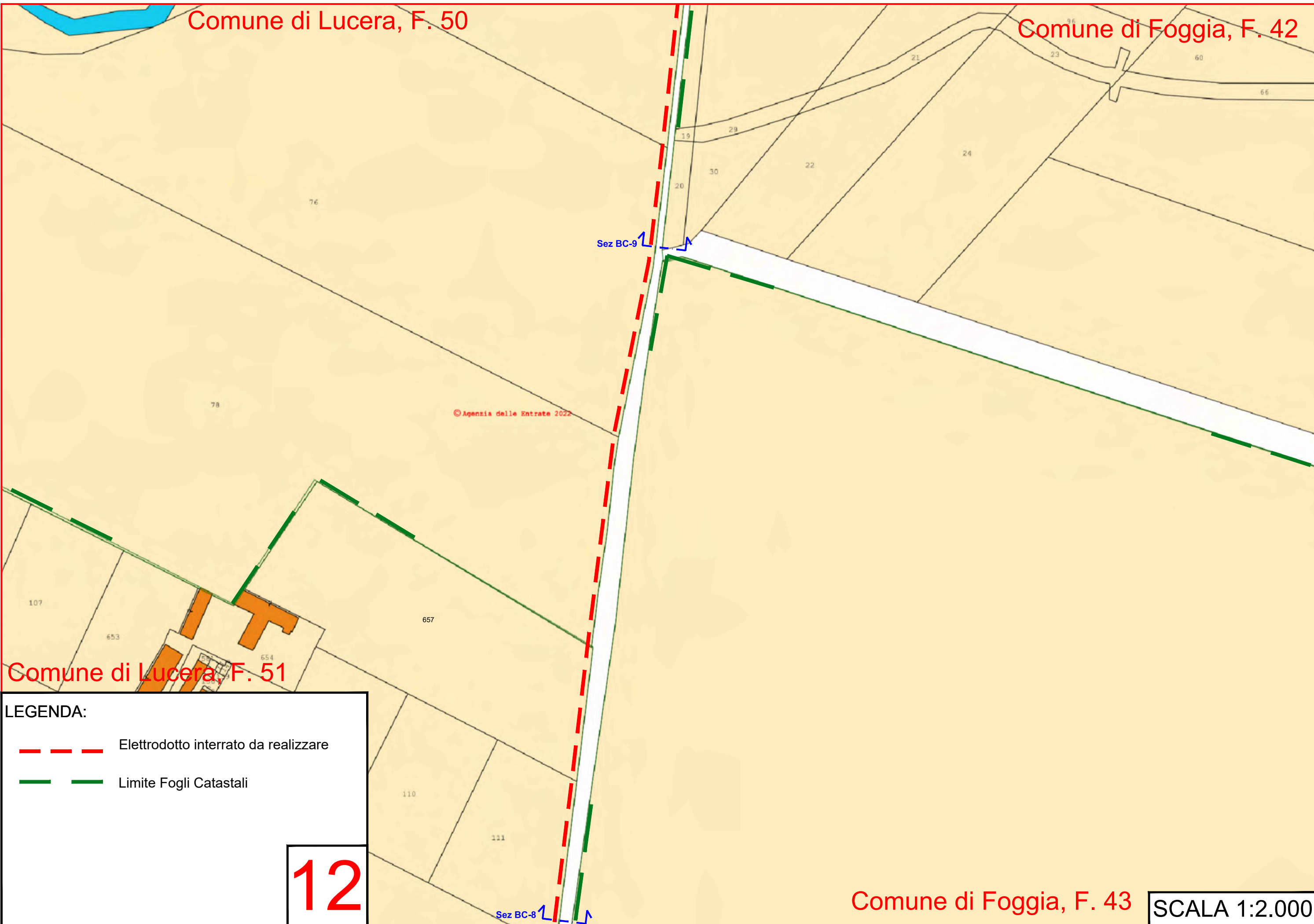
- Elettrodotto interrato da realizzare
- Limite Fogli Catastali

11

SCALA 1:2.000

Comune di Lucera, F. 50



Comune di Foggia, F. 42



© Agenzia delle Entrate 2022

Comune di Lucera, F. 51

LEGENDA:

-  Elettrodotto interrato da realizzare
-  Limite Fogli Catastali

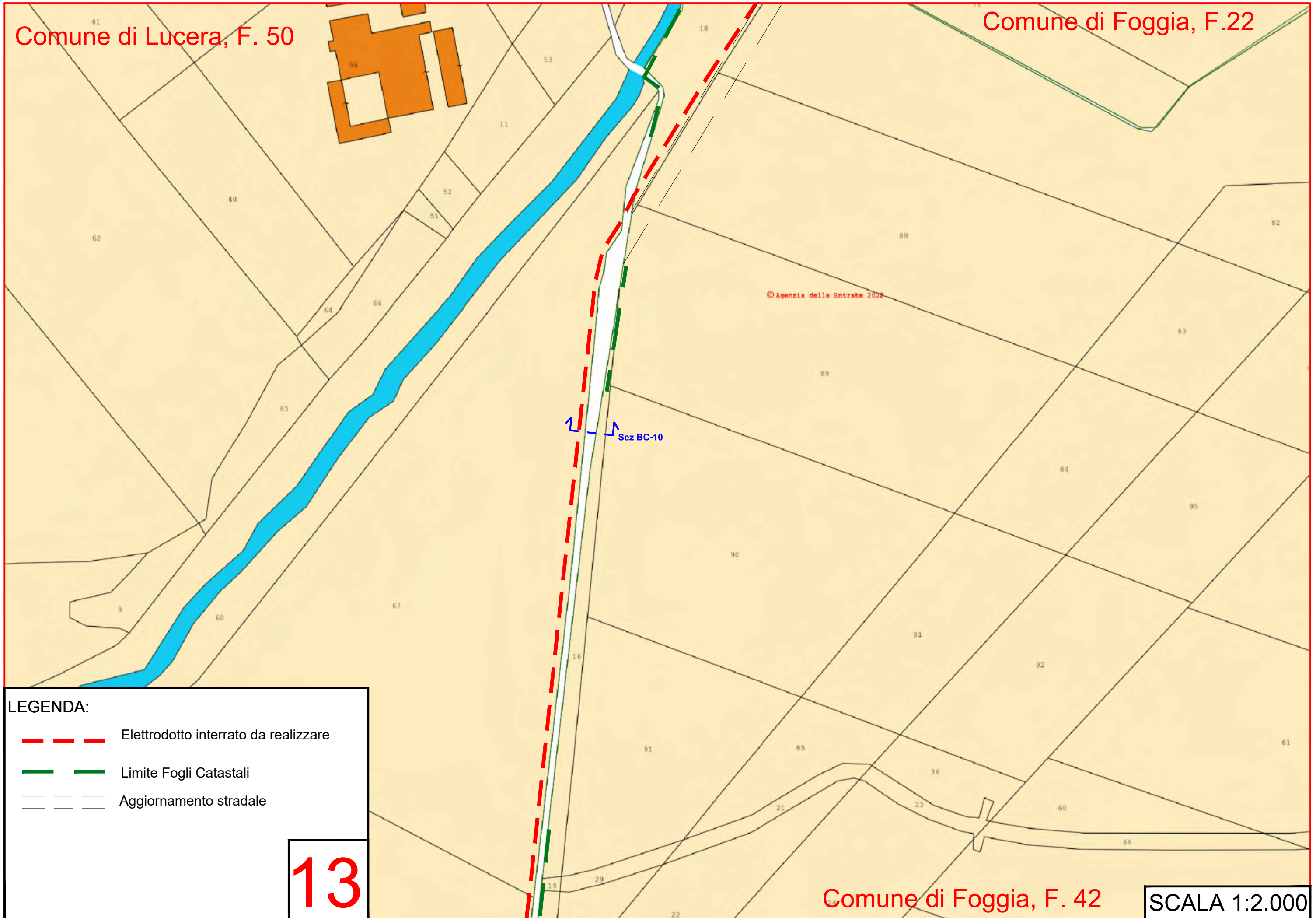
12

Comune di Foggia, F. 43

SCALA 1:2.000

Comune di Lucera, F. 50




Comune di Foggia, F.22



© Agenzia delle Entrate 2022

Sez BC-10

LEGENDA:

-  Elettrodotto interrato da realizzare
-  Limite Fogli Catastali
-  Aggiornamento stradale

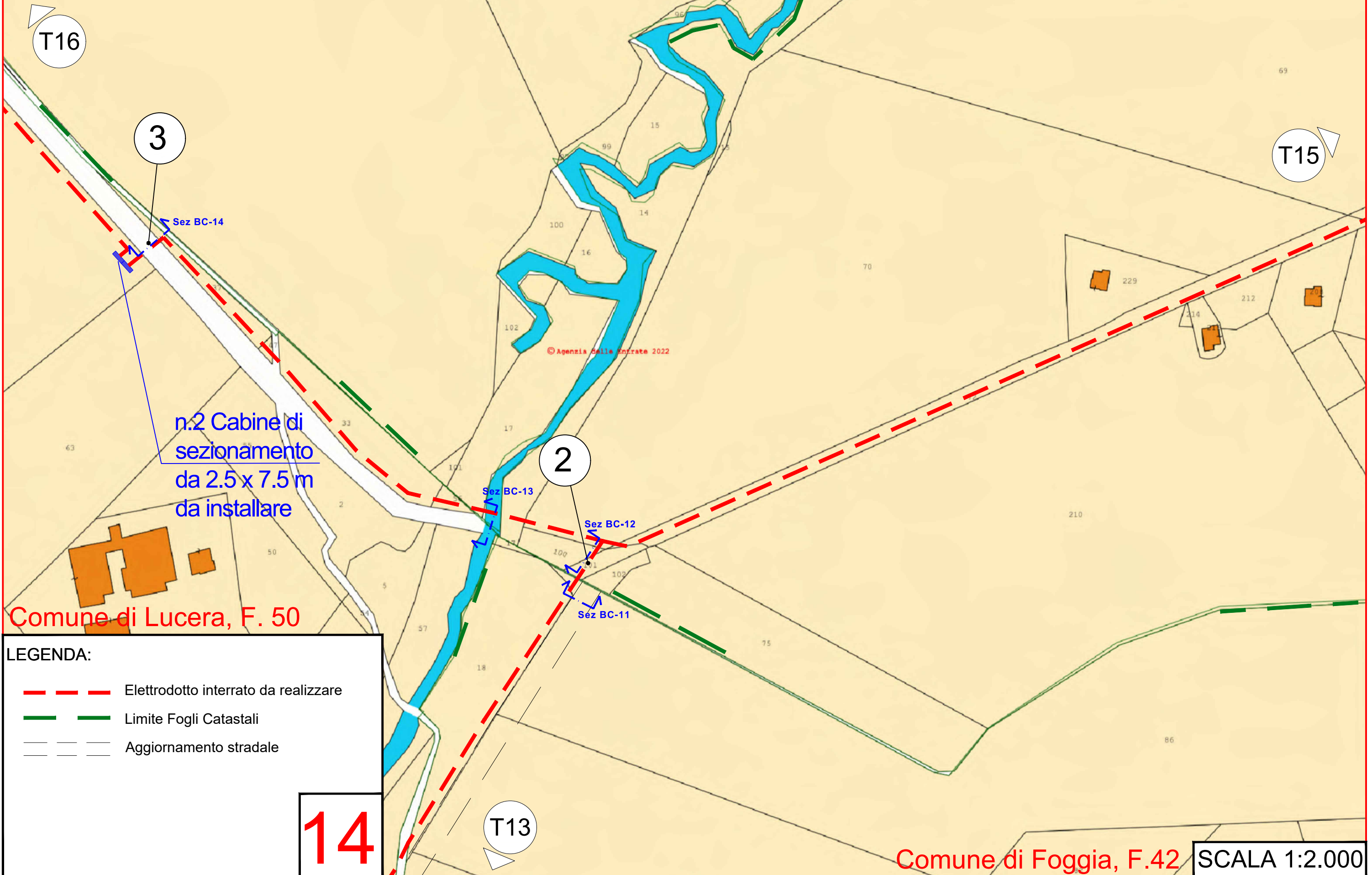
13

Comune di Foggia, F. 42

SCALA 1:2.000

Comune di Lucera, F. 21

Comune di Foggia, F.22

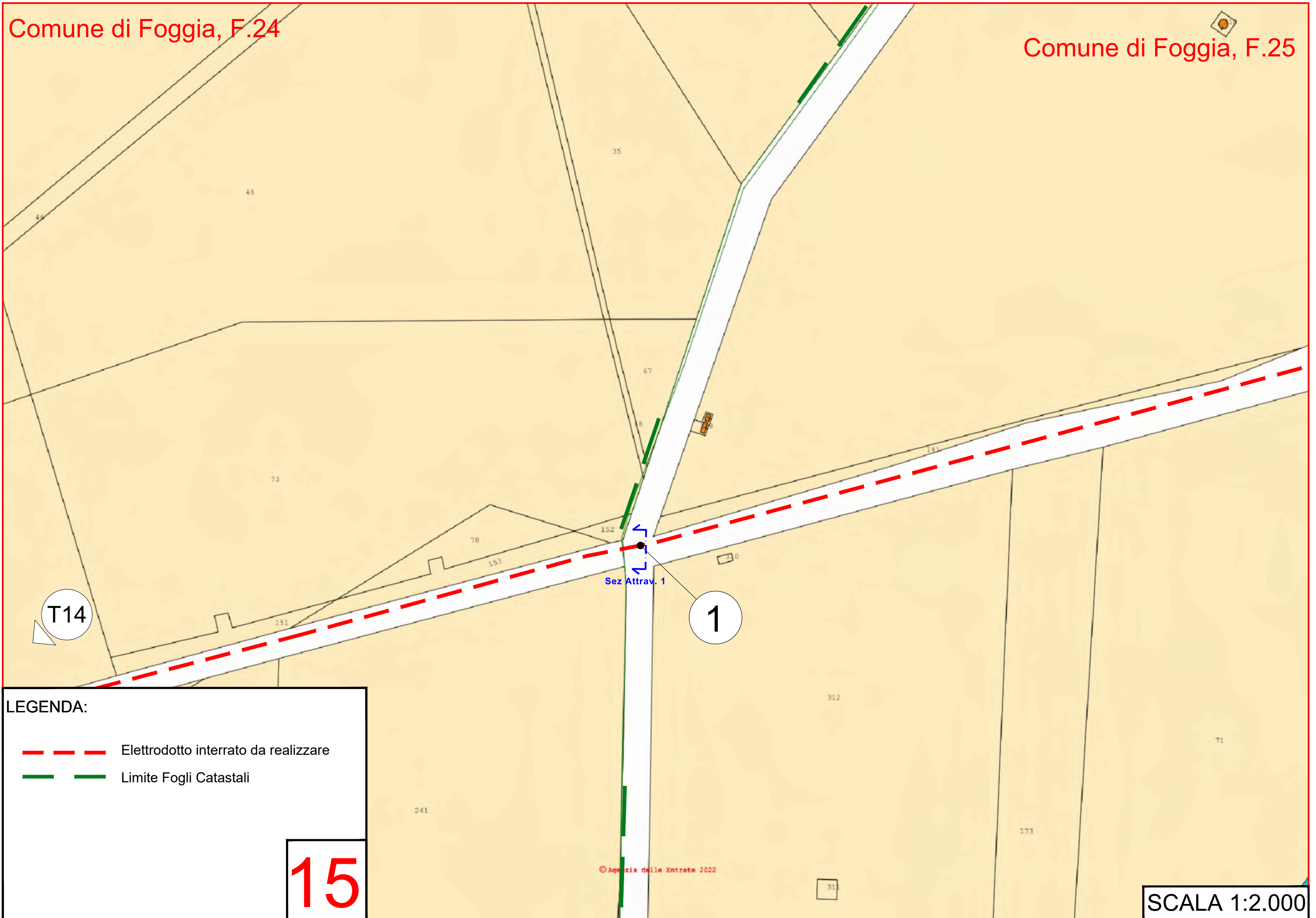


LEGENDA:

- Elettrodotto interrato da realizzare
- Limite Fogli Catastali
- Aggiornamento stradale

14

SCALA 1:2.000



LEGENDA:

- Elettrodoto interrato da realizzare
- Limite Fogli Catastali

15

Comune di Lucera, F.50

Comune di Foggia, F.21





98

Sez BC-15

61

Sez BC-14

LEGENDA:

-  Elettrodotto interrato da realizzare
-  Limite Fogli Catastali
-  Aree da espropriare
-  Cabine di sezionamento

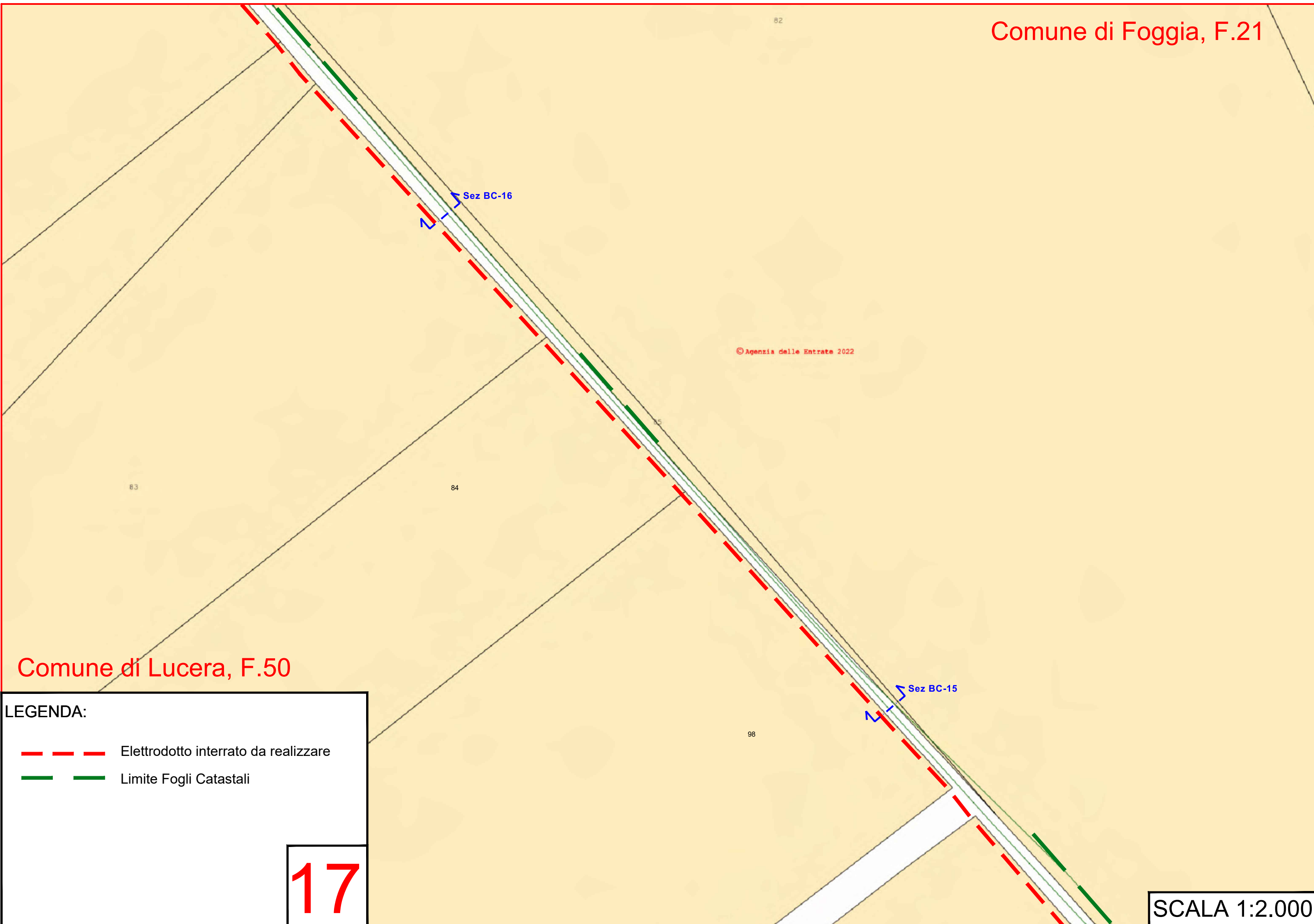
Cabine di sezionamento
da installare

T14

16



2022

SCALA 1:2.000



Comune di Lucera, F.50

LEGENDA:

-  Elettrodotto interrato da realizzare
-  Limite Fogli Catastali

17

SCALA 1:2.000

Comune di Lucera, F.50

Comune di Foggia, F.21

Sez BC-17

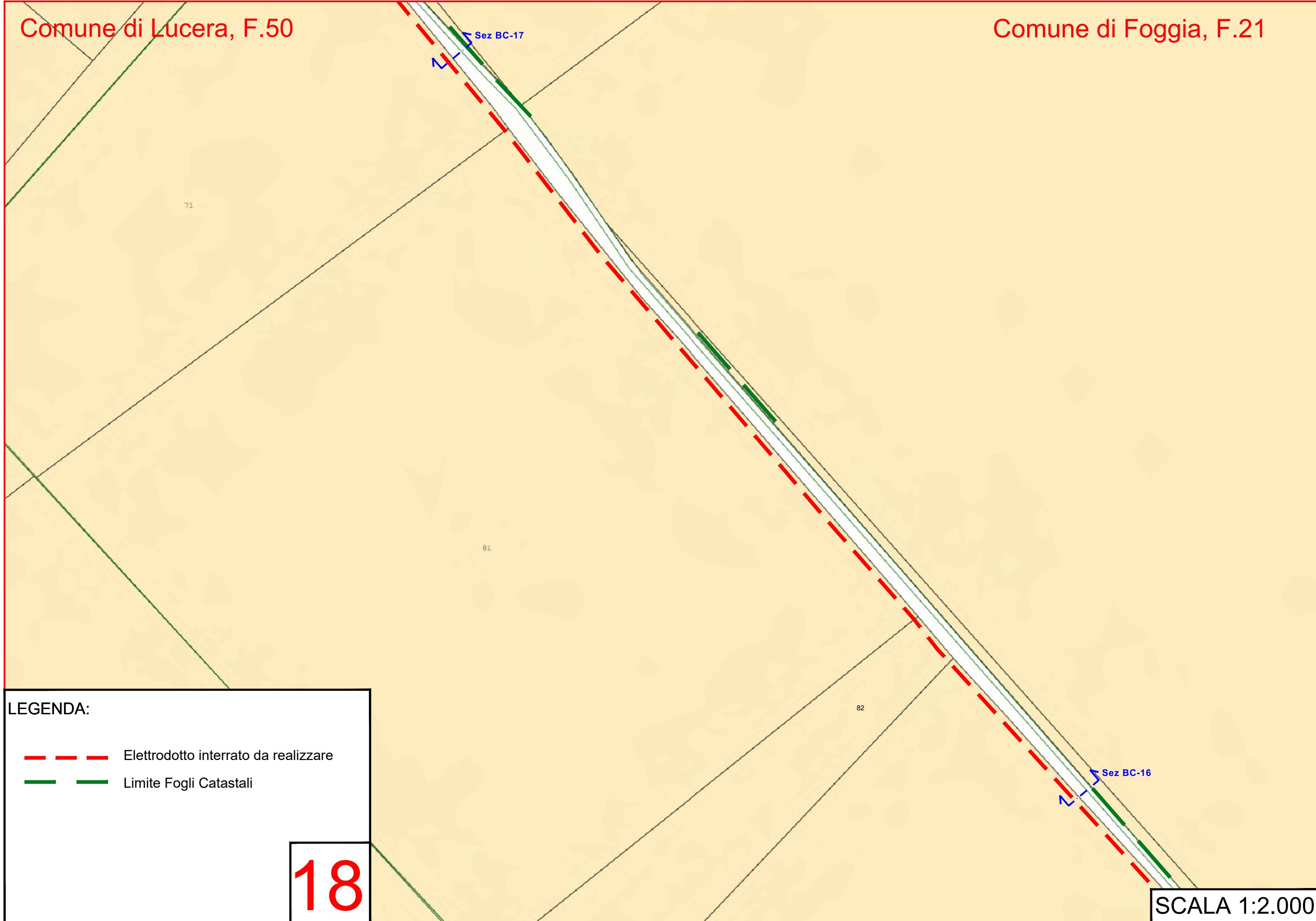
Sez BC-16

LEGENDA:

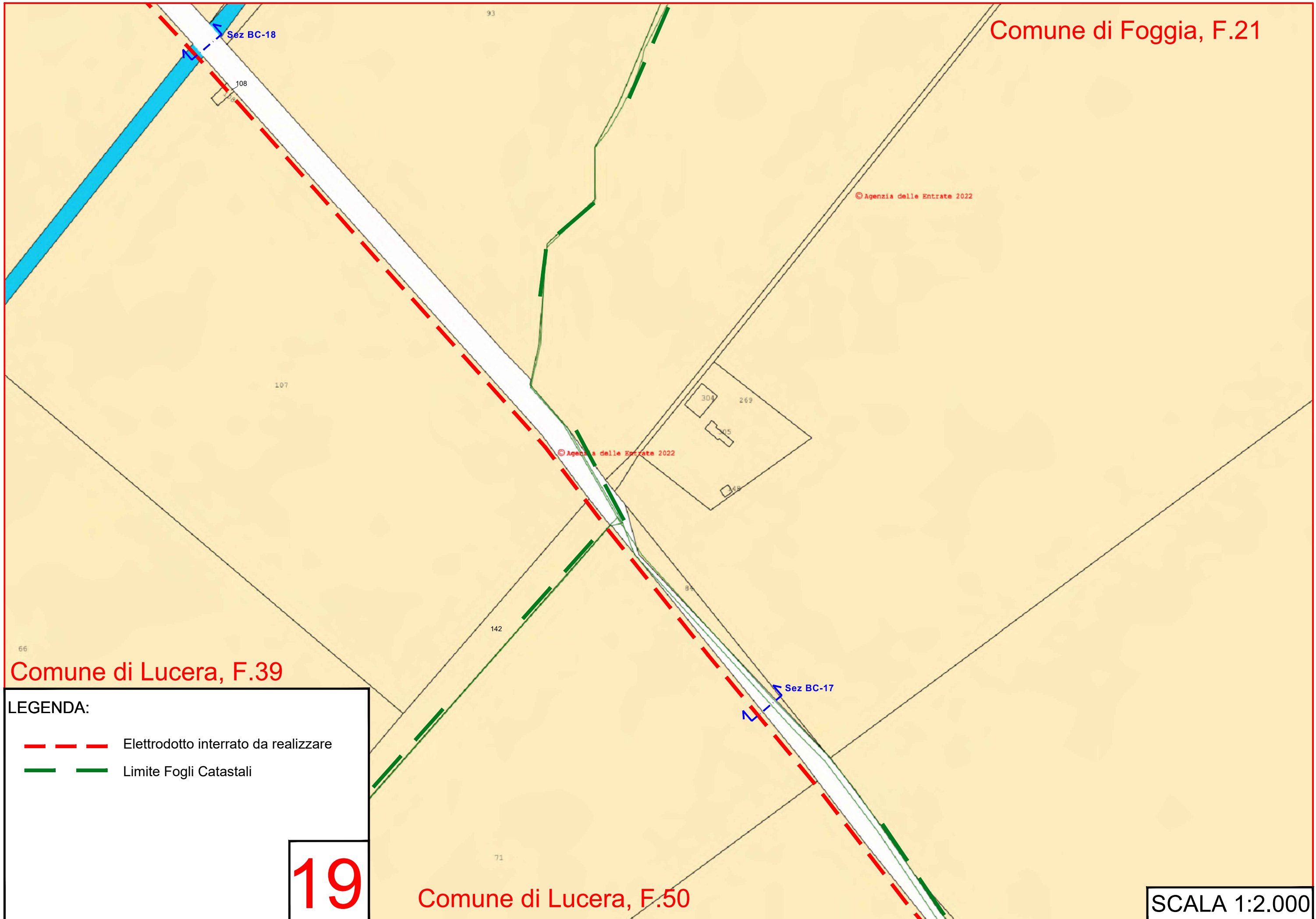
- Elettrodotto interrato da realizzare
- Limite Fogli Catastali

18

SCALA 1:2.000



Comune di Foggia, F.21



Comune di Lucera, F.39

LEGENDA:

- Elettrodotto interrato da realizzare
- Limite Fogli Catastali

19

Comune di Lucera, F.50

SCALA 1:2.000

Comune di Lucera, F.38

Comune di Lucera, F.39

LEGENDA:

- Elettrodotto interrato da realizzare
- Limite Fogli Catastali

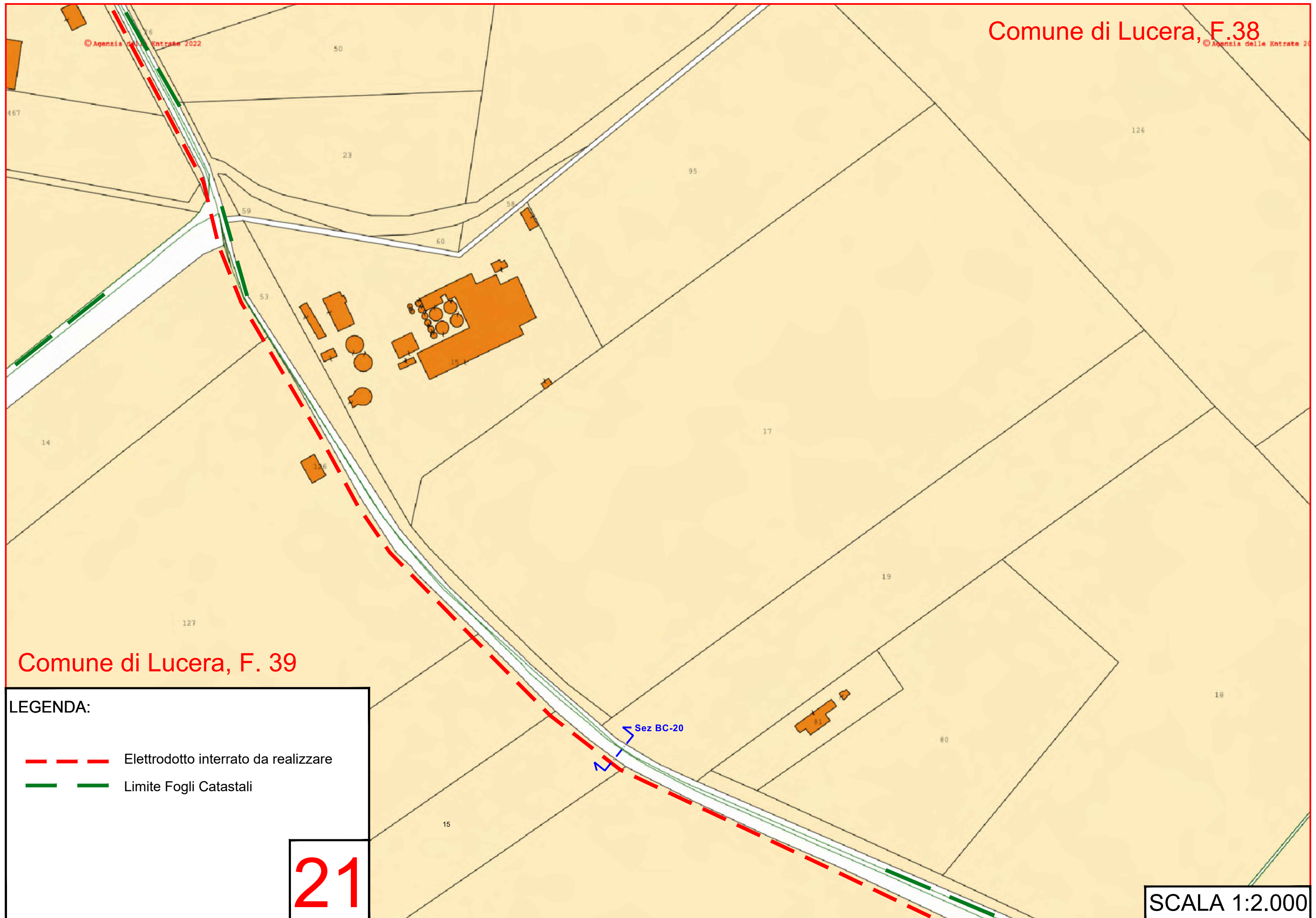
20

© Agenzia delle Entrate 2022

Sez BC-19

Sez BC-18

SCALA 1:2.000



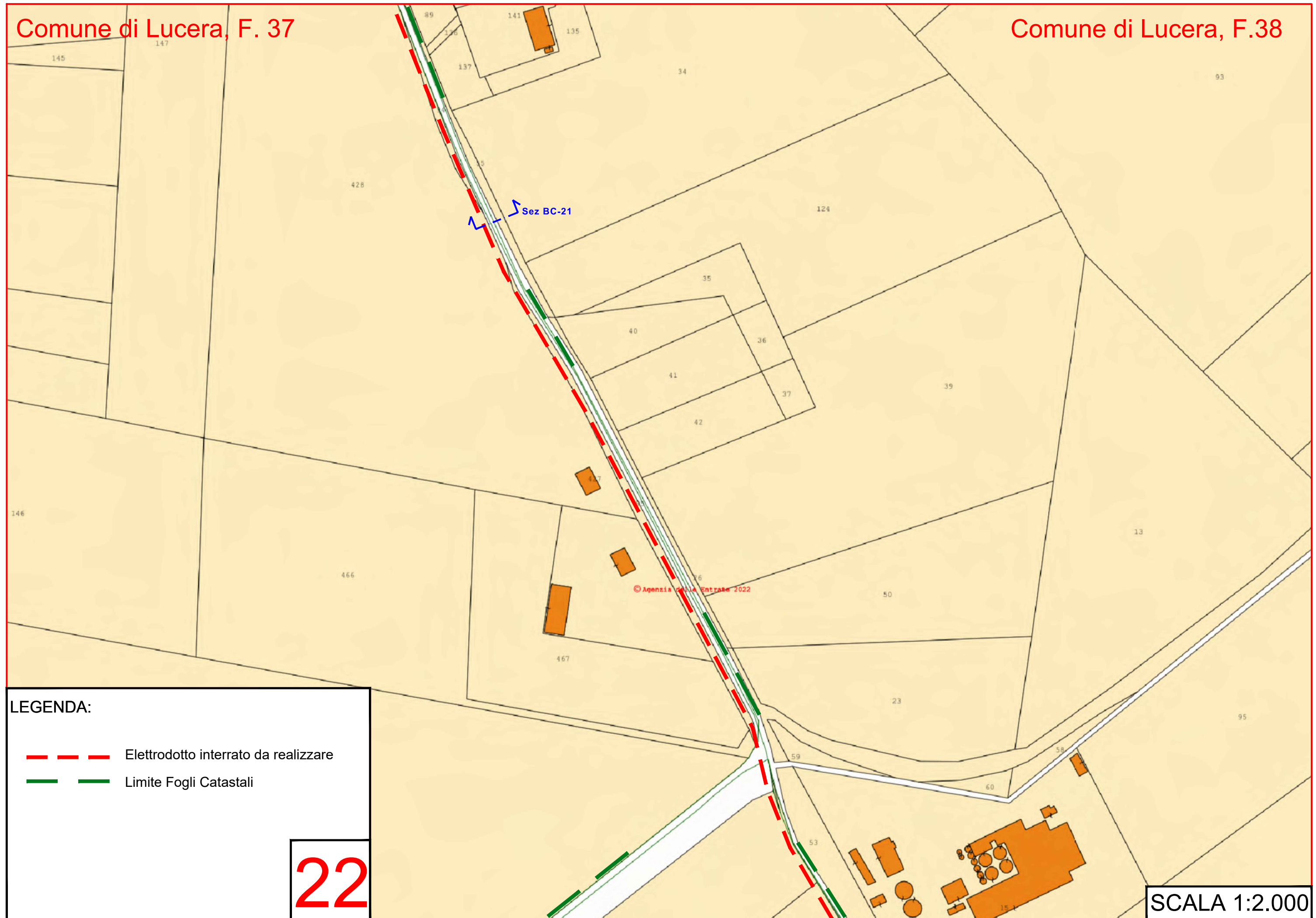
Comune di Lucera, F. 39

LEGENDA:

- Elettrodotto interrato da realizzare
- Limite Fogli Catastali

21

SCALA 1:2.000

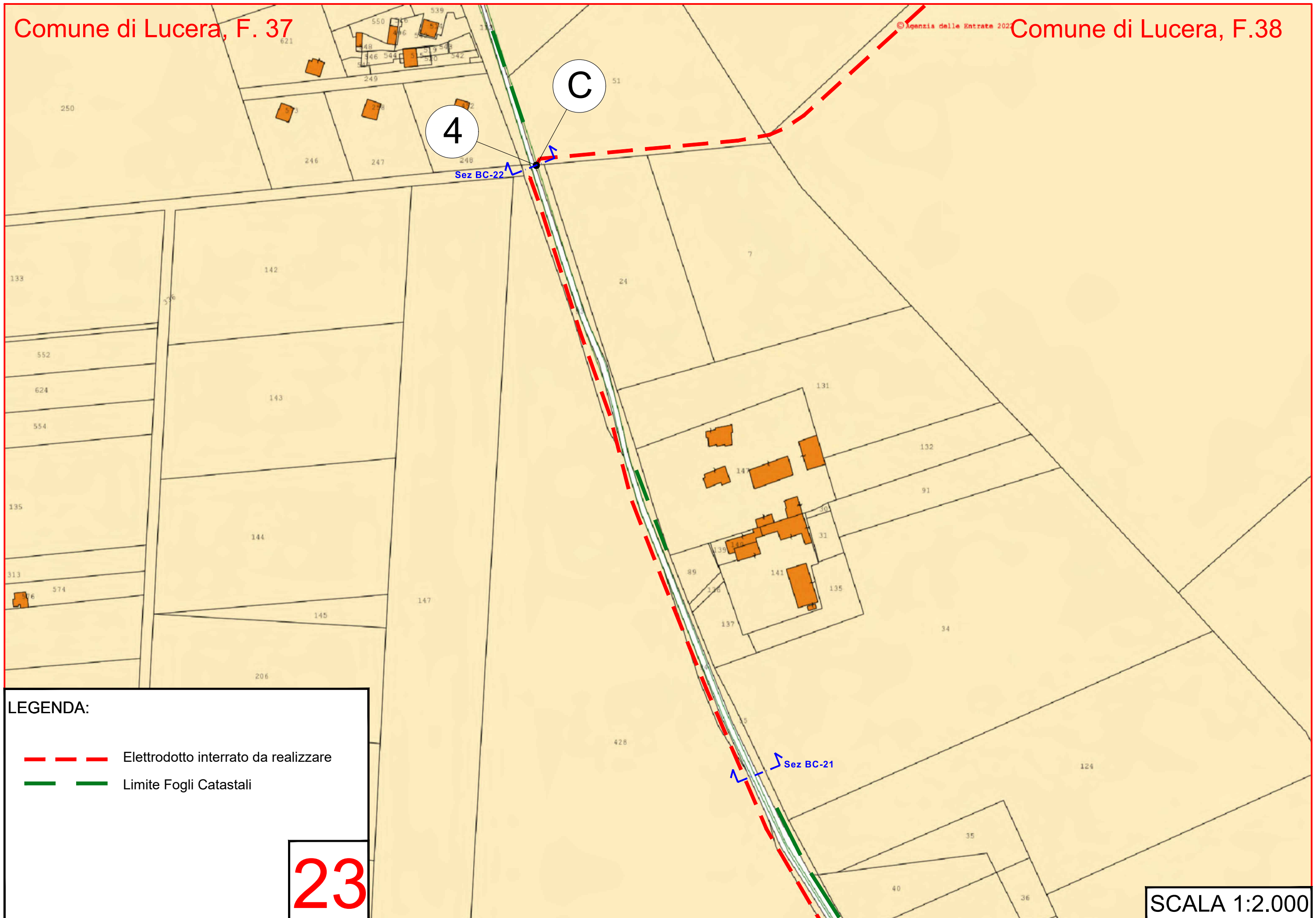


LEGENDA:

- Elettrodotto interrato da realizzare
- Limite Fogli Catastali

22

SCALA 1:2.000



LEGENDA:

- Elettrodotto interrato da realizzare
- Limite Fogli Catastali

23

SCALA 1:2.000