RILIEVO PLANO-ALTIMETRICO
Scala 1:2000

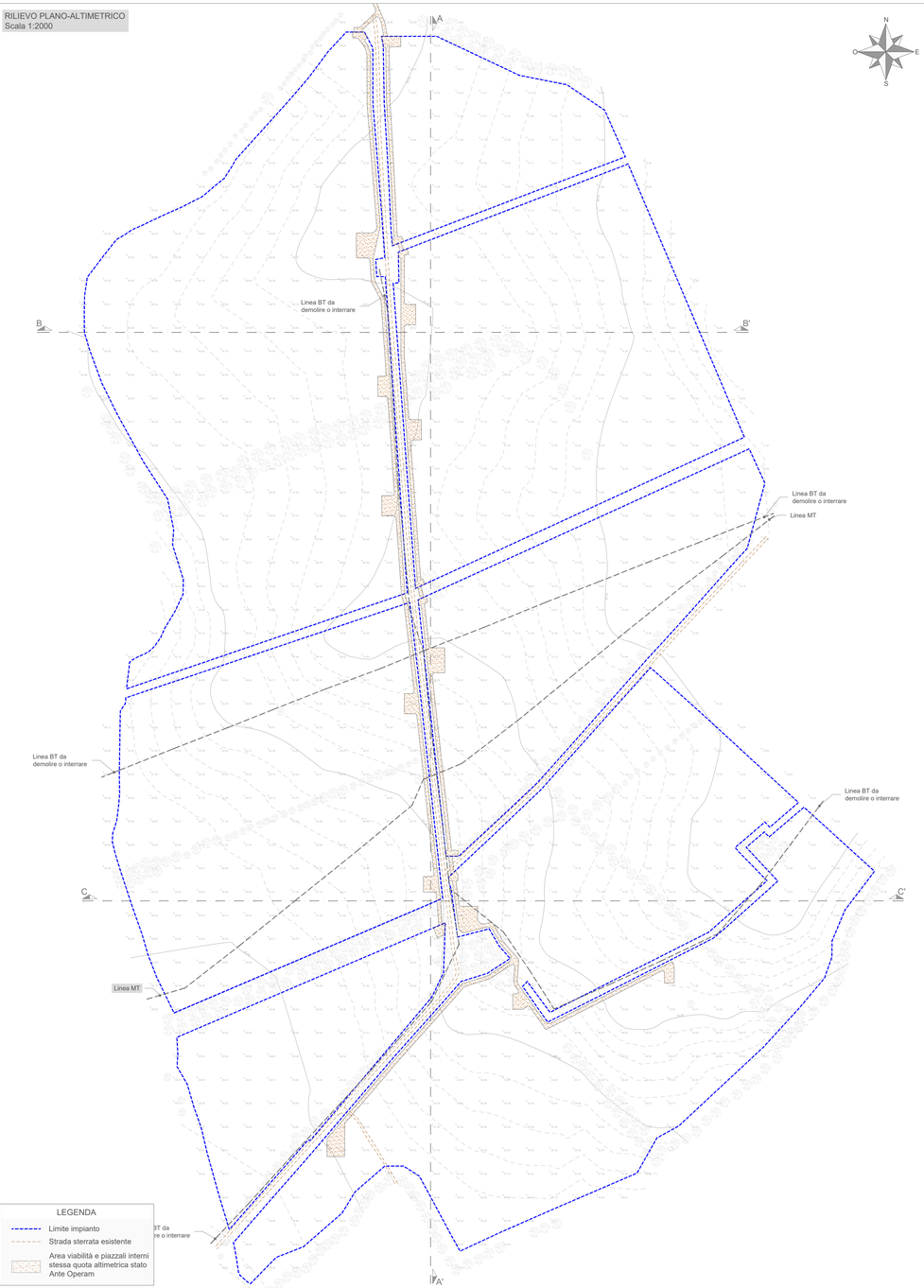

LEGENDA
- Limite impianto
- Strada sterrata esistente
- Area viabilità e piazzali interni stessa quota altimetrica stato Ante Operam

SEZIONI LONGITUDINALI
SCALA ALTEZZA 1:500
SCALA LUNGHEZZA 1:2000

SEZIONE A - A'

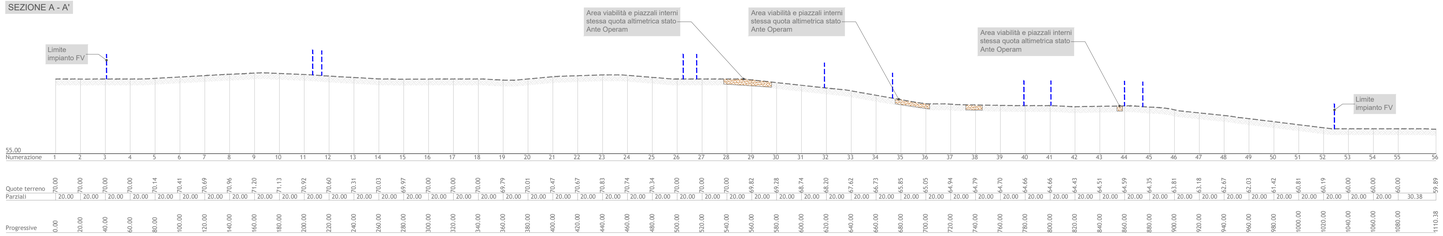

SEZIONE B - B'

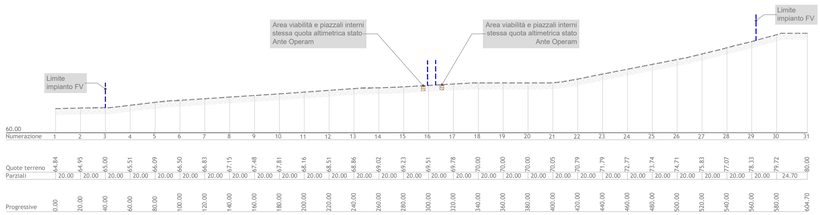

SEZIONE C - C'

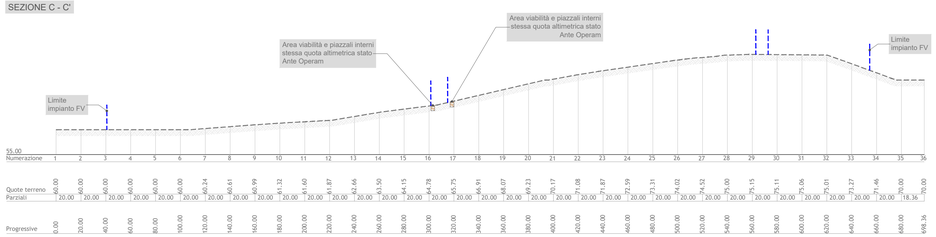

LEGENDA
- Quota terreno

Regione Campania
Provincia di Benevento
Comune di Amorosi

Impianto FV "AMOROSI"

Potenza DC di impianto 28,327 MWp - potenza AC di immissione in RTN 23,445 MWp
Integrato con l'Agricoltura

con annesso Sistema di accumulo di energia a batterie

Potenza 20,00 MW

Titolo
PLANIMETRIA E PROFILI DI PROGETTO CON INDICAZIONE DELLE QUOTE ALTIMETRICHE RIFERITE AL PIANO DI CAMPAGNA ORIGINARIO E AD EVENTUALI SISTEMAZIONI DOPO L'INTERVENTO

Scala	Formato Stampa	Numero documento				
1:2.000	A1+	Commessa	Fase	Tipo doc.	Progr. doc.	Rev.
	Foglio 1 di 1	2 2 3 6 0 1	D	D	0 1 2 9	0 0

Committente
SINERGIA GP12
SINERGIA GP12 S.R.L.
CENTRO DIREZIONALE, IS. G1, SCC, INT 58
80143 NAPOLI
PEC: sinergia-gp12@pec.it
Rappresentante, Sviluppatore e Coordinatore: ing. Filippo Mercorio

Ordine Ingegneri Caserta n. 1435

PROGETTO DEFINITIVO

Progettazione
PROGETTO ENERGIA S.R.L.
Via Serra 4 83051 Atripaldi (AV)
Tel. +39 0825 891193
www.progettoenergia.biz - info@progettoenergia.biz
SERVIZI DI INGEGNERIA INTEGRATI

Progettista
ING. MASSIMO LO RUSSO
ORDINE DEGLI INGEGNERI DI AVELLINO N. 1127
ISCRITTO ALL'ALBO PROFESSIONALE CON N. 1127

PLANIMETRIA E PROFILI DI PROGETTO CON INDICAZIONE DELLE QUOTE ALTIMETRICHE RIFERITE AL PIANO DI CAMPAGNA ORIGINARIO E AD EVENTUALI SISTEMAZIONI DOPO L'INTERVENTO

Sul presente elaborato sussiste il DIRITTO di PROPRIETA'. Qualsiasi utilizzo non preventivamente autorizzato sarà perseguito ai sensi della normativa vigente.

Rev.	Data	Descrizione revisione	Redatto	Controllato	Approvato
00	08.04.2022	EMISSIONE PER AUTORIZZAZIONE	M. PIZZULO	D. LO RUSSO	M. LORUSSO

Mod. PE-A1