1 QTR - RETE ECOLOGICA

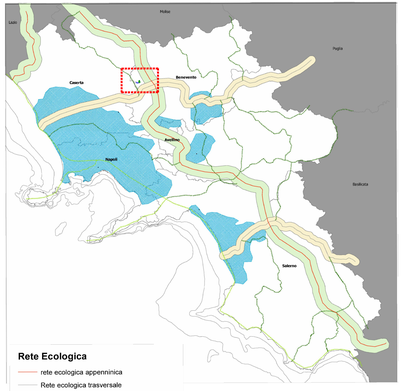

Rete Ecologica

- rete ecologica appenninica
- Rete ecologica trasversale
- Corridoio costiero tirrenico
- Corridoio regionali da potenziare
- Corridoi regionali trasversali
- Corridoio appennninico principale
- capoluoghi di provincia
- Aree massima frammentazione ecosistemica

LEGENDA
LOCALIZZAZIONE AREA INTERVENTO

L'area di intervento non interseca Reti Ecologiche.

AREE PROTETTE E SITI "UNESCO " PATRIMONIO DELL'UMANITA'

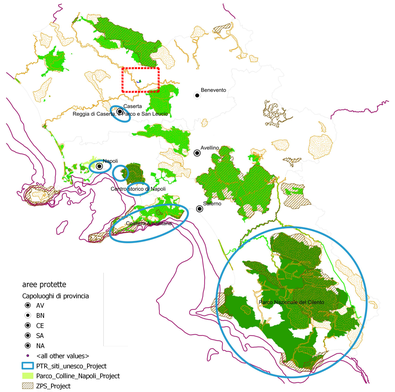

aree protette
Capoluoghi di provincia
- AV
- BN
- CE
- SA
- NA
- <all other values>

PTR_sti_unesco_Project
Parco_Colline_Napoli_Project
ZPS_Project
SIC_Project
parchi_tot_Project
- Parco Nazionale
- Parco Regionale
- Riserva Naturale
- <all other values>

curve_bat_conf_utm
province_utm_

LEGENDA
LOCALIZZAZIONE AREA INTERVENTO

L'area di intervento non ricade in aree protette.

3° QTR - SISTEMI TERRITORIALI DI SVILUPPO

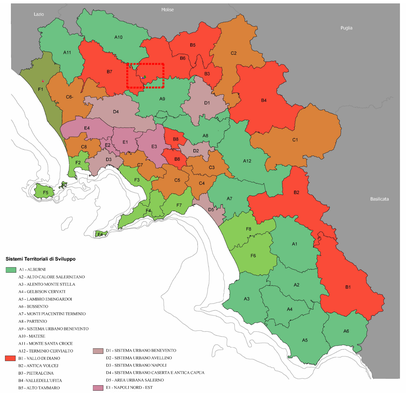

Sistemi Territoriali di Sviluppo

- A1 - ALBERNE
- A2 - ALTO CILORE SALERNITANO
- A3 - ALENTO MONTE STELLA
- A4 - GELBISON CERVATI
- A5 - LAMBRO CILENTO
- A6 - SUSANNO
- A7 - MONTI PICENTINI TEMPANO
- A8 - PARTENIO
- A9 - SISTEMA URBANO BENEVENTO
- A10 - MATESE
- A11 - MONTE SANTA CROCE
- A12 - TERMINO CAPPAUCIO
- B1 - VALLO DI DIANO
- B2 - ANTICA VOLCEI
- B3 - PUSTRACLONA
- B4 - VALLEDELL'UFITA
- B5 - ALTO TAMMARO
- B6 - TITERNO
- B7 - MONTI MAGGIORE
- B8 - ALTO CLANIO
- C1 - ALTA IRPINIA
- C2 - FORTORE
- C3 - SALOFRANA
- C4 - VALLE IRNO
- C5 - AGRO NOCERINO SARNESE
- C6 - PIANI BAS INTERNA CASERTANA
- C7 - COMUNITÀ VESUVIANA
- C8 - AREA GEOLLEANESE
- D1 - SISTEMA URBANO BENEVENTO
- D2 - SISTEMA URBANO AVELLINO
- D3 - SISTEMA URBANO NAPOLI
- D4 - SISTEMA URBANO CASERTA E ANTICA CAPUA
- D5 - AREA URBANA SALERNO
- E1 - NAPOLI NORD - EST
- E2 - NAPOLI NORD
- E3 - NOLANO
- E4 - SISTEMA AUSTRANO
- F1 - LITORALE FORMETO
- F2 - AREA TUGRIEA
- F3 - MEDLO FONDO - TORRE STABERIE
- F4 - PENISOLA SORRENTINA
- F5 - ISOLE MINORI
- F6 - MAGNA GRECIA
- F7 - PENISOLA AMALFITANA
- F8 - PIANA DEL SELE

LEGENDA
LOCALIZZAZIONE AREA INTERVENTO

L'area di Intervento ricade all'interno del Sistema B6 TITERNO.

3° QTR - SISTEMI TERRITORIALI DI SVILUPPO: DOMINANTI

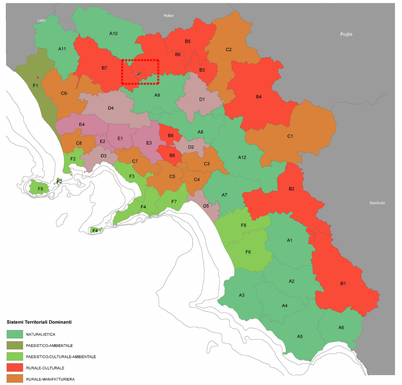

Sistemi Territoriali Dominanti

- NATURALISTICA
- PAESISTICO-AMBIENTALE
- PAESISTICO-CULTURALE-AMBIENTALE
- RURALE-CULTURALE
- RURALE-MANIFATTURIERA
- URBANA
- URBANO-INDUSTRIALE

LEGENDA
LOCALIZZAZIONE AREA INTERVENTO

L'area di Intervento ricade all'interno del Sistema Territoriale di Sviluppo a Dominante Rurale-culturale.

VISIONING PREFERITA

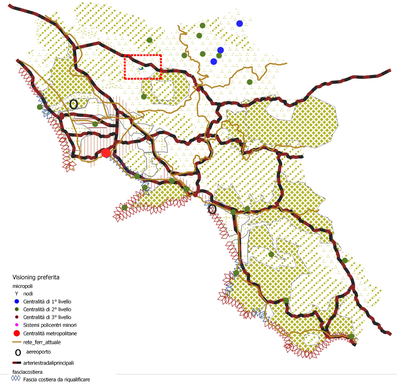

Visioning preferita
aeroporti
- nodi
- Centralità di 1° livello
- Centralità di 2° livello
- Centralità di 3° livello
- Sistemi policentri minori
- Centralità metropolitane

rete_ferr_attuale
- aeroporto

arterietradaliprincipali
fasciacostiera
- Fascia costiera da riqualificare
- Fascia costiera prevalentemente integra

parchiranauro_Project
- Aree Naturali protette
- Corridoi ecologici protetti
- Area a vocazione agro-zootecnica degradate sottoposta a pressione insediativa e produttiva
- Aree vallive irrigue con tendenza a specializzazione produttiva
- Aree deboli a naturalità diffusa
- Aree insediative da riqualificare
- Sistema insediativo polarizzato sul capoluogo
- Conurbazione multilineare continua e compatta con localizzazioni commerciali e/o industriali, con presenza di centri principali

LEGENDA
LOCALIZZAZIONE AREA INTERVENTO

L'area di intervento ricade nelle "Aree vallive irrigue con tendenza a specializzazione produttiva".

VISIONING TENDENZIALE

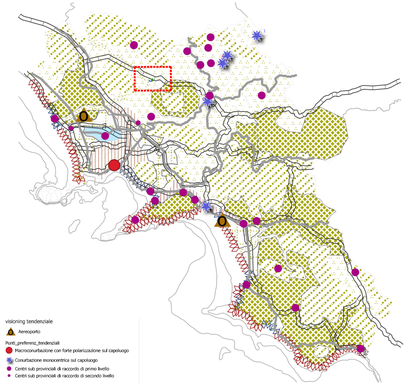

visioning tendenziale
- Aeroporto

Punti_preferenz_tendenziali
- Macroconurbazione con forte polarizzazione sul capoluogo
- Conurbazione monocentrica sul capoluogo
- Centri sub provinciali di racconto di primo livello
- Centri sub provinciali di racconto di secondo livello

Rete_ferro_attuale
Arterie_stradali_principali
Fascia_costiera
- Fascia costiera da riqualificare
- Fascia costiera prevalentemente integra
- <all other values>

regioni_confinanti
Parchi_naturali_vigenti_tendenzi
- Aree Naturali protette
- Corridoi ecologici protetti
- Area a vocazione agro-zootecnica degradate sottoposta a pressione insediativa e produttiva
- Aree vallive irrigue con tendenza a specializzazione produttiva
- Aree deboli a naturalità diffusa
- Aree insediative da riqualificare
- Sistema insediativo polarizzato sul capoluogo
- Conurbazione multilineare continua e compatta con localizzazioni commerciali e/o industriali, con presenza di centri principali
- <all other values>

LEGENDA
LOCALIZZAZIONE AREA INTERVENTO

L'area di intervento interseca "Arterie_stradali_principali" interessa e "Aree vallive irrigue con tendenza a specializzazione produttiva".

RISORSE NATURALISTICHE E AGROFORESTALI

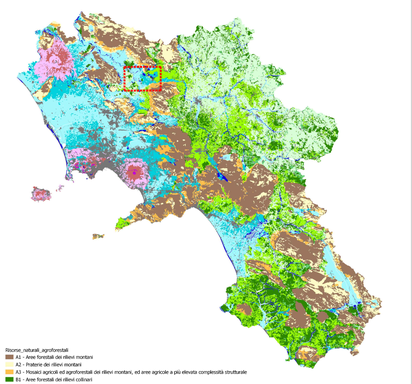

Risorse_naturali_agroforestali
- A1 - Aree forestali dei rilievi montani
- A2 - Pratere dei rilievi montani
- A3 - Mosaici agricoli ed agroforestali dei rilievi montani, ed aree agricole a più elevata complessità strutturale
- B1 - Aree forestali dei rilievi collinari
- B2 - Pratere dei rilievi collinari
- B3 - Aree agricole dei rilievi collinari
- B4 - Mosaici agricoli ed agroforestali dei rilievi collinari, ed aree agricole a più elevata complessità strutturale
- C1 - Aree forestali dei rilievi vulcanici
- C2 - Praterie dei rilievi vulcanici
- C3 - Mosaici agricoli ed agroforestali dei rilievi vulcanici, ed aree agricole a più elevata complessità strutturale
- D1 - Aree forestali della pianura
- D2 - Praterie della pianura
- D3 - Aree agricole della pianura
- D4 - Mosaici agricoli della pianura ed aree agricole a più elevata complessità strutturale
- E - Ambiti di più diretta influenza dei sistemi urbani e della rete infrastrutturale
- F - Spiagge
- G - Corpi idrici

LEGENDA
LOCALIZZAZIONE AREA INTERVENTO

L'area di intervento ricade nella categoria "D3 - Aree agricole della pianura" e "D4 - Mosaici agricoli della pianura ed aree agricole a più elevata complessità strutturale".

SISTEMI DEL TERRITORIO RURALE E APERTO

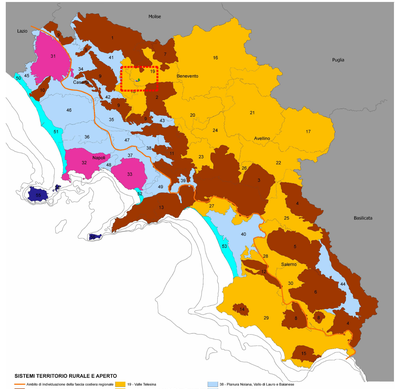

SISTEMI TERRITORIO RURALE E APERTO

- Ambito di riorganizzazione della fascia costiera regionale
- 1 - Massiccio del Matese
- 2 - Monte Taburno-Camposauro
- 3 - Monti Picentini
- 4 - Monte Marzano e dorsale della Maddalena
- 5 - Roccamonfina-Monti Aurunci
- 6 - Massiccio degli Alburni
- 7 - Rilievi minori dell'alto Tammaro
- 8 - Monti Dauni e Colline Longobarde
- 9 - Monti Tifatini e Monte Maggiore
- 10 - Monte Massico
- 11 - Monti di Avella, Montevergine e Picco d'Alvano
- 12 - Monti Vesuvio e Somma
- 13 - Rilievi della pervasa Sorrentina-Amalfitana
- 14 - Monte Stella
- 15 - Monte Bulgheria
- 16 - Colline dell'alto Sannaro e l'antore
- 17 - Colline dell'alta Irpinia
- 18 - Colline dell'Alento Vallucio
- 19 - Valle Telesina
- 20 - Colline del Sabato e del Calore Sorrentino
- 21 - Colline del Calore Irpino e dell'Ufita
- 22 - Colline Dauno
- 23 - Corno di Rosciano
- 24 - Colline della Daunia Irpina
- 25 - Colline del Tammaro e dell'Alto Sele
- 26 - Corno di Montella e Gaglioni Irpino
- 27 - Monti Picentini e Corrispondenti
- 28 - Colline del Calore Lucano
- 29 - Colline costiere del Cilento
- 30 - Colline del Cilento interno
- 31 - Valvarca di Roccamonfina
- 32 - Campi Flegrei
- 33 - Somma-Vesuvio
- 34 - Pianura del Roccamonfina
- 35 - Pianura Casertana
- 36 - Pianura Flegrea
- 37 - Pianura Vesuviana
- 38 - Pianura Nolana, Valle di Lauro e Baianese
- 39 - Valle del Sarno(fiume e dell'Irno
- 40 - Piana sia Sele
- 41 - Piana del Medio del Volturno
- 42 - Piana della Valle Caudina
- 43 - Valle Caudina
- 44 - Valle di Diano
- 45 - Pianura del Gargliano
- 46 - Pianura del Basso Volturno
- 47 - Pianura del Regi Lagni
- 48 - Pianura del Sebeto
- 49 - Pianura del Sarno
- 50 - Pianura costiera del Gargliano
- 51 - Pianura costiera del Volturno e del Basso Flegreo
- 52 - Pianura costiera del Sarno
- 53 - Pianura costiera del Sele
- 54 - Isola di Pontelo
- 55 - Isola d'Ischia
- 56 - Isola di Capri

LEGENDA
LOCALIZZAZIONE AREA INTERVENTO

L'area di intervento ricade nel Sistema del Territorio Rurale e Aperto "I9 - Valle Telesina".

CARTA DELLE STRUTTURE STORICHE-ARCHEOLOGICHE DEL PASSATO

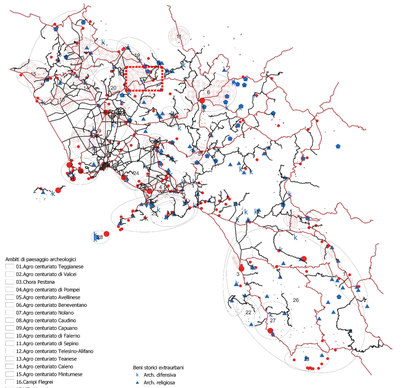

Ambiti di paesaggio archeologici
- 01.Agro centuriato Teqianese
- 02.Agro centuriato di Valce
- 03.Chora Perdima
- 04.Agro centuriato di Pompei
- 05.Agro centuriato Avellanese
- 06.Agro centuriato Beneventano
- 07.Agro centuriato Nolano
- 08.Agro centuriato Caudino
- 09.Agro centuriato Capuano
- 10.Agro centuriato di Paterno
- 11.Agro centuriato di Sepino
- 12.Agro centuriato Telesino-Alifano
- 13.Agro centuriato Traianese
- 14.Agro centuriato Caiero
- 15.Agro centuriato Mirturnese
- 16.Campi Flegrei
- 17.Ville Vesuviane
- 18.Sistema di centri fortificati del Garigliano
- 19.Sistema di centri fortificati del M.Matese
- 20.Sistema di centri fortificati del M.Tredduri
- 21.Grotte preistoriche di costa Iapodi
- 22.Crinali del dei Monte Stella
- 23.Vallone della Costiera Amalfitana
- 24.Corona vesuviana
- 25.Costiera amalfitana e sorrentina
- 26.Cilento
- 27.Chora velina
- 28.Capri

Beni storici extraurbani
- Arch. difensiva
- Arch. religiosa
- Arch. residenziale
- Infrastrutture

Siti archeologici
- di grande rilievo
- di media rilievo

Centuriazioni Romane
- traccciati rinvenuti
- traccciati ipotetici
- Rete stradale di epoca Romana
- Rete stradale storica
- Centri e agglomerati storici

LEGENDA
LOCALIZZAZIONE AREA INTERVENTO

L'area di intervento ricade nell'ambito di paesaggio archeologico "Agro centuriatio Telesino-Alfiano" e intercetta una rete stradale storica.

SCHEMA DI ARTICOLAZIONE DEI PAESAGGI DELLA CAMPANIA

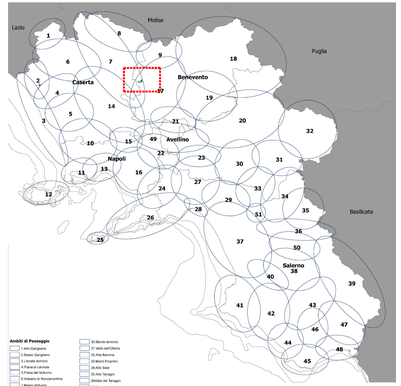

Ambiti di Paesaggio

- 1 Alto Garigliano
- 2 Basso Garigliano
- 3 Litorale domizio
- 4 Piana di Carinola
- 5 Piana del Volturno
- 6 Galluccio & Roccamonfina
- 7 Monte Ismarico
- 8 Matese
- 9 Alto Calore
- 10 Piana di Pagani
- 11 Carrici Pregni
- 12 Isole di Ischia e Procida
- 13 Napoli
- 14 Casamicciola
- 15 Acerrana
- 16 Nolano
- 17 Taburno e Valle Vitulana
- 18 Caiazzo e Tammaro
- 19 Benevento
- 20 Monte Ierminio
- 21 Valle dell'Ufita
- 22 Alto Fiumara
- 23 Bonea-Frassino
- 24 Alto Sele
- 25 Alto Tanagro
- Altopiani del Tanagro
- 27 Piana del Sele
- 28 Val Camne
- 29 Valle di Diano
- 30 Colline del Fitto
- 31 Valle Caudina
- 32 Monte Maggiore
- 33 Piana dell'Alento
- 34 Piana del Garno
- 35 Capri
- 36 C. Amalfitana, Sorrentina e Lattari
- 37 Valle dell'Irno
- 38 Salerno
- 39 Costiera occidentale
- 40 Dorsale del Chiprednio
- 41 Monte Stella
- 42 Valle dell'Alento
- 43 Massiccio del Gelbison Cervati
- 44 Pocostrino
- 45 Pollino
- 46 Alto Mingardo
- 47 Alto Bussento
- 48 Golfo di Policastro
- 49 Palinuro
- 50 Alburni
- 51 Valle di Camegna

LEGENDA
LOCALIZZAZIONE AREA INTERVENTO

L'area di intervento ricade all'interno dell'intersezione dei Paesaggi della Campania nell'ambito "7 - Medio Volturno" e "17 - Taburno e Valle Telesina".

Regione Campania
Provincia di Benevento
Comune di Amorosi

Impianto FV "AMOROSI"

Potenza DC di impianto 28,327 MWp - potenza AC di immissione in RTN 23,445 MWp

Integrato con l'Agricoltura

con annesso Sistema di accumulo di energia a batterie

Potenza 20,00 MW

Titolo

SCREENING DEI VINCOLI - PTR

Scala	Formato Stampa	Numero documento				
-	A1-	Commessa	Fase	Tipo doc.	Progr. doc.	Rev.
	Foglio 1 di 1	2 2 3 6 0 1	D	D	0 1 1 3	0 0

Committente

SINERGIA GP12

SINERGIA GP12 S.R.L.
CENTRO DIREZIONALE, IS. G1, SCC, INT 58
80143 NAPOLI
PEC: sinergia.gp12@pec.it
Rappresentante, Sviluppatore e Coordinatore: Ing. Filippo Mercurio

Ordine Ingegneri Napoli n. 6436

PROGETTO DEFINITIVO

Progettazione

PROGETTO ENERGIA S.R.L.
Via Nova S.S.89/97 Atripalda (AV)
Tel. +39 0825 991015
e-mail: progettoenergia@tin.it - info@progettoenergia.biz
SERVIZI DI INGEGNERIA INTEGRATI

Progettista

Ordine degli Ingegneri della Provincia di Massa Lo Russo Giuseppe N. 848 Iscritto all'Albo dell'Ordine degli Ingegneri della Provincia di Benevento al n. 1555

Sul presente elaborato sussiste il DIRITTO di PROPRIETA'. Qualsiasi utilizzo non preventivamente autorizzato sarà perseguito ai sensi della normativa vigente.

Rev.	Data	Descrizione revisione	Redatto	Controllato	Approvato
00	08.04.2022	EMISSIONE PER AUTORIZZAZIONE	F. SFACAGNA M. PUZIULO	L. CONTE	M. LO RUSSO

Mod. PE – A1+