













Localizzazione geografica impianto



WGS84 : LAT: 37° 40' 771"N LONG: 13° 54' 226"E

LEGENDA

-  Recinzione Impianto GR
-  Strada
-  Fabbricati
-  Pozzi
-  Abbeveratoio
-  Muretto in tufo
-  Linea MT
-  Sostegno MT
-  Recinzione metallica esistente Castellana
-  Metanodotto interrato esistente
-  Curve di Livello "Normali" - Equidistanti 1,00 m
-  Curve di Livello "Direttrici" - Equidistanti 5,00 m



REGIONE SICILIA
Città Metropolitana di Palermo

COMUNE DI CASTELLANA SICULA



| | | | | | |
|-----|-----------------------------|----------|---------|----------|--------------|
| 01 | EMMISSIONE PER ENTI ESTERNI | 25/11/22 | UR2/GR | FURNO C. | BERGOLOTTO E |
| 00 | EMMISSIONE PER COMMENTI | 28/10/22 | UR2/GR | FURNO C. | BERGOLOTTO E |
| REV | DESCRIZIONE | DATA | REDATTO | CONTROL. | APPROV. |

Comittente:
GREENERGY RINNOVABILI 5 S.R.L. 

Sede legale in Via Borgognovo 3, CAP 20121 Milano (MI)
Partita IVA: 11822480969 - P.E.S.: gr5r@greenergy.it

Società di Progettazione:  **Antex group** Ingegneria & Innovazione

Progetto: **IMPIANTO FOTOVOLTAICO GR CASTELLANA**

Tavola: **STUDIO PLANALTIMETRICO DEL SITO**
PROCEDURA DI VALUTAZIONE DI IMPATTO AMBIENTALE

Scala: 1:2.000 Nome DIS/FILE: C22037505-PD-PL-07-01 Allegato: 1/1 Foglio: AD Livello: **DEFINITIVO**

Il presente documento è di proprietà della ANTEX GROUP s.r.l.
È vietata la ristampa o la riproduzione senza il permesso scritto dalla suddetta.
La società assume i propri rischi e rigetta di legge.