

PROGETTO DEFINITIVO PER LA REALIZZAZIONE DI UN  
IMPIANTO FOTOVOLTAICO DENOMINATO

## **"AUGUSTA"**

SITO NEL COMUNE DI  
CARLENTINI, MELILLI (SR)

LOCALITA'  
SP9 – SP32 – SP57

## **IMPIANTO FV PIANO PARTICELLARE DI ESPROPRIO**

COMMITTENTE:

**MEGARA SOLAR S.R.L.**

Corso Buenos Aires, 54 - 20124 Milano

P.IVA: 02052840895

**PROJECT MANAGER**

*Ing. Raimondo Barone*

**IL TECNICO**

*Ing. Giovanni Saraceno*

TITOLO ELABORATO:

MITEPUAREL007A0

CODICE

MITEPUAREL007A0

REVISIONE:

00

DATA ELABORATO:

17/03/2022





**Impianto agrovoltaiico  
"AUGUSTA"  
Piano particellare di esproprio**


MEGARA SOLAR S.R.L.

OGGETTO / SUBJECT

CLIENTE / CUSTOMER

## **SOMMARIO**

<b>1</b>	<b>PREMESSA.....</b>	<b>3</b>
<b>2</b>	<b>DIRITTI DA ACQUISIRE .....</b>	<b>4</b>
<b>3</b>	<b>LA VALUTAZIONE DELLA INDENNITÀ PROGETTUALE .....</b>	<b>5</b>
<b>4</b>	<b>CONSIDERAZIONE FINALE .....</b>	<b>7</b>
<b>5</b>	<b>TABELLA.....</b>	<b>8</b>


	<p style="text-align: center;"><b>Impianto agrovoltaico "AUGUSTA" Piano particellare di esproprio</b></p> <p style="text-align: center;">OGGETTO / SUBJECT</p>	<p style="text-align: center;">MEGARA SOLAR S.R.L.</p> <p style="text-align: center;">CLIENTE / CUSTOMER</p>
---	--	--

## **1 PREMESSA**

Il presente piano particellare di esproprio, è stato determinato mediante l'utilizzo del criterio di stima per valore di mercato, tenendo in considerazione, nell'eseguire tale valutazione, la comparazione di tutti gli elementi e le caratteristiche estrinseche ed intrinseche di terreni simili compravenduti in data recente, oltre alla valutazione dei comodi attivi e passivi specifici per i terreni in esame.

Nella tabella seguente sono riportati i valori €/Ha ed €/Mq risultanti dalle valutazioni effettuate come sopra detto.

Inoltre, per le particelle su cui insistono più colture, è stato riportato il valore più alto delle colture presenti sulla stessa particella.


	<p style="text-align: center;"><b>Impianto agrovoltaiico "AUGUSTA" Piano particellare di esproprio</b></p> <p style="text-align: center;">OGGETTO / SUBJECT</p>	<p style="text-align: center;">MEGARA SOLAR S.R.L.</p> <p style="text-align: center;">CLIENTE / CUSTOMER</p>
---	---	--

## 2 DIRITTI DA ACQUISIRE

Sulla base di quanto riportato negli elaborati progettuali sono stati individuati i suoli interessati dalle opere in progetto ed i relativi diritti da acquisire:

- Per i suoli interessati dall'installazione dei moduli fotovoltaici e delle cabine, è stato stipulato un contratto preliminare di diritto di superficie;
- Per i suoli interessati dal passaggio del cavidotto di vettoriamento, sarà valutata apposita indennità di esproprio da conferire al proprietario del suolo;
- Per le strade pubbliche interessate dal passaggio del cavidotto, saranno stipulati con gli enti proprietari apposite convenzioni in sede di Conferenza di servizi;
- Per i suoli interessati dalla realizzazione della sottostazione elettrica di trasformazione, sarà valutata apposita indennità di esproprio da conferire al proprietario del suolo.

In fase di cantierizzazione si provvederà a richiedere all'autorità espropriante le ulteriori occupazioni temporanee strettamente necessarie per soddisfare le esigenze di cantiere dell'appaltatore e dei trasporti eccezionali, esigenze che ad oggi non sono progettualmente quantificabili con precisione.

	<p style="text-align: center;"><b>Impianto agrovoltaiico "AUGUSTA" Piano particellare di esproprio</b></p> <p style="text-align: center;">OGGETTO / SUBJECT</p>	<p style="text-align: center;">MEGARA SOLAR S.R.L.</p> <p style="text-align: center;">CLIENTE / CUSTOMER</p>
---	---	--

### **3 LA VALUTAZIONE DELLA INDENNITÀ PROGETTUALE**

La stima dell'indennizzo dovuto ai diritti da acquisire per la costruzione e l'esercizio delle opere di connessione dell'impianto fotovoltaico ed infrastrutture connesse, da realizzarsi in agro nel Comune di Carlentini (SR), Melilli (SR), applicando l'ormai consolidato indirizzo del "giusto ristoro" per i proprietari dei suoli agricoli che si vedono alienare parte dei fondi di proprietà, è quindi rappresentata esclusivamente dal valore venale del bene in relazione alle sue caratteristiche essenziali.

Senza il versamento di una somma ragionevole in rapporto al valore del bene, la privazione della proprietà che si realizza attraverso l'esproprio costituisce un'ingerenza eccessiva nel diritto di proprietà, aggiungendo che nel caso di espropriazione isolata di un terreno, soltanto un indennizzo integrale può essere considerato ragionevole, mentre la mancanza di un tale indennizzo può giustificarsi soltanto in presenza di obiettivi legittimi di pubblica utilità, volti a perseguire misure di riforma economica o di giustizia sociale. La determinazione dell'indennità delle superfici da acquisire per i suoli agricoli interessati, al fine di assicurare all'avente diritto un indennizzo integrale o almeno "ragionevole", è stata effettuata sulla base della differenziazione di ciò che è servitù, occupazione temporanea e diritto di superficie.

Il suolo in oggetto è stato individuato, descritto e stimato, tenendo conto dello stato dei luoghi, della sua consistenza, ubicazione, possibilità sia agricole che edificatorie ad uso agricolo e clima a cui è soggetto.

Per quanto innanzi esposto, in considerazione della descrizione in preambolo si può passare alla determinazione dell'indennità, assumendo come parametro il metro quadrato, lo stesso che è adottato nelle libere contrattazioni di compravendita per gli immobili simili a quelli oggetti di stima.


Per la determinazione dell'indennità di servitù si assumono i seguenti prezzi di cui si caratterizzano solo i suoli oggetto di intervento:

Comune di Carlentini:

<b>Coltura</b>	<b>Valore €/Ha Min/ Max</b>	<b>Valore €/Mq</b>
Agrumeto	30.000,00 / 35.000,00	3,5
Seminativo	3.000,00 / 6.500,00	0,65
Uliveto	4.000,00 / 7.800,00	0,78
Seminativo Arborato	3.000,00 / 6.500,00	0,65
Pascolo	1.500,00 / 3.700,00	0,37

Comune di Melilli:

<b>Coltura</b>	<b>Valore €/Ha Min/ Max</b>	<b>Valore €/Mq</b>
Agrumeto	33.000,00 / 37.500,00	3,75
Seminativo	3.000,00 / 6.800,00	0,68
Pascolo Arborato	1.500,00 / 4.200,00	0,42
Pascolo	1.500,00 / 4.000,00	0,40
Seminativo irriguo	15.000,00 / 19.000,00	1,90

	<p><b>Impianto agrovoltaiico "AUGUSTA" Piano particellare di esproprio</b></p> <p>OGGETTO / SUBJECT</p>	<p>MEGARA SOLAR S.R.L.</p> <p>CLIENTE / CUSTOMER</p>
---	---	--

#### **4 CONSIDERAZIONE FINALE**

A seguito di quanto sopra, il Valore finale dell'Indennità di Asservimento risulta avere un importo esiguo e per tale motivazione, questo è stato ricompreso nella voce "Somme a disposizione" del Quadro Economico.

## 5 TABELLA

DATI ANAGRAFICI INTESTAZIONE CATASTALE									ESPROPRIO IN DIRITTO DI SUPERFICIE		Asservimento per cavidotto e viabilità	
N.	COGNONE - NOME/INTESTAZIONE, LUOGO DI NASCITA/SEDE, DATA DI NASCITA	CODICE FISCALE	TITOLO	QUOTA	FOGLIO	MAPPALE	QUALITA'	Valore Medio di stima Euro/mq	Superficie Servitù (mq) SS	Indennità Servitù VMxSS	Superficie Servitù (mq) SS	Indennità Servitù (VVxSS)/2
<b>COMUNE DI MELILLI</b>												
<b>CAVIDOTTO MT</b>												
1	GIANBONA CATERINA nata a ISOLA DELLE FEMMINE (PA) il 15/04/1950	GNBCRN50D55E350C	Proprieta'	1/1	3	186	SEMINATIVO	0.68			151	51.34
2	HIRSCHBURGER MAX KARL nato a SVIZZERA (EE) il 30/06/1944	HRSMKR44H30Z133Q	Proprieta'	1/2	3	196	PASCOLO ARB	0.42			352	73.92
	WEBER ANNAMARIE nata a SVIZZERA (EE) il 30/06/1951	WBRNMR51H70Z133X	Proprieta'	1/2								
3	HILTOP LINE SRL con sede in SIRACUSA (SR)	00234680890	Proprieta'	1000/1000	3	212	SEMINATIVO	0.68			321	109.14
3	HILTOP LINE SRL con sede in SIRACUSA (SR)	00234680890	Proprieta'	1000/1000	3	214	PASCOLO ARB	0.42			361	75.81
3	HILTOP LINE SRL con sede in SIRACUSA (SR)	00234680890	Proprieta'	1000/1000	3	188	PASCOLO ARB	0.42			581	122.01
4	AMATO SEBASTIANA nata a AUGUSTA (SR) il 12/03/1922	MTASST22C52A494G	Proprieta'	1000/1000	3	205	PASCOLO	0.4			182	36.4
5	BORELLA CAROLINA nata a CATANIA (CT) il 16/11/1963	BRLCLN63S56C351A	Proprieta'	2/18	2	23	SEMINATIVO	0.68			369	125.46
	BORELLA GAETANO nato a CADEO (PC) il 02/12/1927	BRLGTN27T02B332X	Proprieta'	12/18								
	BORELLA LILIANA nata a CATANIA (CT) il 14/12/1965	BRLLLN65T54C351H	Proprieta'	2/18								
	BORELLA LORENZO nato a CATANIA (CT) il 01/01/1968	BRLLNZ68A01C351L	Proprieta'	2/18								
6	PRUITI MARCO nato a LENTINI (SR) il 29/01/1986	PRTMRC86A29E532A	Proprieta'	1/2	2	35	SEMINATIVO	0.68			1658	563.72
	PRUITI SEBASTIANO nato a BRONTE (CT) il 17/04/1980	PRTSST80D17B202I	Proprieta	1/2								
6	PRUITI MARCO nato a LENTINI (SR) il 29/01/1986	PRTMRC86A29E532A	Proprieta'	1/2	2	19	SEMINATIVO	0.68			271	92.14
	PRUITI SEBASTIANO nato a BRONTE (CT) il 17/04/1980	PRTSST80D17B202I	Proprieta	1/2								
7	MAROTTA GIOVANNI nato a MESSINA (ME) il 24/10/1934	MRTGNN34R24F158R	Proprieta'	1/1	2	1	SEMINATIVO	0.68			1136	386.24
3	HILTOP LINE SRL con sede in SIRACUSA (SR)	00234680890	Proprieta'	1000/1000	1	306	PASCOLO ARB	0.42			100	21
8	TRINGALI MICHAEL nato a AUGUSTA (SR) il 22/08/1985	TRNMHL85M22A494L	Proprieta'	1/1	1	85	PASCOLO	0.4			1627	325.4
8	TRINGALI MICHAEL nato a AUGUSTA (SR) il 22/08/1985	TRNMHL85M22A494L	Proprieta'	1/1	1	33	SEMINATIVO	0.68			373	126.82



DATI ANAGRAFICI INTESTAZIONE CATASTALE									ESPROPRIO IN DIRITTO DI SUPERFICIE		Asservimento per cavidotto e viabilità	
N.	COGNONE - NOME/INTESTAZIONE, LUOGO DI NASCITA/SEDE, DATA DI NASCITA	CODICE FISCALE	TITOLO	QUOTA	FOGLIO	MAPPALE	QUALITA'	Valore Medio di stima Euro/mq	Superficie Servitù (mq) SS	Indennità Servitù VMxSS	Superficie Servitù (mq) SS	Indennità Servitù (VVxSS)/2
9	CAFFARELLI ELISA nata a ROMA (RM) il 08/08/1958	CFFLSE58M48H501C	Proprieta'	5/120	2	20	PASCOLO	0.4			136	27.2
	CAFFARELLI MARCELLO nato a ROMA (RM) il 04/05/1966	CFFMCL66E04H501G	Proprieta'	5/120								
	CAFFARELLI RICCARDO nato a ROMA (RM) il 10/06/1955	CFFRCR55H10H501P	Proprieta'	5/120								
	CAFFARELLI SERGIO nato a ROMA (RM) il 26/04/1963	CFFSRG63D26H501N	Proprieta'	5/120								
	CAFFARELLI UGO nato a ROMA (RM) il 13/07/1951	CFFGUO51L13H501B	Proprieta'	30/120								
	CALAMANI ELISA nata a ROMA (RM) il 08/06/1954	CLMLSE54H48H501I	Proprieta'	15/120								
	CALAMANI LAURA nata a ROMA (RM) il 12/01/1959	CLMLRA59A52H501C	Proprieta'	15/120								
	CANTORE GIUSEPPE nato a NAPOLI (NA) il 04/07/1970	CNTGPP70L04F839E	Proprieta'	30/120								
SOMMELLA AMALIA nata a NAPOLI (NA) il 26/05/1930	SMMMLA30E66F839N	Proprieta'	10/120									
10	CIAVOLA ORAZIO nato a CARLENTINI (SR) il 01/03/1936	CVLRZO36C01B787P	Proprieta'	1/1	2	45	PASCOLO ARB	0.42			1872	393.12
10	CIAVOLA ORAZIO nato a CARLENTINI (SR) il 01/03/1936	CVLRZO36C01B787P	Proprieta'	1/1	2	43	SEMINATIVO	0.68			647	219.98
11	SOC.SEMPLICE AZIENDA AGRICOLA LORETO DI PREZIOSA EFRANCESCA LORETO & C.CON SEDE IN CATANIA		Proprieta'	1000/1000	2	5	SEMINATIVO	0.68			264	89.76
12	GHEZZI PIERA nata a CARLENTINI (SR) il 23/06/1970	GHZPRI70H63B787K	Proprieta'	1/1	1	594	SEMIN IRRIG	1.9			115	109.25
12	GHEZZI PIERA nata a CARLENTINI (SR) il 23/06/1970	GHZPRI70H63B787K	Proprieta'	1/1	1	596	SEMIN IRRIG	1.9			1367	1298.65
13	CARCIONE ANTONINO nato a TORTORICI (ME) il 02/05/1969	CRCNNN69E02L308S	Proprieta	1/1	1	450	PASCOLO	0.4			174	34.8
13	CARCIONE ANTONINO nato a TORTORICI (ME) il 02/05/1969	CRCNNN69E02L308S	Proprieta	1/1	1	452	SEMINATIVO	0.68			97	32.98
14	GENOVESE NUCCIO nato a CARLENTINI (SR) il 26/01/1964	GNVNCC64A26B787I	Proprieta'	1/1	11	319	AGRUMETO	3.75			190	356.25
<b>COMUNE DI CARLENTINI</b>												
15	COSTA ANTONINA nata a SIRACUSA (SR) il 10/02/1922	CSTNNN22B50I754F	Usufrutto	1/1	40	292	SEMINATIVO	0.65			3040	988
	GORBINO GAETANO nato a CARLENTINI (SR) il 29/05/1957	GRBGTN57E29B787E	Nuda proprieta'	1/3								
	GORBINO GIUSEPPINA MARIA nata a CARLENTINI (SR) il 05/01/1954	GRBGPP54A45B787E	Nuda proprieta'	1/3								
	GORBINO LUCIA nata a CARLENTINI (SR) il 01/07/1950	GRBLCU50L41B787C	Nuda proprieta'	1/3								
16	INGALISI SANTO nato a CARLENTINI (SR) il 01/12/1935	NGLSNT35T01B787A	Proprieta'	1000/1000	40	149	AGRUMETO	3.5			158	276.5

DATI ANAGRAFICI INTESTAZIONE CATASTALE									ESPROPRIO IN DIRITTO DI SUPERFICIE		Asservimento per cavidotto e viabilità	
N.	COGNONE - NOME/INTESTAZIONE, LUOGO DI NASCITA/SEDE, DATA DI NASCITA	CODICE FISCALE	TITOLO	QUOTA	FOGLIO	MAPPALE	QUALITA'	Valore Medio di stima Euro/mq	Superficie Servitù (mq) SS	Indennità Servitù VMxSS	Superficie Servitù (mq) SS	Indennità Servitù (VVxSS)/2
17	SALLEMI GIOACCHINO ALESSANDRO nato a LENTINI (SR) il 03/04/1977	SLLGCH77D03E532E	Proprieta'	1/2	40	427	ULIVETO	0.78			201	78.39
	SALLEMI SERENA nata a LENTINI (SR) il 07/09/1999	SLLSRN99P47E532P	Proprieta'	1/2								
18	MONACO SALVATORE nato a CARLENTINI (SR) il 17/06/1960	MNCSVT60H17B787U	Proprieta'	1/2	40	265					40	
	URRATA LUCIA nata a CARLENTINI (SR) il 26/03/1933	RRTLUCU33C66B787Y	Proprieta'	1/2								
19	MONACO SALVATORE nato a CARLENTINI (SR) il 17/06/1960	MNCSVT60H17B787U	Proprieta'	1/1	40	386					40	0
20	CAMMARATA ALFIO nato a LENTINI (SR) il 30/12/1956	CMMLFA56T30E532R	Proprieta'	1/4	40	417	SEMIN ARBOR	0.65			40	13
	CAMMARATA ALFIO nato a LENTINI (SR) il 30/12/1956	CMMLFA56T30E532R	Proprieta'	1/12								
	CAMMARATA FILADELFO nato a CARLENTINI (SR) il 26/01/1950	CMMFDL50A26B787C	Proprieta'	1/4								
	CAMMARATA FILADELFO nato a CARLENTINI (SR) il 26/01/1950	CMMFDL50A26B787C	Proprieta'	1/12								
	CAMMARATA SALVATORE nato a CARLENTINI (SR) il 03/04/1953	CMMSVT53D03B787Z	Proprieta'	1/4								
	CAMMARATA SALVATORE nato a CARLENTINI (SR) il 03/04/1953	CMMSVT53D03B787Z	Proprieta'	1/12								
21	CAMMARATA ELEONORA nata a GERMANIA (EE) il 17/01/1968	CMMLNR68A57Z112E	Proprieta'	1/1	40	400					41	0
22	ZITELLI SILVIO nato a CARLENTINI (SR) il 25/10/1963	ZTSLV63R25B787R	Proprieta'	2/9	40	136	ULIVETO	0.78			32	12.48
	ZITELLI SILVIO nato a CARLENTINI (SR) il 25/10/1963	ZTSLV63R25B787R	Proprieta'	7/9								
23	CAMMARATA ALFIO nato a LENTINI (SR) il 30/12/1956	CMMLFA56T30E532R	Proprieta'	1/1	40	22	ULIVETO	0.78			138	53.82
24	AMMINISTRAZIONE DEL FONDO PER IL CULTO		Diritto del concedente		40	266					75	0
	DE LUCA ALFIO nato a CARLENTINI (SR) il 08/06/1929	DLCLFA29H08B787K	Livellario									
25	DIGENTI GIOVANNI nato a SIRACUSA (SR) il 02/11/1975	DGNGNN75S02I754U	Proprieta'	1/1	40	442	AGRUMETO	3.5			207	362.25
26	BELFIORE MARIA SIMONA nata a CARLENTINI (SR) il 30/04/1975	BLFMSM75D70B787K	Proprieta'	1/1	40	443	AGRUMETO	3.5			40	70
27	CAMMARATA ILENIA nata a LENTINI (SR) il 06/11/1986	CMMLNI86S46E532Z	Proprieta'	1/1	40	476	ULIVETO	0.78			204	79.56
23	CAMMARATA ALFIO nato a LENTINI (SR) il 30/12/1956	CMMLFA56T30E532R	Proprieta'	1/1	40	477	ULIVETO	0.78			277	108.03
28	MAGNO ELISA nata a MONTEFIASCONE (VT) il 23/11/1935	MGNLSE35S63F499W	Proprieta'	1/3	39	317	PASCOLO	0.37			134	24.79

DATI ANAGRAFICI INTESTAZIONE CATASTALE									ESPROPRIO IN DIRITTO DI SUPERFICIE		Asservimento per cavidotto e viabilità	
N.	COGNONE - NOME/INTESTAZIONE, LUOGO DI NASCITA/SEDE, DATA DI NASCITA	CODICE FISCALE	TITOLO	QUOTA	FOGLIO	MAPPALE	QUALITA'	Valore Medio di stima Euro/mq	Superficie Servitù (mq) SS	Indennità Servitù VMxSS	Superficie Servitù (mq) SS	Indennità Servitù (VVxSS)/2
	PATERNO' DEL TOSCANO ANNALISA nata a MONTEFIASCONE (VT) il 07/12/1959	PTRNLS59T47F499K	Proprieta'	2/3								
28	MAGNO ELISA nata a MONTEFIASCONE (VT) il 23/11/1935	MGNLSE35S63F499W	Proprieta'	1/3	39	316	PASCOLO	0.37			2790	516.15
	PATERNO' DEL TOSCANO ANNALISA nata a MONTEFIASCONE (VT) il 07/12/1959	PTRNLS59T47F499K	Proprieta'	2/3								
29	MAGNO ELISA nata a MONTEFIASCONE (VT) il 23/11/1935	MGNLSE35S63F499W	Proprieta'	5/9	39	115	PASCOLO	0.37			65	12.025
	PATERNO DEL TOSCANO VITTORIA nata a CATANIA (CT) il 20/12/1932	PTRVTR32T60C351W	Proprieta'	1/6								
	PATERNO' DEL TOSCANO ANNALISA nata a MONTEFIASCONE (VT) il 07/12/1959	PTRNLS59T47F499K	Proprieta'	1/9								
	CARNAZZA FEDERICO nato a CATANIA (CT) il 22/09/1957	CRNFRC57P22C351X	Proprieta'	1/6								
29	MAGNO ELISA nata a MONTEFIASCONE (VT) il 23/11/1935	MGNLSE35S63F499W	Proprieta	5/9	39	138	PASCOLO	0.37			371	68.635
	PATERNO DEL TOSCANO VITTORIA nata a CATANIA (CT) il 20/12/1932	PTRVTR32T60C351W	Proprieta'	1/6								
	PATERNO' DEL TOSCANO ANNALISA nata a MONTEFIASCONE (VT) il 07/12/1959	PTRNLS59T47F499K	Proprieta'	1/9								
	CARNAZZA FEDERICO nato a CATANIA (CT) il 22/09/1957	CRNFRC57P22C351X	Proprieta	1/6								
29	MAGNO ELISA nata a MONTEFIASCONE (VT) il 23/11/1935	MGNLSE35S63F499W	Proprieta	5/9	39	141	ULIVETO	0.78			68	26.52
	PATERNO DEL TOSCANO VITTORIA nata a CATANIA (CT) il 20/12/1932	PTRVTR32T60C351W	Proprieta'	1/6								
	PATERNO' DEL TOSCANO ANNALISA nata a MONTEFIASCONE (VT) il 07/12/1959	PTRNLS59T47F499K	Proprieta'	1/9								
	CARNAZZA FEDERICO nato a CATANIA (CT) il 22/09/1957	CRNFRC57P22C351X	Proprieta	1/6								
29	MAGNO ELISA nata a MONTEFIASCONE (VT) il 23/11/1935	MGNLSE35S63F499W	Proprieta	5/9	39	391	ULIVETO	0.78			725	282.75
	PATERNO DEL TOSCANO VITTORIA nata a CATANIA (CT) il 20/12/1932	PTRVTR32T60C351W	Proprieta'	1/6								
	PATERNO' DEL TOSCANO ANNALISA nata a MONTEFIASCONE (VT) il 07/12/1959	PTRNLS59T47F499K	Proprieta'	1/9								
	CARNAZZA FEDERICO nato a CATANIA (CT) il 22/09/1957	CRNFRC57P22C351X	Proprieta	1/6								



Impianto agrovoltaiico  
"AUGUSTA"  
Piano particellare di esproprio

MEGARA SOLAR S.R.L.

OGGETTO / SUBJECT

CLIENTE / CUSTOMER

DATI ANAGRAFICI INTESTAZIONE CATASTALE									ESPROPRIO IN DIRITTO DI SUPERFICIE		Asservimento per cavidotto e viabilità	
N.	COGNONE - NOME/INTESTAZIONE, LUOGO DI NASCITA/SEDE, DATA DI NASCITA	CODICE FISCALE	TITOLO	QUOTA	FOGLIO	MAPPALE	QUALITA'	Valore Medio di stima Euro/mq	Superficie Servitù (mq) SS	Indennità Servitù VMxSS	Superficie Servitù (mq) SS	Indennità Servitù (VVxSS)/2
29	MAGNO ELISA nata a MONTEFIASCONE (VT) il 23/11/1935	MGNLSE35S63F499W	Proprieta	5/9	39	151	ULIVETO	0.78			508	198.12
	PATERNO DEL TOSCANO VITTORIA nata a CATANIA (CT) il 20/12/1932	PTRVTR32T60C351W	Proprieta'	1/6								
	PATERNO' DEL TOSCANO ANNALISA nata a MONTEFIASCONE (VT) il 07/12/1959	PTRNLS59T47F499K	Proprieta'	1/9								
	CARNAZZA FEDERICO nato a CATANIA (CT) il 22/09/1957	CRNFRC57P22C351X	Proprieta	1/6								
<b>COMUNE DI MELILLI</b>												
<b>EDIFICIO UTENTE</b>												
10	CIAVOLA ORAZIO nato a CARLENTINI (SR) il 01/03/1936	CVLRZO36C01B787P	Proprieta'	1/1	2	45	PASCOLO ARB	0.42	91.51	19.2171		