Particolare n. 1 - T.O.C. - Scala 1:100
Interferenze tra cavidotto MT e reticolo idrografico
Cavidotto esterno alla sede stradale
Interferenze RET01, RET02, RET03, RET08, RET09, RET10

Lunghezza T.O.C. (cfr. Tav. PD01_17)

RET01	L = 70,0 m	RET08	L = 119,0 m
RET02	L = 40,0 m	RET09	L = 61,0 m
RET03	L = 35,0 m	RET10	L = 30,0 m

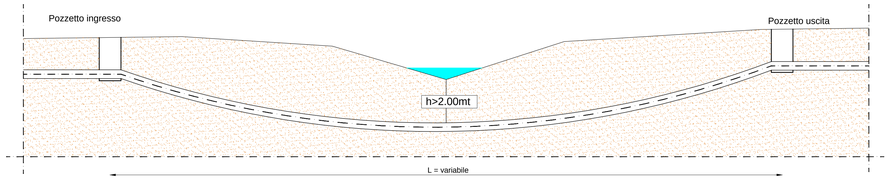

Particolare n. 3 - T.O.C. - Scala 1:100
Interferenze tra cavidotto e gasdotto / acquedotto interrato
Interferenze GAS_01, Gas_02, ACQ_01

Lunghezza T.O.C. (cfr. Tav. PD01_17)

GAS_01	L = 51,0 m
GAS_02	L = 30,0 m
ACQ_01	L = 30,0 m

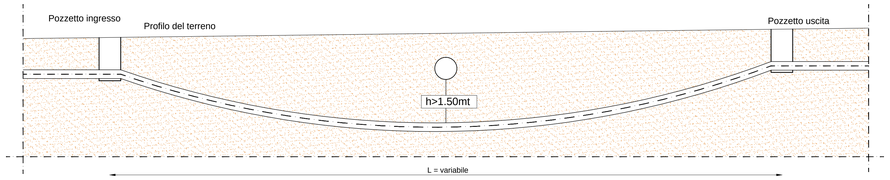

Particolare n. 2 - T.O.C. - Scala 1:100
Interferenze tra cavidotto MT e reticolo idrografico
Cavidotto su sede stradale
Interferenze RET06, RET07

Lunghezza T.O.C. (cfr. Tav. PD01_17)

RET06	L = 65,0 m
RET07	L = 40,0 m

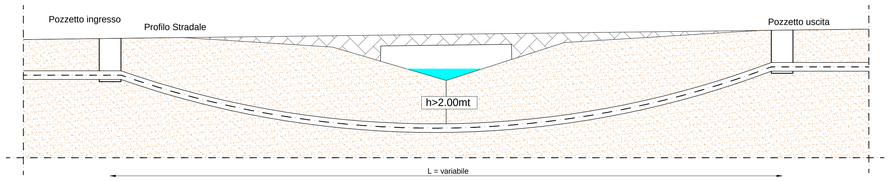

Particolare n. 4 - T.O.C. - Scala 1:100
Interferenza tra cavidotto MT e Infrastrutture Autostradale e Ferroviaria
Interferenze STR01 E FERR01

Lunghezza T.O.C. (cfr. Tav. PD01_17)

STR01	L = 90,0 m
FERR01	L = 116,0 m

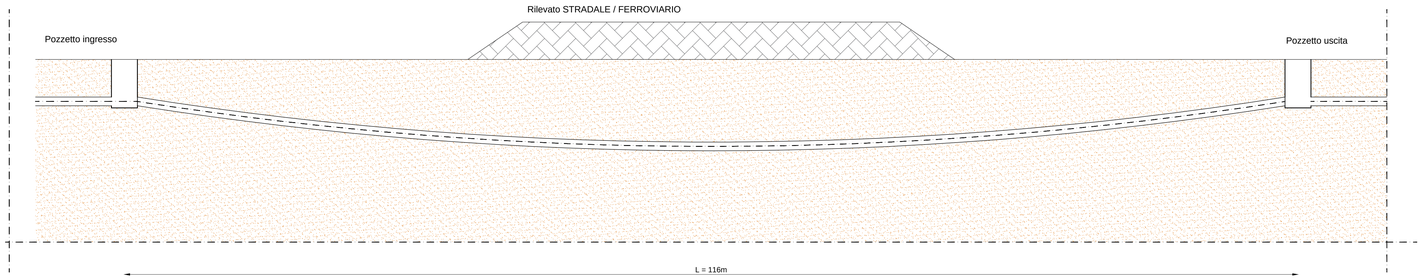

Particolare n. 5 - T.O.C. - Scala 1:100
Interferenza tra cavidotto MT e reticolo idrografico + infrastruttura stradale
Interferenza RET04+STR02+RET05

Lunghezza T.O.C. (cfr. Tav. PD01_17)

RET04+STR02+RET05	L = 163,0 m

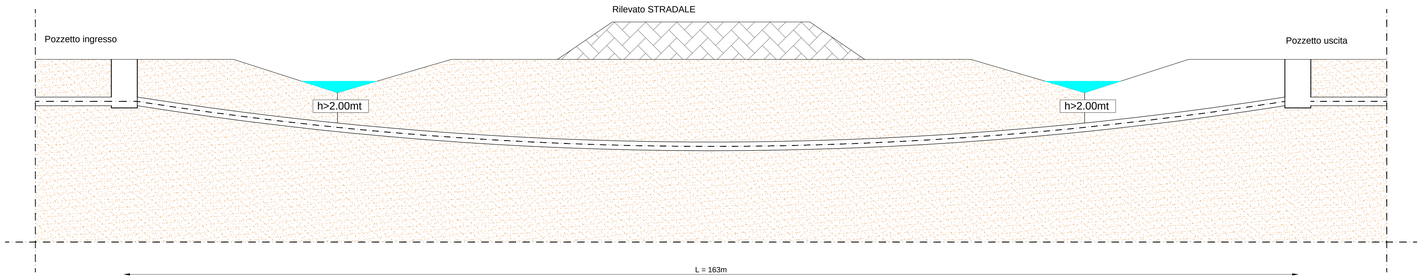

REGIONE PUGLIA — PROVINCIA DI FOGGIA — COMUNE DI RIGNANO GARGANICO

AGROVOLTAICO "COPPA DEL VENTO"

Progetto per la costruzione e l'esercizio di un impianto agrovoltaico per la produzione di energia elettrica da fonte fotovoltaica e delle relative opere ed infrastrutture connesse, della potenza elettrica di 33,86796 MW DC e 33,00 MW AC, con contestuale utilizzo del terreno ad attività agricole di qualità e apicoltura, da realizzare nel Comune di Rignano Garganico (FG) in località "Coppa del vento"

PROGETTO DEFINITIVO

Proponente dell'impianto FV:

ILOS
INE COPPA DEL VENTO S.R.L.
Via Giorgio Ief 27,20ter(Orengo Italy)

INE COPPA DEL VENTO S.r.l.
Piazza di Sant Anastasia n. 7, 00186, Roma (RM)
PEC: inecoppadelventosrl@legalmail.it

CHIERICONI SERGIO

Documento firmato digitalmente, ai sensi del D.Lgs. 28.12.2000 n. 445 s.m.i. e del D.Lgs. 7.03.2005 n. 82 s.m.i.

Gruppo di progettazione:

Ing. Giovanni Montanarella - progettazione generale e progettazione elettrica
Arch. Giuseppe Pulizzi - progettazione generale e coordinamento gruppo di lavoro
Ing. Salvatore Di Croce - progettazione generale, studi e indagini idrologiche e idrauliche
Dott. Arturo Urso - studi e progettazione agronomica
Ing. Angela Cuonzo - studio d'impatto ambientale e analisi territoriale
Geom. Donato Lensi - studio d'impatto ambientale e rilievi topografici
Dott. Geologo Baldassarre F. La Tessa - studi e indagini geologiche, geotecniche e sismiche
Dott.ssa Archeologa Paola Guacci - studi e indagini archeologiche
Ing. Nicola Robles - valutazione d'impatto acustico
Ing. Filippo A. Filippetti - valutazione d'impatto acustico

Proponente del progetto agronomico e Coordinatore generale e progettazione:

M2 energia

M2 ENERGIA S.r.l.
Via C. D'Ambrosio n. 6, 71016, San Severo (FG)
m2energia@gmail.com - m2energia@pec.it
+39 0882.600963 - 340.8533113

GIANCARLO FRANCESCO DIMAURO

Documento firmato digitalmente, ai sensi del D.Lgs. 28.12.2000 n. 445 s.m.i. e del D.Lgs. 7.03.2005 n. 82 s.m.i.

Elaborato redatto da:
Ing. Salvatore Di Croce
Ordine degli Ingegneri - Provincia di Potenza - n. 1733

Spazio riservato agli uffici:

PD	*Titolo elaborato:* Particolari e sezioni tipo delle opere (A)				*Codice elaborato* PD01_19A
N. progetto: FG0RG01	*N. commessa:* -	*Codice pratica:* -	*Protocollo:*	*Scala:* 1:100	*Formato di stampa:* A0
Redatto il: 28/11/2022	*Revis. 01 del:* -	*Revis. 02 del:* -	*Revis. 03 del:* -	*Approvato il:* -	*Nome_file o identificatore:* FG0RG01_PD01_19A_SezioniTipoA