



REGIONE PUGLIA



PROVINCIA DI FOGGIA



COMUNE DI RIGNANO GARGANICO

AGROVOLTAICO "COPPA DEL VENTO"

Progetto per la costruzione e l'esercizio di un impianto agrovoltaiico per la produzione di energia elettrica da fonte fotovoltaica e delle relative opere ed infrastrutture connesse, della potenza elettrica di 33,86796 MW DC e 33,00 MW AC, con contestuale utilizzo del terreno ad attività agricole di qualità e apicoltura, da realizzare nel Comune di Rignano Garganico (FG) in località "Coppa del vento"

PROGETTO DEFINITIVO

Proponente dell'impianto FV:

ILOS

INE COPPA DEL VENTO S.R.L.
A Company of ILOS New Energy Italy

INE COPPA DEL VENTO S.r.l.

Piazza di Sant Anastasia n. 7, 00186, Roma (RM)

PEC: inecoppadelventosrl@legalmail.it

CHIERICONI SERGIO

Documento firmato digitalmente, ai sensi del
D.Lgs. 28.12.2000 n. 445 s.m.i. e del D.Lgs.
7.03.2005 n. 82 s.m.i.

Gruppo di progettazione:

Ing. Giovanni Montanarella - progettazione generale e progettazione elettrica

Arch. Giuseppe Pulizzi - progettazione generale e coordinamento gruppo di lavoro

Ing. Salvatore Di Croce - progettazione generale, studi e indagini idrologiche e idrauliche

Dott. Agr. Arturo Urso - studi e progettazione agronomica

Ing. Angela Cuonzo - studio d'impatto ambientale e analisi territoriale

Geom. Donato Lensi - studio d'impatto ambientale e rilievi topografici

Dott. Geologo Baldassarre F. La Tessa - studi e indagini geologiche, geotecniche e sismiche

Dott.ssa Archeologa Paola Guacci - studi e indagini archeologiche

Ing. Nicola Robles - valutazione d'impatto acustico

Ing. Filippo A. Filippetti - valutazione d'impatto acustico

Proponente del progetto agronomico e
Coordinatore generale e progettazione:

**m2
energia**
ENERGIE
RINNOVABILI

M2 ENERGIA S.r.l.

Via C. D'Ambrosio n. 6, 71016, San Severo (FG)

m2energia@gmail.com - m2energia@pec.it

+39 0882.600963 - 340.8533113

GIANCARLO FRANCESCO DIMAURO

Documento firmato digitalmente, ai sensi del
D.Lgs. 28.12.2000 n. 445 s.m.i. e del D.Lgs.
7.03.2005 n. 82 s.m.i.

Elaborato redatto da:

Dott. Agr. Arturo Urso

Ordine dei Dottori Agronomi e Forestali - Provincia di Catania - n. 1280



Spazio riservato agli uffici:


PD	Titolo elaborato: Carta dell'Uso del Suolo				Codice elaborato PD04_04	
	N. progetto: FG0RG01	N. commessa:	Codice pratica: -	Protocollo:	Scala: 1:20.000	Formato di stampa: A4 (legenda) - A3 (cartografia)
Redatto il: 28/11/2022	Revis. 01 del: -	Revis. 02 del: -	Revis. 03 del: -	Approvato il: -	Nome_file o Identificatore: FG0RG01_PD04_04_CartaUsoSuolo	

CARTA USO SUOLO DELL'AREA IN ESAME
CORINE Land Cover (CLC) Livello 4


Allegato 1/A

LEGENDA Uso Suolo CORINE Land Cover

11 - Zone urbanizzate

 1123 - Tessuto residenziale sparso

12 - Insediamenti produttivi, dei servizi generali pubblici e privati, delle reti e delle aree infrastrutturali


 1216 - Insediamenti produttivi agricoli

 1217 - Insediamenti in disuso


 1221 - Reti stradali e spazi accessori

 1223 - Reti ferroviarie con territori associati


13 - Zone estrattive, discariche e cantieri

 1332 - Suoli rimaneggiati ed artefatti

14 - Zone verdi artificiali, non agricole

 1424 - Aree ricreative e sportive


21 - Seminativi

 2111 - Seminativi semplici in aree non irrigue

 2121 - Seminativi semplici in aree irrigue

 2123 - Vivai in aree irrigue

22 - Colture permanenti

 221 - Vigneti


 222 - Frutteti e frutti minori

 223 - Oliveti

24 - Zone agricole eterogenee


 241 - Colture temporanee associate a colture permanenti


32 - Associazioni vegetali arbustive e/o erbacee

 321 - Aree a pascolo naturale


51 - Acque continentali

 5111 - Fiumi, torrenti e fossi

 5112 - Canali e idrovie

 5122 - Bacini con prevalente utilizzazione irrigua

LEGENDA ELEMENTI DI PROGETTO

 Area di intervento

