Inquadramento territoriale

Coordinate Gauss Boaga

Carta IGM 1:25.000

scala 1:25.000 1 cm = 250 m

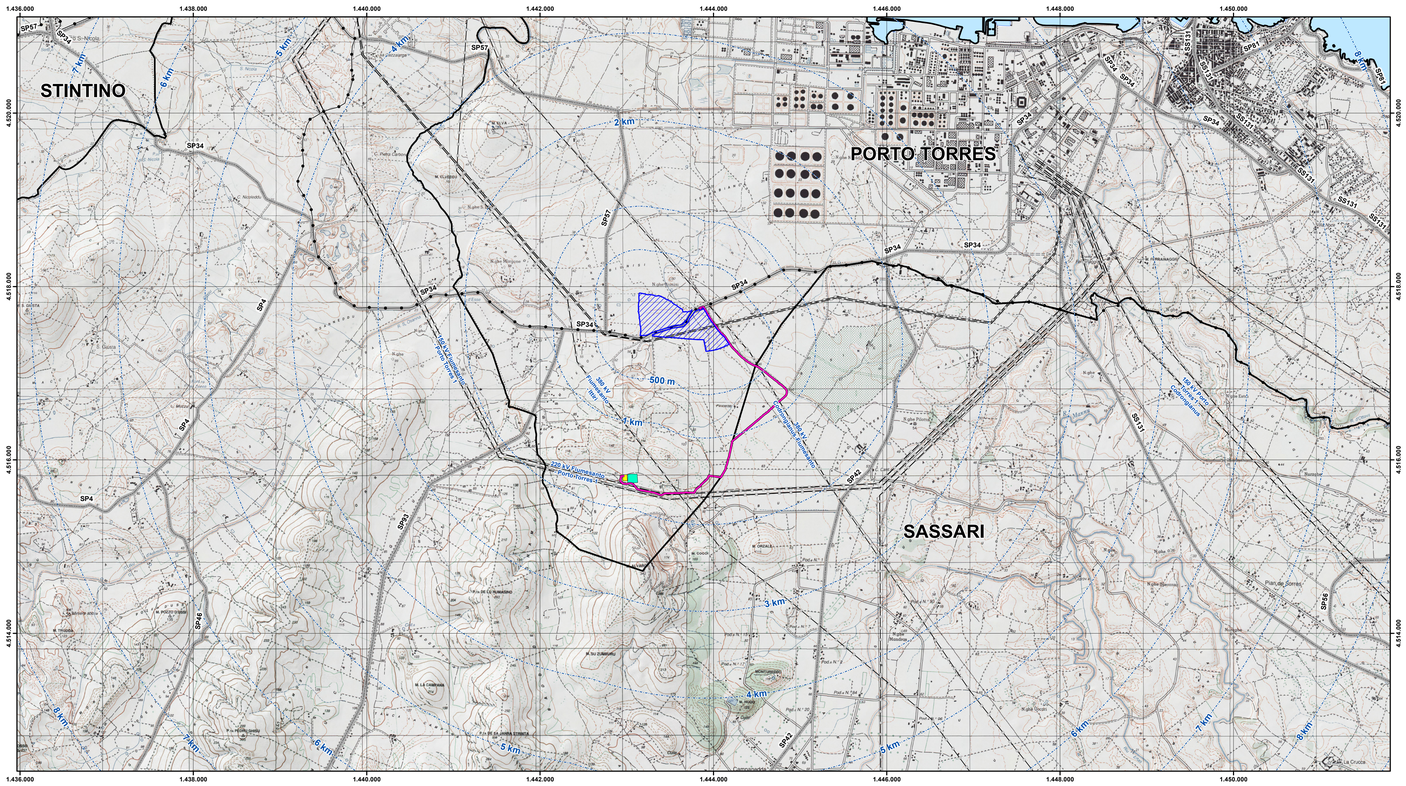

Modello digitale del terreno (DTM)

scala 1:25.000 1 cm = 250 m

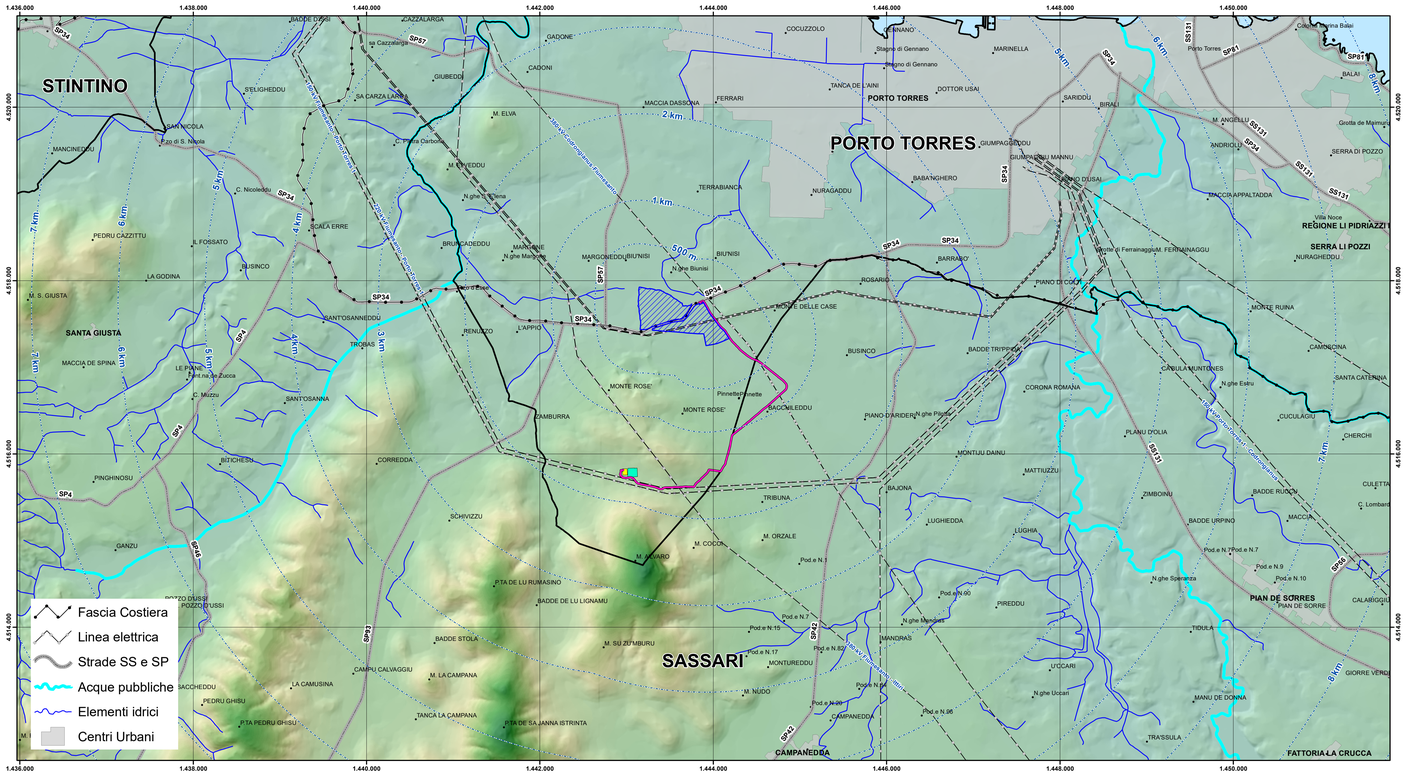

Carta Regioni Storiche

scala 1:250.000 1 cm = 2.500 m

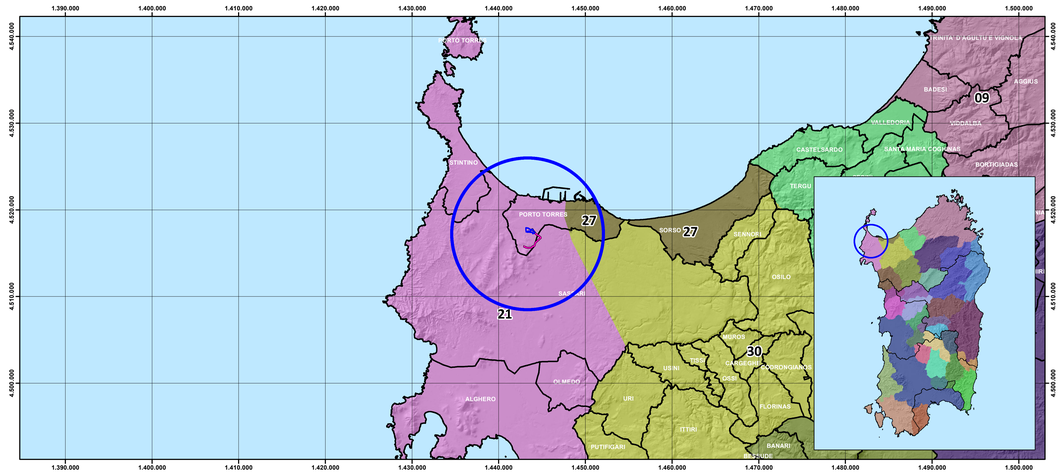

01- Anglona | 09- Gallura | 17- Meilogu | 18- Monteacuto | 21- Nurra | 27- Romangia | 30- Sassarese

Limiti Amministrativi Comunali

scala 1:300.000 1 cm = 3.000 m

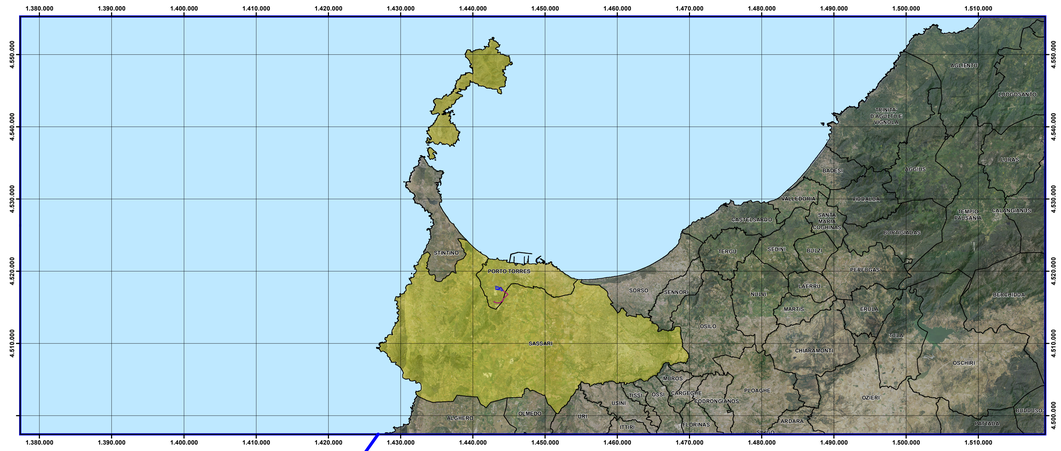

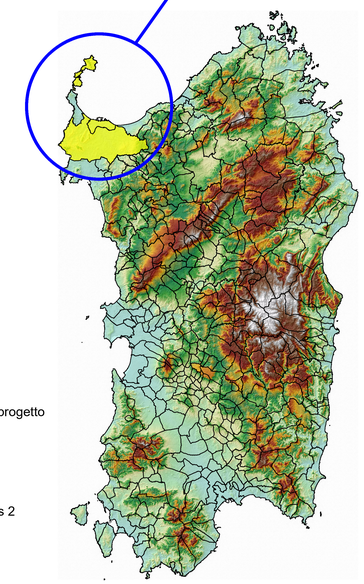

IMPIANTO AGRIVOLTAICO SAS DOMOS — **COMUNE DI PORTO TORRES**

PROPONENTE

Ferrari Agro Energia s.r.l.
Traversa Bacchileddu, n. 22
07100 SASSARI (SS)

VALUTAZIONE DI IMPATTO AMBIENTALE

OGGETTO:
Inquadramento territoriale

CODICE ELABORATO
VIA
Tav 01

COORDINAMENTO

bm! Studio Tecnico Dott. Ing Bruno Manca

GRUPPO DI LAVORO S.I.A.
Dott.ssa Geol. Cosima Atroni
Dott. Ing. Fabio Massimo Catalanotto
Dott. Giulio Caau
Dott. Arch. Fabrizio Delussu
Dott.ssa Ing. Silvia Esana
Dott.ssa Ing. Ilaria Giovagnorio
Dott. Giovanni Lovigu
Dott. Ing Bruno Manca
Dott. Ing. Luca Sanadora
Dott. Ing. Giovanni Maria Scelas
Dott. Ing. Fabio Solinas
Dott. Ing. Vincenzo Pert
Dott. Agr. Giuseppe Puggioni

REDATTORE
Dott. Giulio Caau
Dott.ssa Ing. Silvia Esana
Dott. Ing Bruno Manca
Dott. Ing. Luca Sanadora

REV	DATA	DESCRIZIONE REVISIONE
00	Ottobre 2022	Prima emissione

FORMATO
ISO A0 - 1189 x 841

Ferrari Agro Energia srl - TUTTI I DIRITTI SONO RISERVATI A NORMA DI LEGGE

Legenda

- Buffer distanze da area di progetto
- Area di progetto
- Cavidotto
- Area CP Nurra 2
- Area SE Terna Porto Torres 2
- Confini comunali
- Comuni interessati
- Mare