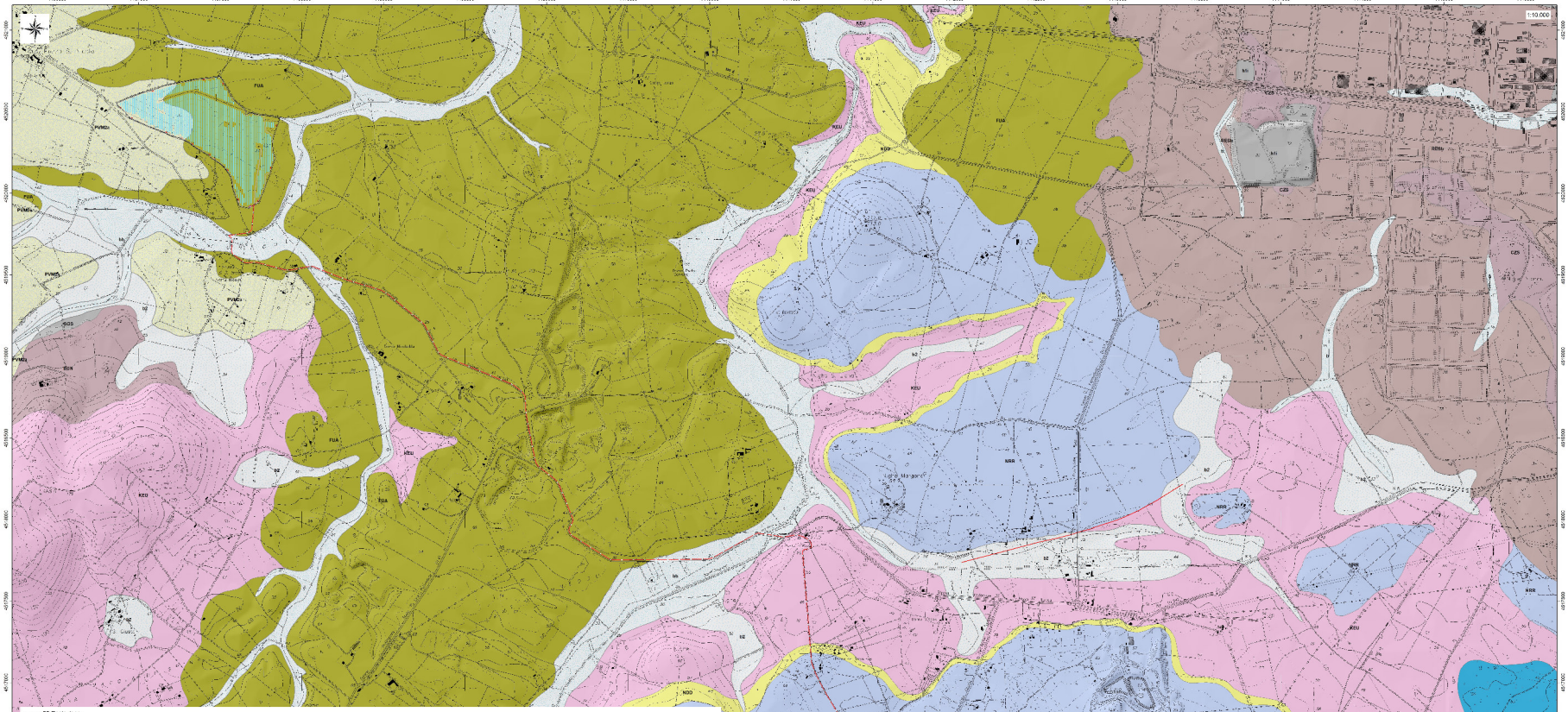

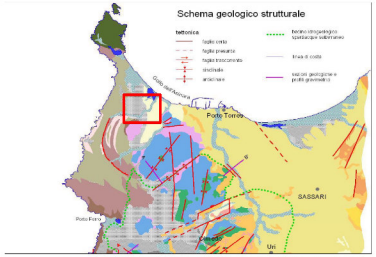

Schema Tettonico dell'area vasta di studio con l'area di dettaglio evidenziata in rosso (tratto da Ghiglieri et al 2006; 2009a)

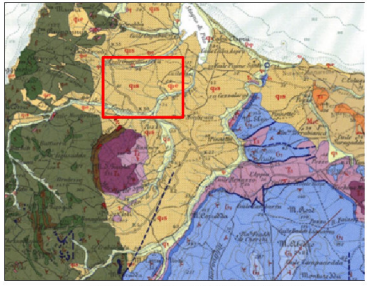

Stralcio Carta Geologica d'Italia scala 1:100.000 foglio 179 "Porto Torres"

IMPIANTO AGRIVOLTAICO LUNESTAS — **COMUNE DI SASSARI E STINTINO**

PROPONENTE

Lunestas s.r.l.
Traversa Bacchileddu, n. 22
07100 SASSARI (SS)

IMPIANTO AGRIVOLTAICO PER LA PRODUZIONE DI ENERGIA DA FONTE SOLARE NEL COMUNE DI SASSARI

AUTORIZZAZIONE UNICA REGIONALE - PROGETTO DEFINITIVO
OGGETTO:
Carta Geologica

CODICE ELABORATO
PD
Tav.13

COORDINAMENTO

bm!
Studio Tecnico Dott. Ing Bruno Manca

GRUPPO DI LAVORO S.I.A.
Dott.ssa Geol. Cosima Abbott
Dott. Ing. Fabio Massimo Calderoni
Dott. Ing. Luca Cocci
Dott. Arch. Fabrizio Delsasso
Dott.ssa Ing. Silvia Cesca
Dott. Agronomo Giovanni Ingrosso
Dott. Geologo Luigi
Dott. Ing. Bruno Manca
Dott. Ing. Alessandro Manca
Dott. Ing. Alessandro Scanu
Dott. Nat. Fabio Sciotto
Dott. Nat. Vincenzo Vacca
Dott. Ing. Giuseppe Puggioni

REDATTORE
Dottssa Geol. Cosima Abbott

REV	DATA	DESCRIZIONE REVISIONE
00	Dicembre 2022	Prima emissione

FORMATO
ISO A0 - 841 x 1189

Lunestas srl - TUTTI I DIRITTI SONO RISERVATI A NORMA DI LEGGE