Inquadramento su CTR

Coordinate Gauss Boaga

Area di progetto e cavidotto

0 250 500 1.000 1.500 2.000 2.500 Meters

scala 1:10.000 1 cm = 100 m

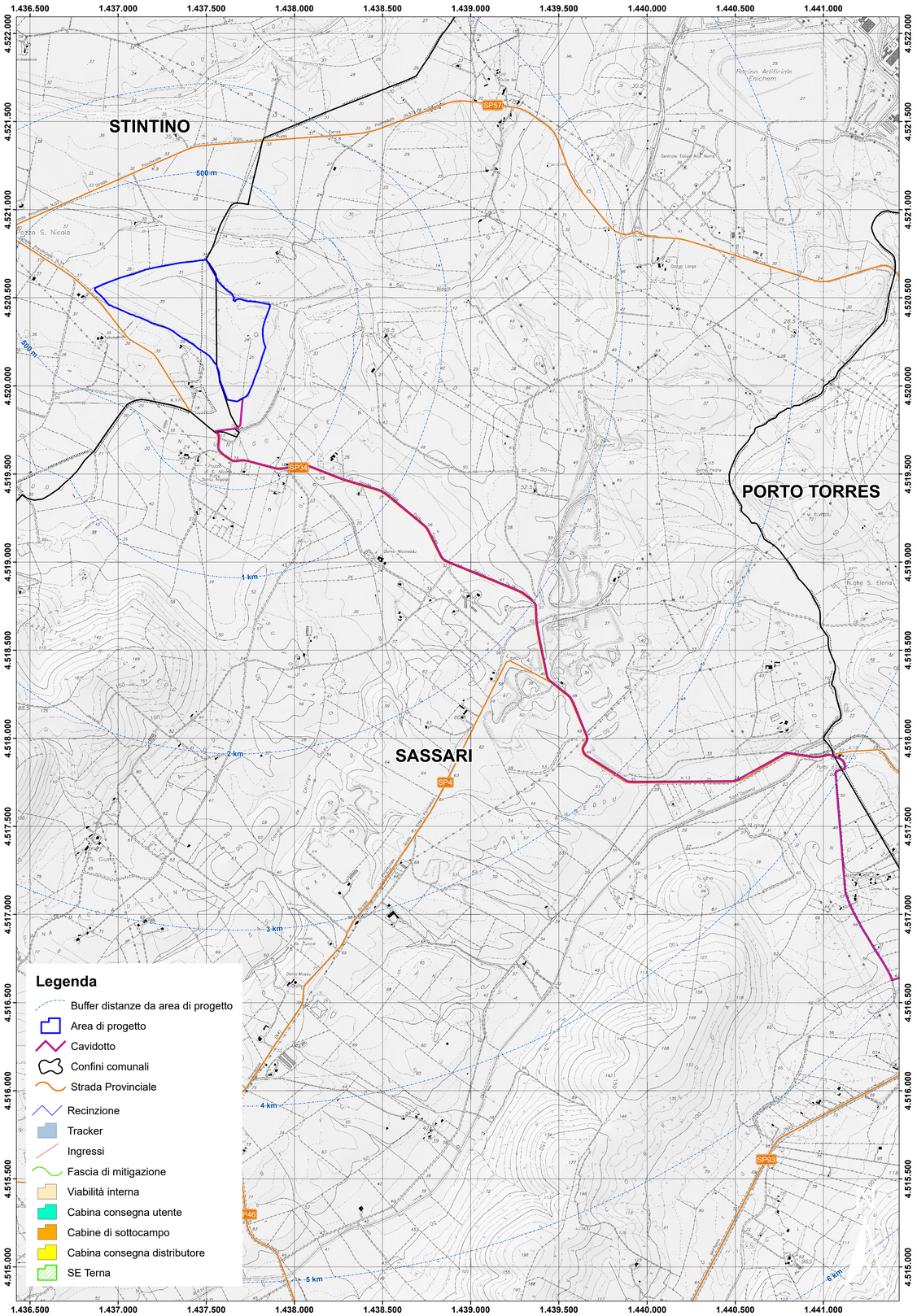

Cavidotto e area SE

0 150 300 600 900 1.200 1.500 Meters

scala 1:10.000 1 cm = 100 m

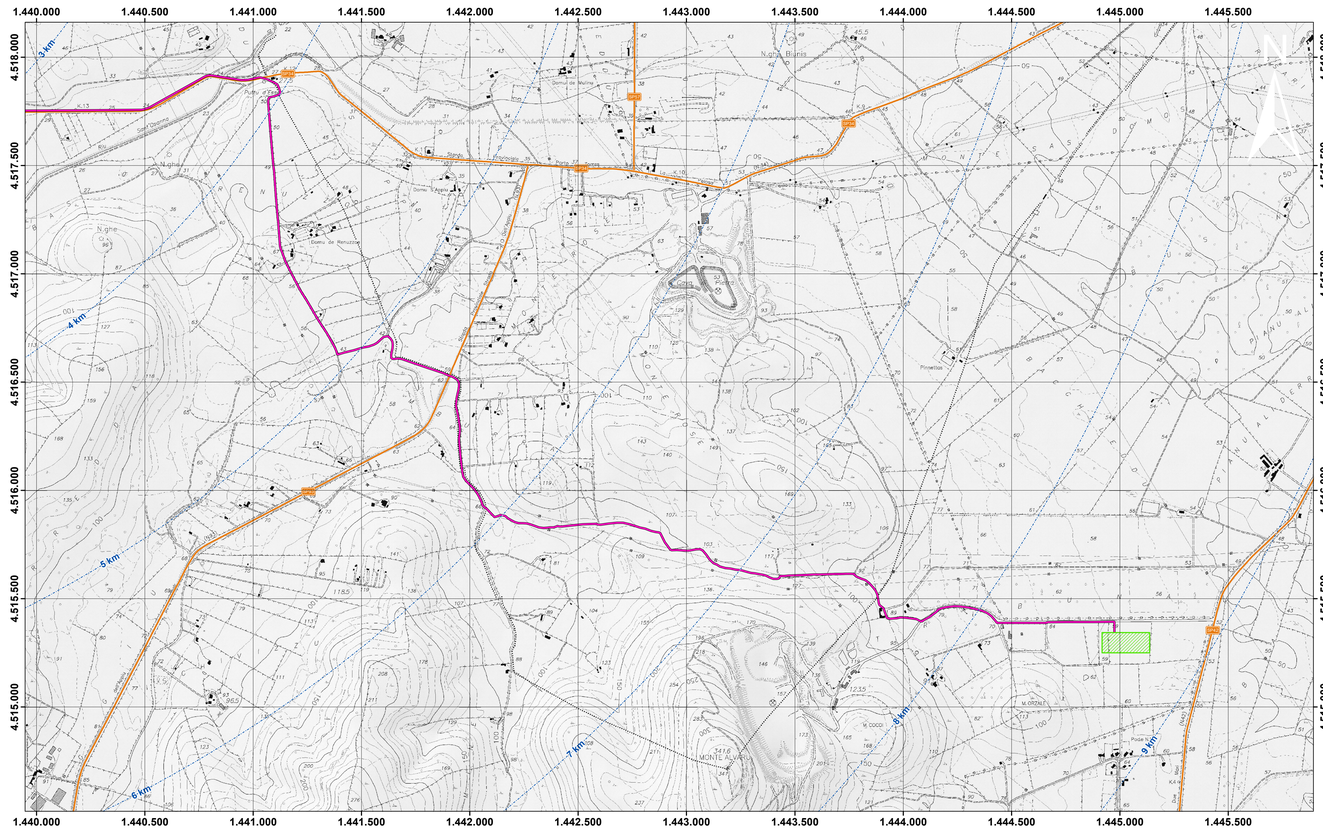

Area di progetto - dettaglio

0 50 100 200 300 400 500 Meters

scala 1:3.500 1 cm = 35 m

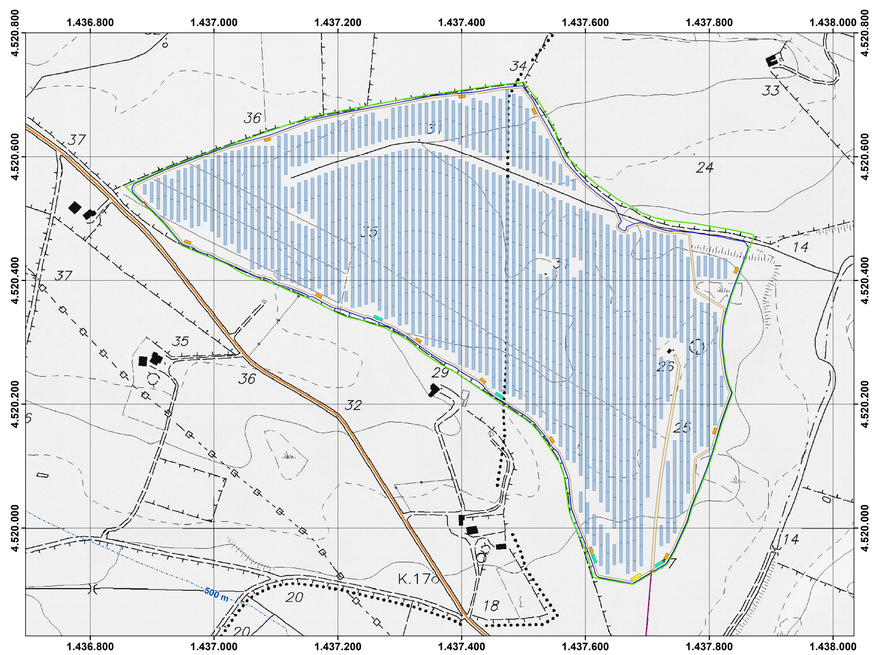

IMPIANTO AGRIVOLTAICO LUNESTAS **COMUNE DI SASSARI E STINTINO**

PROPONENTE

Lunestas s.r.l.
Traversa Bacchileddu, n. 22
07100 SASSARI (SS)

VALUTAZIONE DI IMPATTO AMBIENTALE

OGGETTO:
Inquadramento su CTR

CODICE ELABORATO
VIA
TAV02

COORDINAMENTO

bm! Studio Tecnico Dott. Ing Bruno Manca

GRUPPO DI LAVORO S.I.A.
Dott.ssa Geol. Cosima Atzori
Dott. Ing. Fabio Massimo Catalano
Dott. Giulio Cesare
Dott. Arch. Carlo Carrozzo Delussu
Dott.ssa Ing. Silvia Evana
Dott.ssa Ing. Ilaria Giovagnorio
Dott. Giovanni Longu
Dott. Ing. Bruno Manca
Dott. Ing. Luca Salvador
Dott.ssa Ing. Alessandra Scalas
Dott. Nat. Fabio Schirru
Dott. Nat. Vincenzo Ferri
Dott. Agr. Giuseppe Puggioni

REDATTORE
Dott. Giulio Catau
Dott.ssa Ing. Silvia Evana
Dott. Ing Bruno Manca
Dott. Ing. Luca Salvador

REV.	DATA	DESCRIZIONE REVISIONE
00	Dicembre 2022	Prima emissione

FORMATO
ISO A0 - 1189 x 841

Lunestas srl - TUTTI I DIRITTI SONO RISERVATI A NORMA DI LEGGE