

COMMITTENTE:



ALTA SORVEGLIANZA:



GENERAL CONTRACTOR:



INFRASTRUTTURE FERROVIARIE STRATEGICHE DEFINITE DALLA  
LEGGE OBIETTIVO N.443/01

TRATTA A.V./A.C. TERZO VALICO DEI GIOVI  
PROGETTO ESECUTIVO

Adeguamento S.P.7/S.P.163 tra Borgo Fornari e Innesto S.P.160  
Sezioni trasversali di computo

Fascicolo 3

GENERAL CONTRACTOR	DIRETTORE LAVORI	SCALA:
Consorzio <b>Cociv</b> Ing. G. Guagnozzi		1:200

COMMESSA	LOTTO	FASE	ENTE	TIPO DOC.	OPERA/DISCIPLINA	PROGR.	REV.
I G 5 1	0 1	E	C V	W 9	N V 1 3 0 0	0 0 3	A

PROGETTAZIONE								
Rev.	Descrizione emissione	Redatto	Data	Verificato	Data	Progettista Integratore	Data	IL PROGETTISTA
A00	Prima emissione	I.C. srl 	19/09/12	Ing. F. Colla 	21/09/12	E. Pagani 	25/09/12	Ing. E. GHISLANDI

n. Elab.

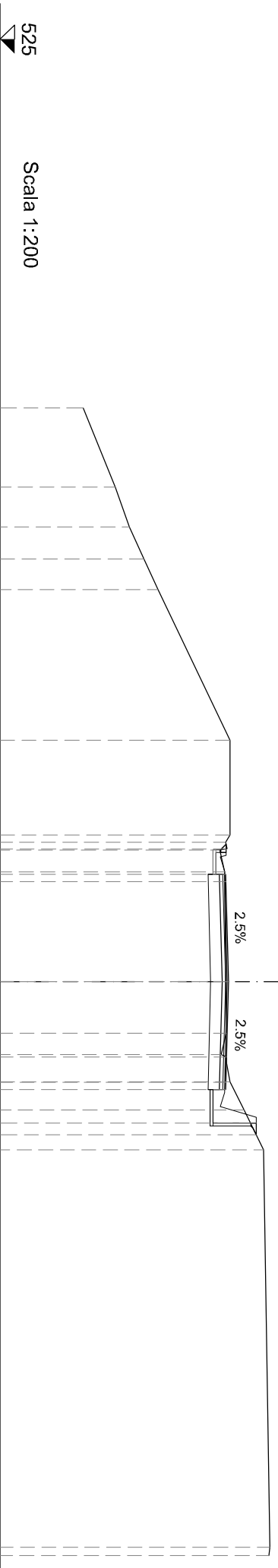
Nome File: IG51-01-E-CV-TT-NV-13-0-0-001-A00\_CARTIGLIO

CUP: F81H92000000008

Asse: NV13-TRATTA-4

SEZIONE 406  
PROGRESSIVA 7552.87

- S STERRO mq 5.96
- BA BASE mq 0.90
- MS MISTO STABILIZZATO mq 3.00
- a USURA m 7.50
- b BINDER m 7.50
- cc COMPATTAMENTO IN TRINCEA m 7.50
- de DEMOLIZIONE DI PAVIMENTAZIONE m 5.62
- i INERIMENTO m 0.54

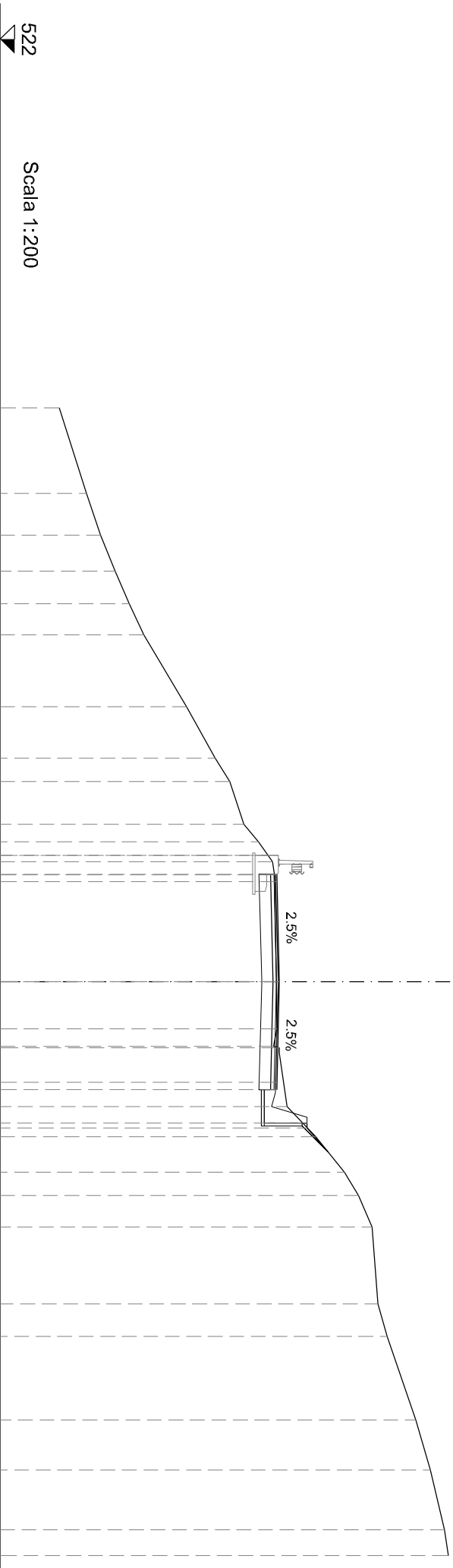


PROGRESSIVE TERRENO	PARZIALI TERRENO	QUOTE TERRENO	PROGRESSIVE PROGETTO	PARZIALI PROGETTO	QUOTE PROGETTO
527.89	2.75		529.00		
529.00	1.39		529.50		
529.50	1.13		530.00		
530.00	1.06		530.50		
530.50	5.24		533.00		
533.00	3.31		533.00		
533.00	0.26	4.63	533.86	0.88	532.87
533.86	0.26	-3.75	532.65	0.25	532.86
532.65	0.77	-3.50	532.81		532.86
532.81	3.83		532.85	3.50	
532.85	1.79	0.00	532.87		532.95
532.87	0.75		532.70	3.50	
532.70	0.08	3.50	532.89	0.25	532.86
532.89	0.86	3.75	533.00	1.17	532.86
533.00	0.99	4.92	533.50	0.42	533.92
533.50	1.39	5.34	534.17		533.92
534.17					
534.39					
534.35	0.28				
19.72					
20.00					

Asse: NV13-TRATTA-4

SEZIONE 407  
PROGRESSIVA 7572.87

- S STERRO mq 5.72
- BA BASE mq 0.90
- MS MISTO STABILIZZATO mq 3.00
- a USURA m 7.50
- b BINDER m 7.50
- cc COMPATTAMENTO IN TRINCEA m 7.50
- de DEMOLIZIONE DI PAVIMENTAZIONE m 5.35
- i INERBIMENTO m 0.17



522	▼		Scala 1:200
PROGRESSIVE	TERRENO		
PARZIALI			
TERRENO	2.98		
QUOTE			
TERRENO	524.06		
PROGRESSIVE			
PROGETTO			
PARZIALI			
PROGETTO			
QUOTE			
PROGETTO			
531.69	0.65	3.50	
531.34	0.25	3.50	
531.64			
531.65			
531.74			
531.65	0.25	3.50	
531.64	0.25	1.17	
532.71			
532.71			

Asse: NV13-TRATTA-4

SEZIONE 408  
PROGRESSIVA 7592.87

- S STERRO
- BA BASE
- MS MISTO STABILIZZATO
- VR VEGETALE IN RILEVATO
- a USURA
- b BINDER
- cc COMPATTAMENTO IN TRINCEA
- de DEMOLIZIONE DI PAVIMENTAZIONE
- i INERBIMENTO

- mq 11.17
- mq 0.90
- mq 3.00
- mq 0.77
- m 7.50
- m 7.50
- m 7.50
- m 5.37
- m 3.60

519  
Scala 1:200



PROGRESSIVE	0.00	1.33	1.88	1.91	2.62	5.25	6.78	7.47	11.77	12.44	14.76	15.49	20.00		
PARZIALI	0.25	0.68	4.04	1.33	0.55	0.03	0.71	2.63	1.53	0.69	4.30	0.67	2.32	0.73	4.51
TERRENO	530.00	530.16	530.32	530.46	530.51	530.40	530.60	531.00	533.50	534.00	534.21	535.50	535.75	535.78	536.00

QUOTE	2.68	2.33	2.59	7.43	0.25	0.68	4.04	1.33	0.55	0.03	0.71	2.63	1.53	0.69	4.30	0.67	2.32	0.73	4.51
-------	------	------	------	------	------	------	------	------	------	------	------	------	------	------	------	------	------	------	------

PROGRESSIVE	521.57	522.50	524.50	524.50	530.00	530.16	530.32	530.46	530.51	530.40	530.60	531.00	533.50	534.00	534.21	535.50	535.75	535.78	536.00	537.59
-------------	--------	--------	--------	--------	--------	--------	--------	--------	--------	--------	--------	--------	--------	--------	--------	--------	--------	--------	--------	--------

PARZIALI	4.40	4.40	-3.75	-3.50	0.00	3.50	3.75	4.93	7.47	0.00	3.50	3.75	4.93	7.47	0.00	3.50	3.75	4.93	7.47	0.00
----------	------	------	-------	-------	------	------	------	------	------	------	------	------	------	------	------	------	------	------	------	------

QUOTE	0.65	0.25	3.50	3.50	0.25	1.18	2.54	0.25	3.50	3.50	1.18	2.54	0.25	3.50	3.50	1.18	2.54	0.25	3.50	3.50
-------	------	------	------	------	------	------	------	------	------	------	------	------	------	------	------	------	------	------	------	------

PROGETTO	530.55	530.23	530.50	530.51	530.59	530.60	530.60	531.66	534.21	530.60	530.60	531.66	534.21	530.60	530.60	531.66	534.21	530.60	530.60	531.66	534.21
----------	--------	--------	--------	--------	--------	--------	--------	--------	--------	--------	--------	--------	--------	--------	--------	--------	--------	--------	--------	--------	--------



Asse: NV13-TRATTA-4

SEZIONE 409  
PROGRESSIVA 76+16.36

- S STERRO
- BA BASE
- MS MISTO STABILIZZATO
- VR VEGETALE IN RILEVATO
- a USURA
- b BINDER
- cc COMPATTAMENTO IN TRINCEA
- de DEMOLIZIONE DI PAVIMENTAZIONE
- i INERBIMENTO

- mq 12.62
- mq 0.90
- mq 3.00
- mq 1.39
- m 7.50
- m 7.50
- m 7.50
- m 5.58
- m 6.33

519  
Scala 1:200

PROGRESSIVE TERRENO	-20.00	-12.87	-11.71	-10.80	-9.09	-5.74	-4.85	-4.46	-3.87	0.00	1.71	2.12	2.17	2.54	4.17	6.80	7.51	8.45	9.40	17.12	17.76	18.69	19.52	20.00
------------------------	--------	--------	--------	--------	-------	-------	-------	-------	-------	------	------	------	------	------	------	------	------	------	------	-------	-------	-------	-------	-------


PARZIALI TERRENO	7.13	1.16	0.91	1.71	3.35	0.89	0.39	0.59	3.87	1.71	0.41	0.05	0.37	1.63	2.63	0.71	0.94	0.95	7.72	0.64	0.93	0.83	0.48	
---------------------	------	------	------	------	------	------	------	------	------	------	------	------	------	------	------	------	------	------	------	------	------	------	------	--

QUOTE TERRENO	521.29	524.00	524.50	525.00	526.00	528.00	528.50	528.67	528.89	529.18	529.31	529.19	529.38	529.50	531.00	533.50	534.00	534.50	535.00	539.00	539.50	540.00	540.50	540.50
------------------	--------	--------	--------	--------	--------	--------	--------	--------	--------	--------	--------	--------	--------	--------	--------	--------	--------	--------	--------	--------	--------	--------	--------	--------

PROGRESSIVE PROGETTO						4.40	4.40	4.40	3.75	0.00	3.50	3.75	3.50	4.93					9.40					
-------------------------	--	--	--	--	--	------	------	------	------	------	------	------	------	------	--	--	--	--	------	--	--	--	--	--

PARZIALI PROGETTO						9.65	0.25	3.50	3.50	0.25	1.18	4.47												
----------------------	--	--	--	--	--	------	------	------	------	------	------	------	--	--	--	--	--	--	--	--	--	--	--	--

QUOTE PROGETTO						529.13	528.70	529.08	529.09	529.27	529.44	529.46	530.52							535.00					
-------------------	--	--	--	--	--	--------	--------	--------	--------	--------	--------	--------	--------	--	--	--	--	--	--	--------	--	--	--	--	--





Asse: NV13-TRATTA-4

SEZIONE 410a  
PROGRESSIVA 7639.81

S STERRO  
BA BASE  
MS MISTO STABILIZZATO  
a USURA  
b BINDER  
cc COMPATTAMENTO IN TRINCEA  
de DEMOLIZIONE DI PAVIMENTAZIONE

m<sub>q</sub> 19.96  
m<sub>q</sub> 0.90  
m<sub>q</sub> 3.00  
m 7.50  
m 7.50  
m 7.50  
n 10.22

518  
Scala 1:200

PROGRESSIVE TERRENO	PROGRESSIVE	QUOTE TERRENO	QUOTE PROGETTO
-20.00	6.91	520.32	
-13.09	2.46	523.00	
-10.63	1.49	524.00	
-9.14	0.73	524.50	
-8.41		525.00	
-5.78	2.63	527.00	
-5.27	0.51	527.42	
-3.96	1.31	527.58	
	5.11		
1.15	0.66	527.66	
1.81	0.04	527.57	
1.85	1.37	527.76	
3.22	3.18	529.00	
6.40	0.72	532.50	
7.12		533.00	
	6.09		
13.21	0.82	536.50	
14.03	0.73	537.00	
14.76	1.34	537.50	
16.10	2.59	538.00	
18.69	0.96	539.00	
19.65	0.35	539.50	
20.00		539.63	

PARZIALI TERRENO	PARZIALI PROGETTO
6.91	
2.46	
1.49	
0.73	
2.63	
0.51	
1.31	
5.11	
0.66	
0.04	
1.37	
3.18	
0.72	
6.09	
0.82	
0.73	
1.34	
2.59	
0.96	
0.35	

QUOTE TERRENO	QUOTE PROGETTO
520.32	
523.00	
524.00	
524.50	
525.00	
527.00	
527.42	
527.58	
527.66	
527.57	
527.76	
529.00	
532.50	
533.00	
536.50	
537.00	
537.50	
538.00	
539.00	
539.50	
539.63	

QUOTE PROGETTO
527.86
527.81
527.81
527.78
527.74
527.74
527.55
528.87

Asse: NV13-TRATTA-4

SEZIONE 411  
PROGRESSIVA 7662.52

- S STERRO
- BA BASE
- MS MISTO STABILIZZATO
- a USURA
- b BINDER
- cc COMPATTAMENTO IN TRINCEA
- de DEMOLIZIONE DI PAVIMENTAZIONE

- mq 11.99
- mq 0.90
- mq 3.00
- m 7.50
- m 7.50
- m 7.50
- m 5.17

517.00      Scala 1:200

PROGRESSIVE TERRENO		-20.00	-17.39	-15.33	-13.59	-11.98	-8.02	-7.26	-5.78	-5.15	-4.83	-3.87	1.30	2.02	2.10	6.40	7.36	7.95	15.28	16.93	17.85	18.54	19.14	20.00
------------------------	--	--------	--------	--------	--------	--------	-------	-------	-------	-------	-------	-------	------	------	------	------	------	------	-------	-------	-------	-------	-------	-------

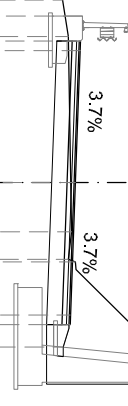
PARZIALI TERRENO	2.61	2.06	1.74	1.61	3.96	0.76	1.48	0.63	0.32	0.96	5.17	0.72	0.72	0.08	4.30	0.96	0.59	7.33	1.65	0.92	0.69	0.60	0.86
---------------------	------	------	------	------	------	------	------	------	------	------	------	------	------	------	------	------	------	------	------	------	------	------	------

QUOTE TERRENO	517.33	518.50	519.50	520.50	521.50	524.00	524.50	525.50	525.97	526.00	526.15	526.24	526.16	526.34	530.50	531.50	532.00	536.50	537.50	538.00	538.50	539.00	539.54
------------------	--------	--------	--------	--------	--------	--------	--------	--------	--------	--------	--------	--------	--------	--------	--------	--------	--------	--------	--------	--------	--------	--------	--------

PROGRESSIVE PROGETTO								4.40	-3.75	-3.50	0.00	3.50	3.75	4.35	6.07								
-------------------------	--	--	--	--	--	--	--	------	-------	-------	------	------	------	------	------	--	--	--	--	--	--	--	--

PARZIALI PROGETTO	0.65	0.25	3.50	3.50	0.25	1.72																	
----------------------	------	------	------	------	------	------	--	--	--	--	--	--	--	--	--	--	--	--	--	--	--	--	--

QUOTE PROGETTO	526.53	526.48	526.47	526.34	526.22	526.21	526.02	529.64															
-------------------	--------	--------	--------	--------	--------	--------	--------	--------	--	--	--	--	--	--	--	--	--	--	--	--	--	--	--

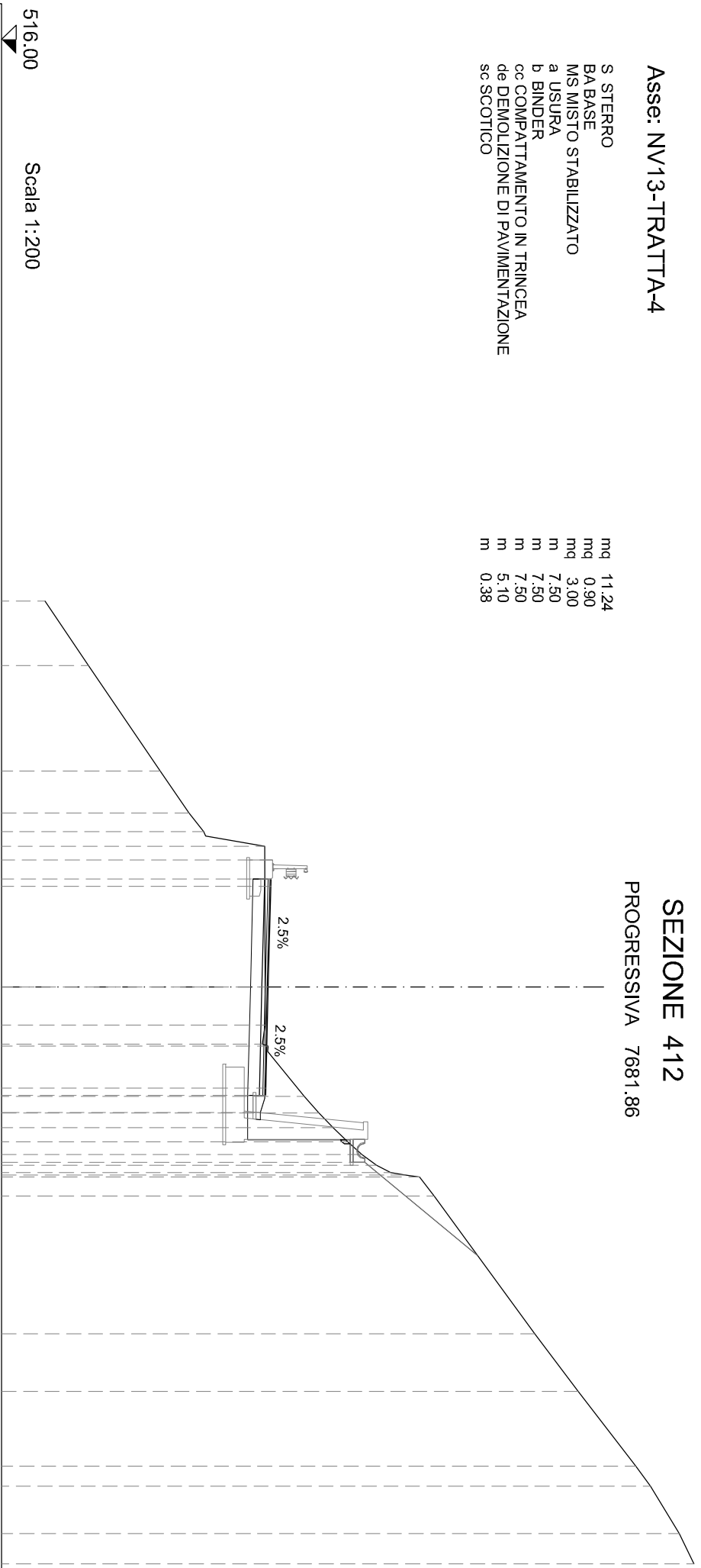


Asse: NV13-TRATTA-4

SEZIONE 412  
PROGRESSIVA 7681.86

S STERRO  
BA BASE  
MS MISTO STABILIZZATO  
a USURA  
b BINDER  
cc COMPATTAMENTO IN TRINCEA  
de DEMOLIZIONE DI PAVIMENTAZIONE  
sc SCOTICO

mq 11.24  
mq 0.90  
mq 3.00  
m 7.50  
m 7.50  
m 7.50  
m 5.10  
m 0.38



516.00      Scala 1:200

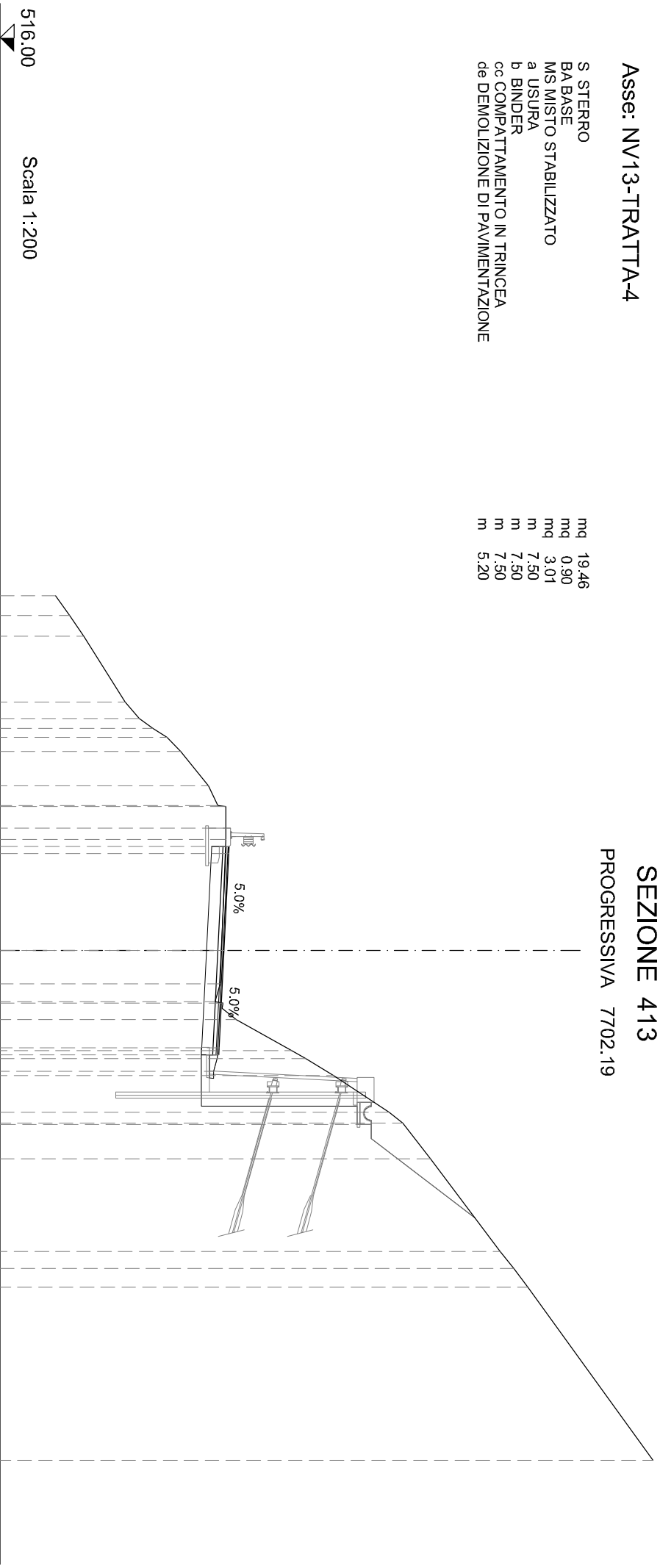
PROGRESSIVE TERRENO	PARZIALI TERRENO	QUOTE TERRENO	PROGRESSIVE PROGETTO	PARZIALI PROGETTO	QUOTE PROGETTO
517.50	2.24	2.24	517.50		
519.00	3.67	1.44	519.00		
521.50	1.44	0.65	521.50		
522.50	0.65	0.51	522.50		
523.00	0.51	4.40	523.00		
525.13	6.19	-3.75	525.13		
	0.66	-3.50			
525.14	0.08	0.00	525.14		
525.04	1.74	3.50	525.04		
525.24	0.57	0.25	525.24		
526.50	0.51	0.60	526.50		
527.00	0.49	1.72	527.00		
527.50	0.45	6.07	527.50		
528.00	0.37		528.00		
528.50	0.25		528.50		
529.00	0.09		529.00		
529.50	0.07		529.50		
530.00	0.66		530.00		
530.50	4.77		530.50		
531.00	1.99		531.00		
	2.61				
534.50	0.70		534.50		
536.00	1.63		536.00		
538.00	1.05		538.00		
538.50			538.50		
539.50			539.50		
540.01			540.01		

Asse: NV13-TRATTA-4

- S STERRO
- BA BASE
- MS MISTO STABILIZZATO
- a USURA
- b BINDER
- cc COMPATTAMENTO IN TRINCEA
- de DEMOLIZIONE DI PAVIMENTAZIONE

- mq 19.46
- mq 0.90
- mq 3.01
- m 7.50
- m 7.50
- m 7.50
- n 5.20

SEZIONE 413  
PROGRESSIVA 7702.19

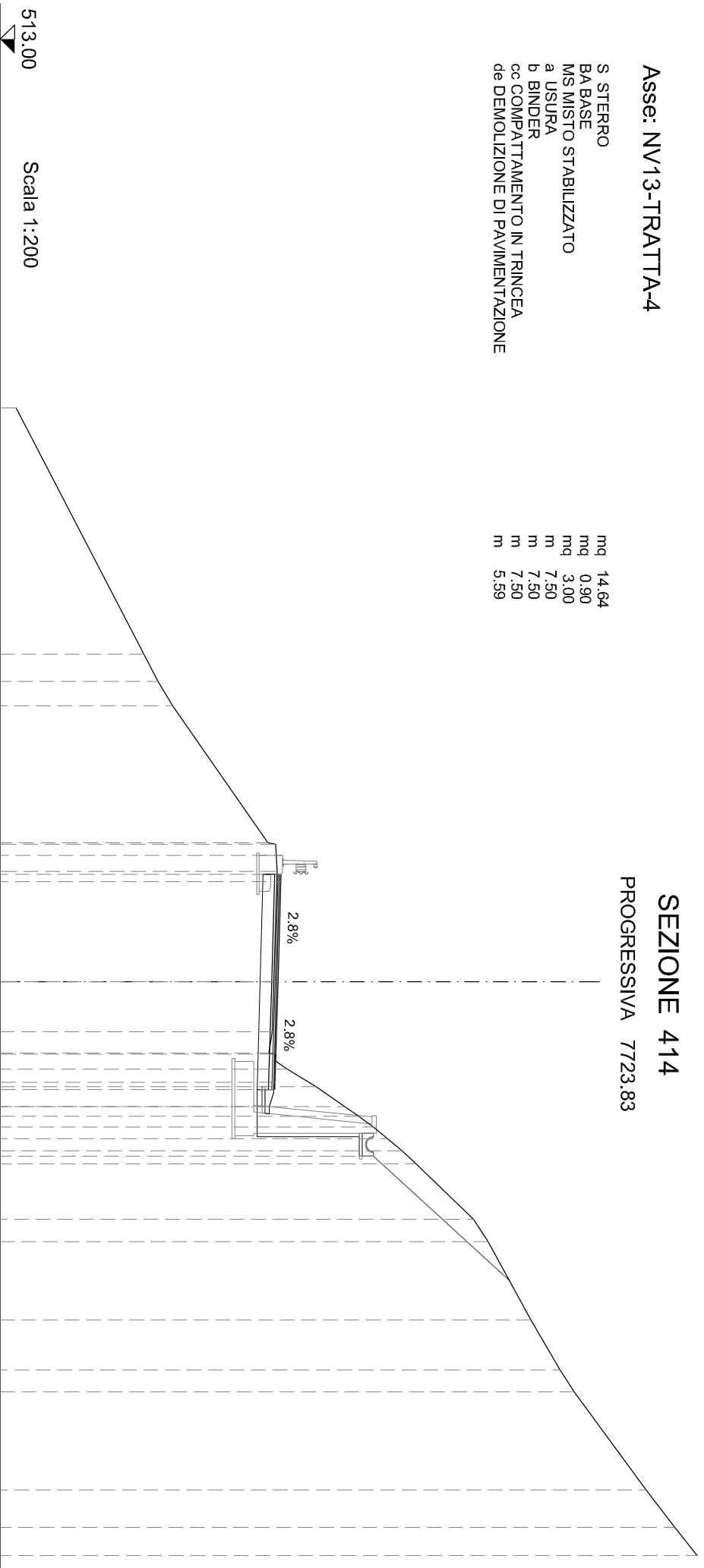


PROGRESSIVE TERRENO	PARZIALI TERRENO	QUOTE TERRENO	PROGRESSIVE PROGETTO	PARZIALI PROGETTO	QUOTE PROGETTO
-12.77	0.71	518.00	-4.40	524.29	0.65
-12.06	0.75	518.50	-3.75	524.24	0.25
-11.31	2.36	519.00	-3.50	524.23	
-8.95	0.59	520.50	0.00	524.05	
-8.36	0.36	521.00			
-8.00	0.32	521.50			
-7.68	0.51	522.00			
-7.17	1.24	522.50			
-5.93	0.70	523.50			
-5.23	0.04	523.83			
-5.19	1.19	524.12			
-4.00	5.20	524.12			
1.20	0.64	523.92	3.50	523.88	0.25
1.84	0.06	523.74	3.75	523.87	0.60
1.90	0.58	524.01	4.35	523.68	1.92
2.48	1.12	524.50			
3.60	0.29	526.50			
3.89	0.62	527.00			
4.51	1.32	528.00			
5.83	0.38	530.00	6.27	529.36	
6.21	1.29	530.50			
7.50	3.33	531.50			
10.83	0.92	534.00			
11.45	0.68	534.50			
12.13	6.23	535.00			
18.36		539.50			

# Asse: NV13-TRATTA-4

## SEZIONE 414 PROGRESSIVA 7723.83

- S STERRO mq 14.64
- BA BASE mq 0.90
- MS MISTO STABILIZZATO mq 3.00
- a USURA m 7.50
- b BINDER m 7.50
- cc COMPATTAMENTO IN TRINCEA m 7.50
- de DEMOLIZIONE DI PAVIMENTAZIONE m 5.59



513.00      Scala 1:200

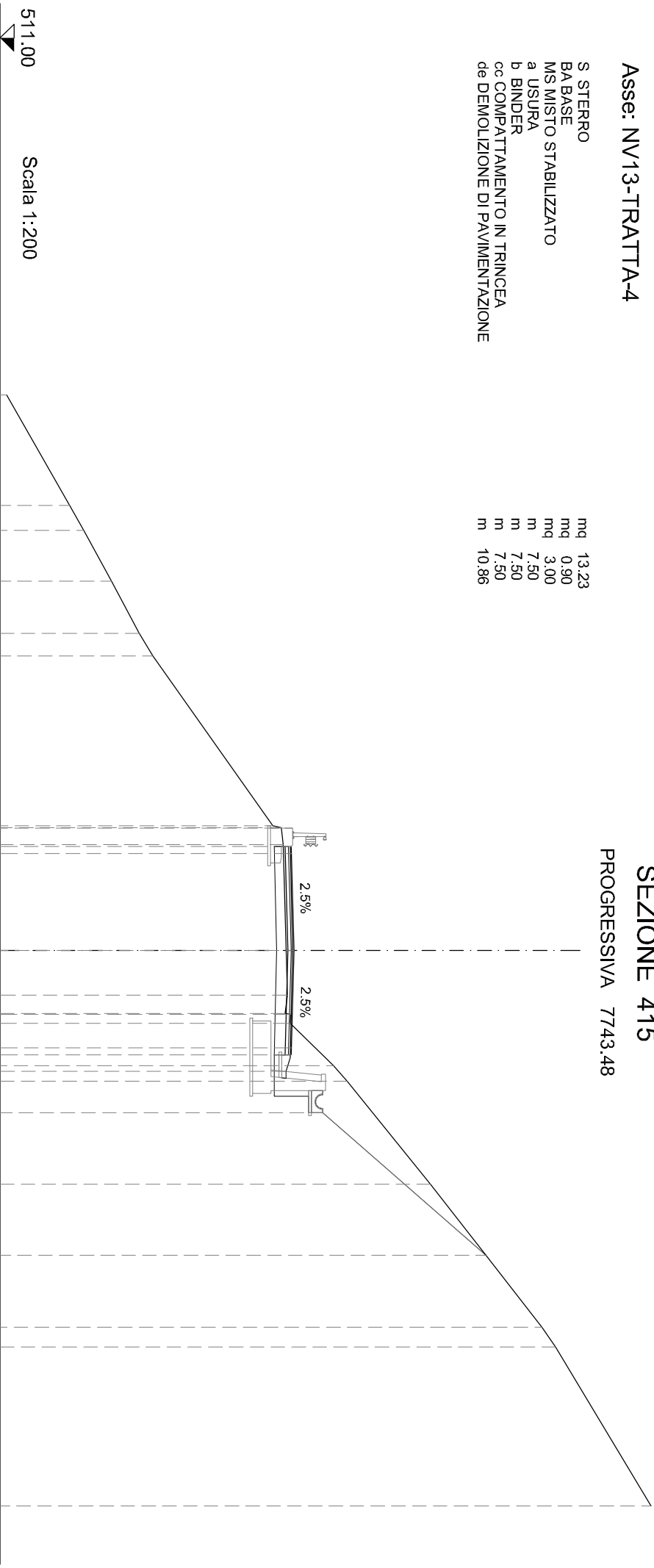
PROGRESSIVE TERRENO	PARZIALI TERRENO	QUOTE TERRENO	PROGRESSIVE PROGETTO	PARZIALI PROGETTO	QUOTE PROGETTO
-20.00	8.58		518.00		
-11.42	0.95		518.50		
-10.47	0.85		519.00		
-9.62					
	4.78				
-4.84	0.04		522.33		
-4.80	0.95		522.60		
-3.85			522.65		
	5.59				
	0.75				
	0.04		522.48		
1.74	0.52		522.37		
2.49	0.61		522.60		
2.53	0.69		523.00		
3.05	0.34		524.00		
3.66	0.38		525.00		
4.35	0.40		525.50		
4.69	0.42		526.00		
4.97	0.46		526.50		
5.07	1.93		527.00		
5.47	0.78		527.50		
5.89	2.72				
6.35	1.76		529.50		
	0.75		530.00		
8.28	3.42				
9.06	1.30		531.50		
	0.99		532.50		
11.78			533.00		
13.54			535.50		
14.29			536.50		
			537.28		
17.71					
19.01					
20.00					

Asse: NV13-TRATTA-4

SEZIONE 415  
PROGRESSIVA 7743.48

- S STERRO
- BA BASE
- MS MISTO STABILIZZATO
- a USURA
- b BINDER
- cc COMPATTAMENTO IN TRINCEA
- de DEMOLIZIONE DI PAVIMENTAZIONE

- mq 13.23
- mq 0.90
- mq 3.00
- m 7.50
- m 7.50
- m 7.50
- n 10.86



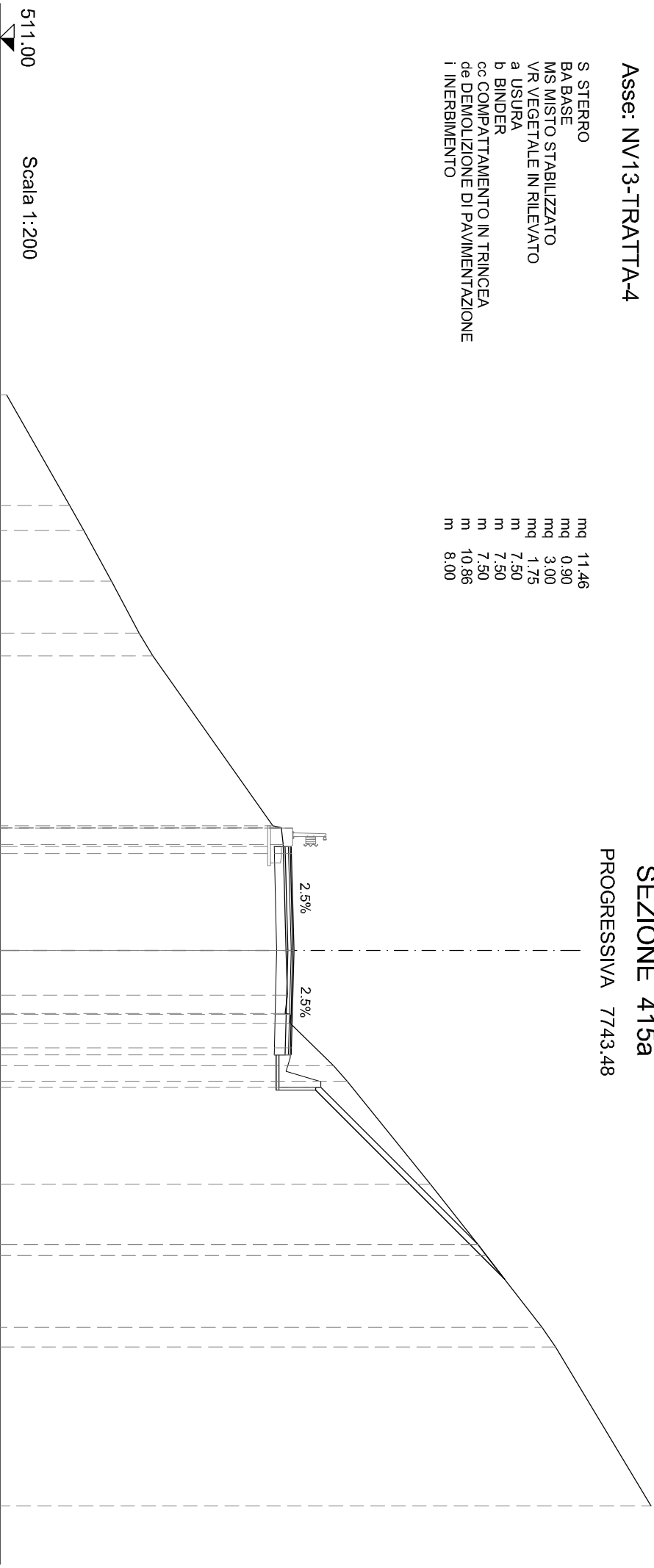
PROGRESSIVE TERRENO	PARZIALI TERRENO	QUOTE TERRENO	PROGRESSIVE PROGETTO	PARZIALI PROGETTO	QUOTE PROGETTO
-20.00	3.97	511.22			
-16.03	0.90	513.50			
-15.13	1.83	514.00			
-13.30	1.88	515.00			
-11.42	0.81	516.00			
-10.61	6.12	516.50			
-4.49	0.07	520.81			
-4.42	0.60	521.13	4.40	0.65	521.53
-3.82	5.43	521.19	-3.75	0.25	521.48
	0.00		-3.50		521.49
	0.65	521.34		3.50	521.58
1.61	0.04	521.27		3.50	
2.26	0.33	521.46			
2.30	1.51	521.44		0.25	521.49
2.63	0.56	523.00	3.50	0.60	521.48
4.14	3.71	523.50	4.35	1.49	521.29
4.70	5.84				522.61
8.41		526.50			
10.96	2.55	528.50			
13.56	2.60	530.50			
14.27	0.71	531.00			
20.00	5.73	534.43			



Asse: NV13-TRATTA-4

SEZIONE 415a  
PROGRESSIVA 7743.48

- S STERRO mq 11.46
- BA BASE mq 0.90
- MS MISTO STABILIZZATO mq 3.00
- VR VEGETALE IN RILEVATO mq 1.75
- a USURA m 7.50
- b BINDER m 7.50
- cc COMPATTAMENTO IN TRINCEA m 7.50
- de DEMOLIZIONE DI PAVIMENTAZIONE m 10.86
- i INERBIMENTO m 8.00



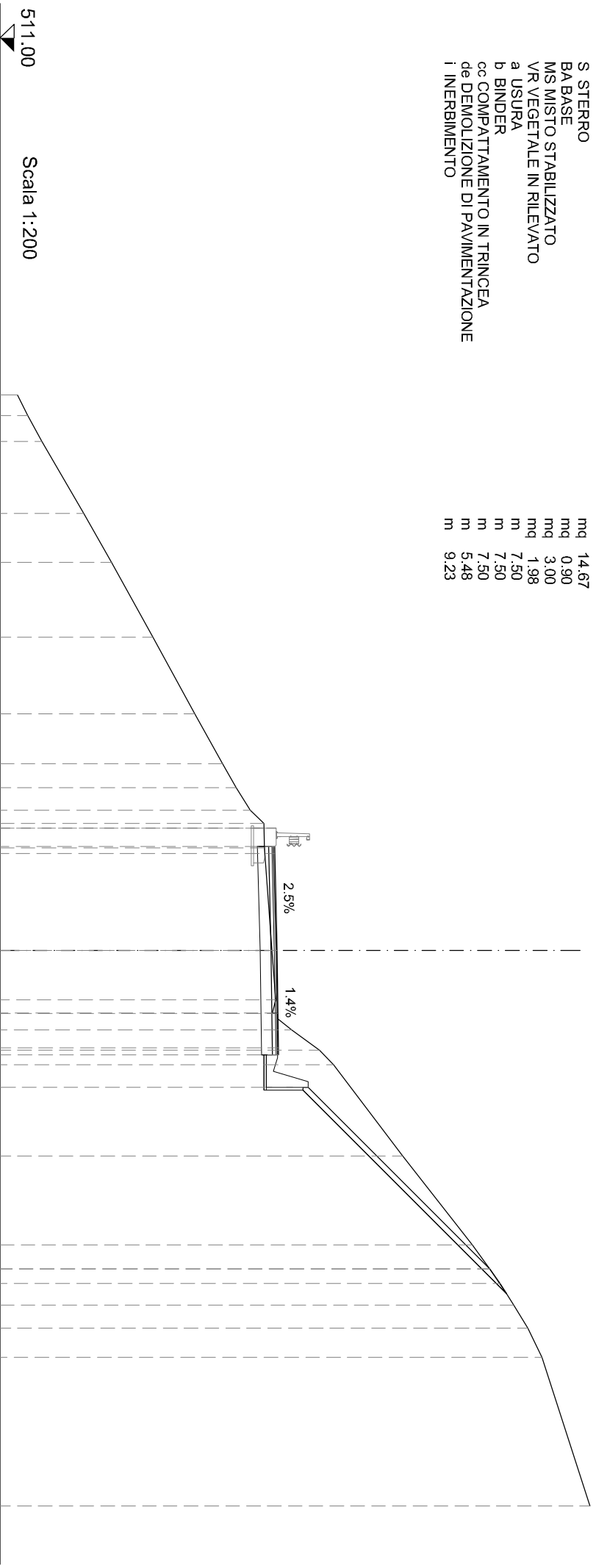
511.00      Scala 1:200

PROGRESSIVE TERRENO	PARZIALI TERRENO	QUOTE TERRENO	PROGRESSIVE PROGETTO	PARZIALI PROGETTO	QUOTE PROGETTO
-20.00	3.97	511.22	-4.40	0.65	521.53
-16.03	0.90	513.50	-4.40	3.50	521.13
-15.13	1.83	514.00	-3.75	0.25	521.48
-13.30	1.88	515.00	-3.50	3.50	521.49
-11.42	0.81	516.00	0.00	3.50	521.58
-10.61	6.12	516.50	4.40	0.25	521.49
-4.49	0.07	520.81	3.75	1.17	521.48
-4.42	0.60	521.13	4.92	5.66	522.54
-3.82	3.82	521.19	0.00	5.66	528.20
0.00	1.61	521.30			
1.61	0.65	521.34			
2.26	0.04	521.27			
2.30	0.33	521.46			
2.63	1.51	521.44			
4.14	0.56	523.00			
4.70	3.71	523.50			
8.41	2.17	526.50			
10.58	0.38	528.20			
10.96	2.60	528.50			
13.56	0.71	530.50			
14.27	5.73	531.00			
20.00		534.43			

Asse: NV13-TRATTA-4

SEZIONE 416  
PROGRESSIVA 7756.46

- S STERRO mq 14.67
- BA BASE mq 0.90
- MS MISTO STABILIZZATO mq 3.00
- VR VEGETALE IN RILEVATO mq 1.98
- a USURA m 7.50
- b BINDER m 7.50
- cc COMPATTAMENTO IN TRINCEA m 7.50
- de DEMOLIZIONE DI PAVIMENTAZIONE m 5.48
- i INERBIMENTO m 9.23



511.00      Scala 1:200

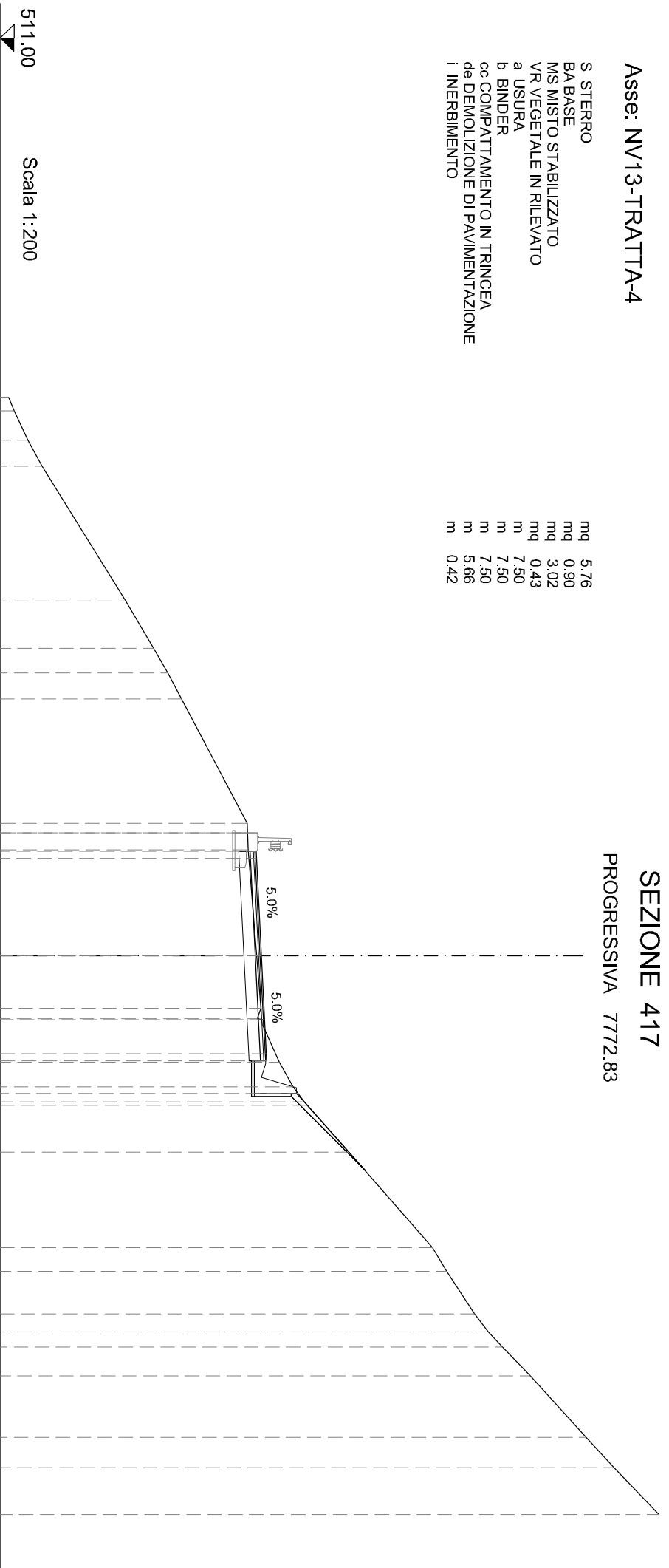
PROGRESSIVE TERRENO	PARZIALI TERRENO	QUOTE TERRENO	PROGRESSIVE PROGETTO	PARZIALI PROGETTO	QUOTE PROGETTO
511.63	0.74	511.63	520.93	0.65	520.93
512.00	0.93	512.00	520.50	0.25	520.50
512.50	2.58	512.50	520.88	3.50	520.88
514.00	1.76	514.00	520.89	3.50	520.89
515.00	2.70	515.00	520.98	3.50	520.98
516.50	2.76	516.50	521.03	0.25	521.03
518.00	1.80	518.00	521.03	1.18	521.03
519.00	0.87	519.00	522.09	1.18	522.09
519.50	0.81	519.50	522.09	6.52	522.09
520.00	0.48	520.00	528.62	11.45	528.62
520.50	0.48	520.50			
520.51	0.87	520.51			
520.78	3.70	520.78			
520.91	1.78	520.91			
520.81	0.46	520.81			
520.99	0.03	520.99			
521.50	0.58	521.50			
522.50	0.73	522.50			
523.00	0.54	523.00			
525.50	3.27	525.50			
528.00	7.39	528.00			
528.62	3.20	528.62			
529.00	0.86	529.00			
529.50	0.54	529.50			
530.00	0.78	530.00			
530.50	0.83	530.50			
532.24	1.04	532.24			
	5.36				
	20.00				

Asse: NV13-TRATTA-4

SEZIONE 417  
PROGRESSIVA 7772.83

- S STERRO
- BA BASE
- MS MISTO STABILIZZATO
- VR VEGETALE IN RILEVATO
- a USURA
- b BINDER
- cc COMPATTAMENTO IN TRINCEA
- de DEMOLIZIONE DI PAVIMENTAZIONE
- i INERBIMENTO

- m 5.76
- m 0.90
- m 3.02
- m 0.43
- m 7.50
- m 7.50
- m 7.50
- m 5.66
- m 0.42



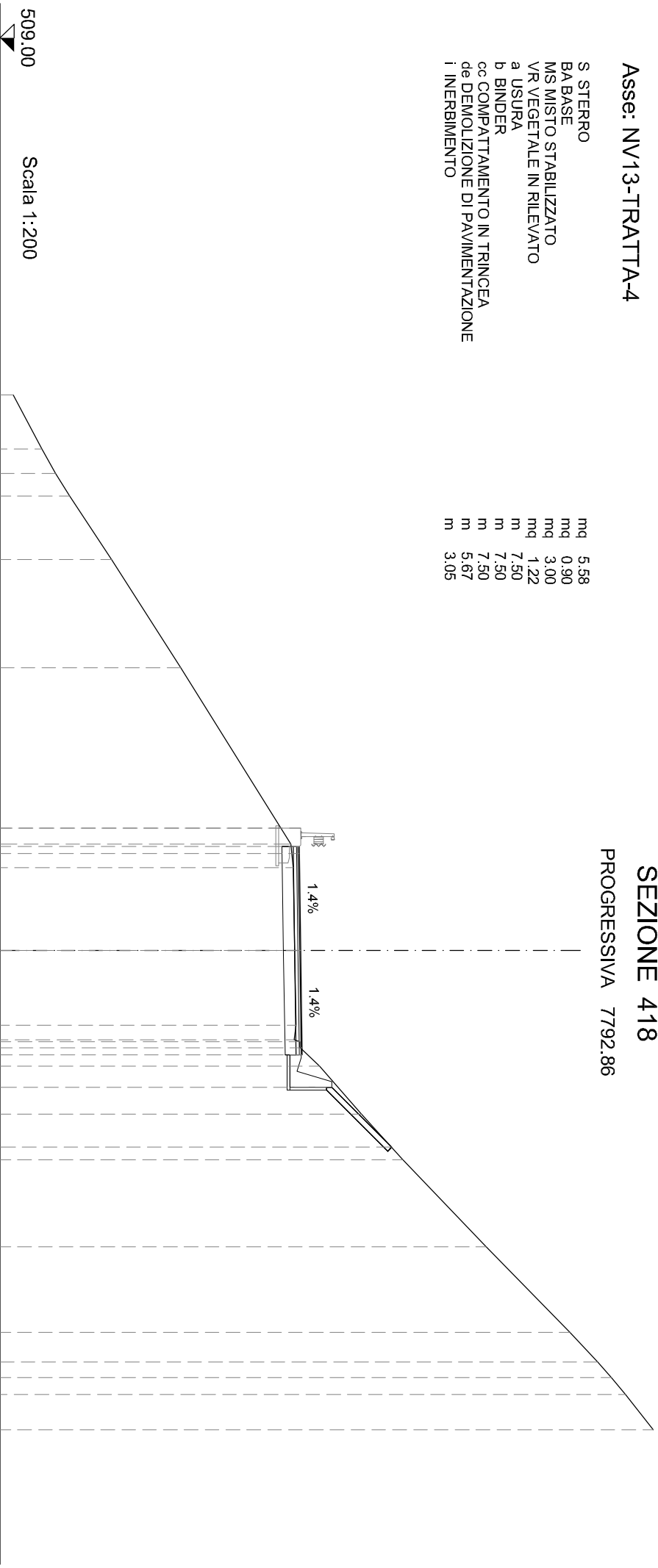
511.00      Scala 1:200

PROGRESSIVE TERRENO	PARZIALI TERRENO	QUOTE TERRENO	PROGRESSIVE PROGETTO	PARZIALI PROGETTO	QUOTE PROGETTO
-20.00	0.49		511.29		
-19.51	1.05		511.50		
-18.46	0.92		512.00		
-17.54	4.83		512.50		
-12.71	1.70		515.50		
-11.01	0.88		516.50		
-10.13	0.93		517.00		
-9.20	4.45		517.50		
-4.75	0.96	4.40	519.85	0.65	520.22
-3.79	3.79	4.40	519.89	0.25	519.86
0.00	1.87	-3.75	520.19	3.50	520.17
1.87	0.38	-3.50	520.34	3.50	520.18
2.25	0.04		520.21		
2.29	1.52		520.42		
3.81	0.88	3.50	521.00	0.25	520.53
4.69	0.53	3.75	521.50	1.17	520.55
5.22	0.13	4.92	521.90		521.61
5.35	7.02	5.22	522.00	0.30	521.90
7.02	1.67		523.50		
10.45	3.43		526.50		
11.30	0.85		527.00		
12.83	1.53		528.00		
13.46	0.63		528.50		
14.01	0.55		529.00		
15.03	1.02		530.00		
17.24	2.21		532.00		
18.32	1.08		533.00		
20.00	1.68		534.61		

Asse: NV13-TRATTA-4

SEZIONE 418  
PROGRESSIVA 7792.86

- S STERRO mq 5,58
- BA BASE mq 0,90
- MS MISTO STABILIZZATO mq 3,00
- VR VEGETALE IN RILEVATO mq 1,22
- a USURA m 7,50
- b BINDER m 7,50
- cc COMPATTAMENTO IN TRINCEA m 7,50
- de DEMOLIZIONE DI PAVIMENTAZIONE m 5,67
- i INERBIMENTO m 3,05

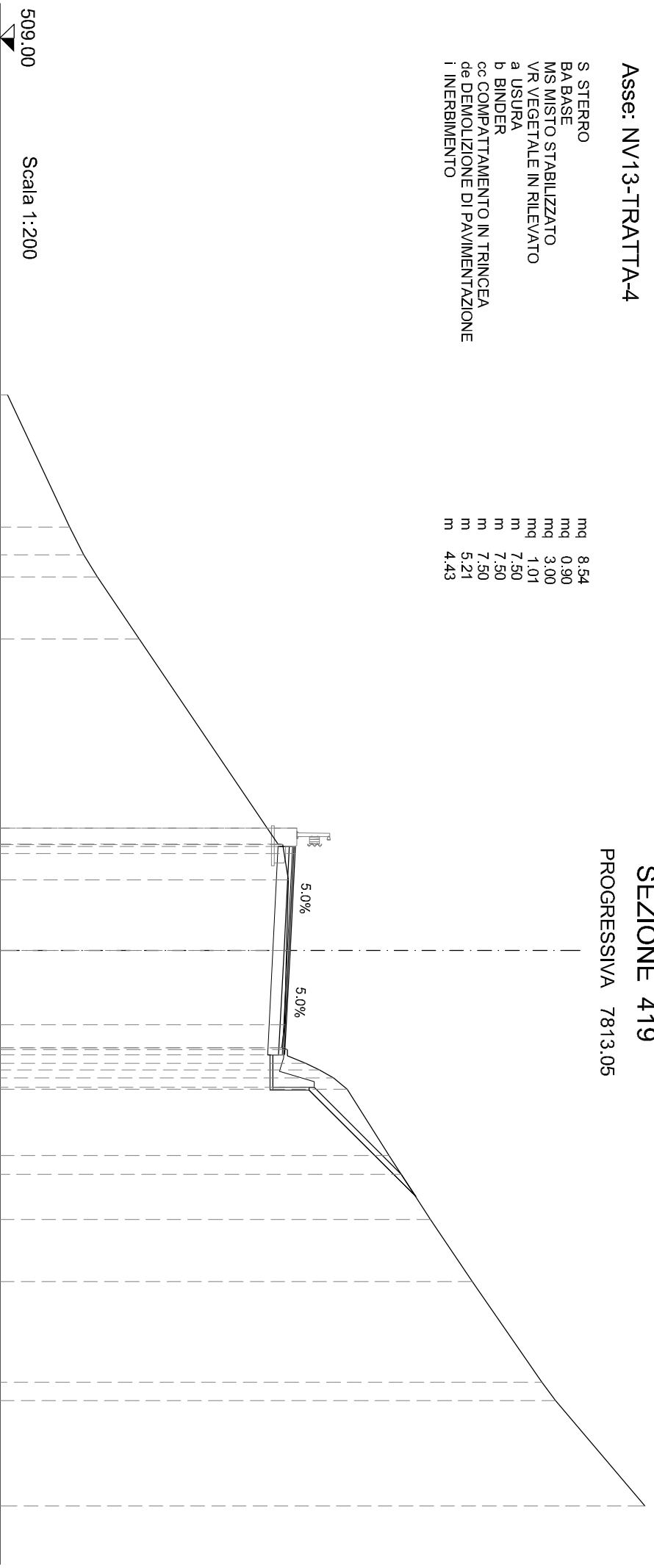


PROGRESSIVE TERRENO	PARZIALI TERRENO	QUOTE TERRENO	PROGRESSIVE PROGETTO	PARZIALI PROGETTO	QUOTE PROGETTO
-20.00			509.46		
-18.05	1.95		510.50		
-17.17	0.88		511.00		
-16.37	0.80		511.50		
	2.29		513.00		
-14.08	3.90		515.50		
	6.34		519.47	0.86	4.40
-3.84	0.86		519.54	2.98	4.40
-2.98	2.98		519.60	0.00	-3.75
0.00	2.69		519.65	2.69	-3.50
	0.53		519.57	0.06	0.00
2.69	0.06		519.78	0.88	3.50
3.22	0.88		520.50	1.73	3.75
3.28	1.73		522.00	1.64	4.93
4.16	3.13		523.50	3.13	7.08
4.16	3.09		526.50	3.09	
5.89	1.06		529.50	0.57	
7.53	0.61		530.50	0.61	
	1.26		531.00		
10.66			531.50		
			532.50		
13.75					
14.81					
15.38					
15.99					
17.25					

Asse: NV13-TRATTA-4

SEZIONE 419  
 PROGRESSIVA 78+13.05

- S STERRO mq 8,54
- BA BASE mq 0,90
- MS MISTO STABILIZZATO mq 3,00
- VR VEGETALE IN RILEVATO mq 1,01
- a USURA m 7,50
- b BINDER m 7,50
- cc COMPATTAMENTO IN TRINCEA m 7,50
- de DEMOLIZIONE DI PAVIMENTAZIONE m 5,21
- i INERBIMENTO m 4,43



PROGRESSIVE TERRENO	PARZIALI TERRENO	QUOTE TERRENO	PROGRESSIVE PROGETTO	PARZIALI PROGETTO	QUOTE PROGETTO
509.27	4.75	511.50	509.27	4.75	511.50
511.50	1.00	512.00	511.50	1.00	512.00
512.00	0.80	512.50	512.00	0.80	512.50
512.50	2.24	514.00	512.50	2.24	514.00
514.00	7.37	519.00	514.00	7.37	519.00
519.00	0.50	519.18	519.00	0.50	519.18
519.18	1.27	519.38	519.18	1.27	519.38
519.38	2.54	519.31	519.38	2.54	519.31
519.31	2.67	519.23	519.31	2.67	519.23
519.23	0.83	519.15	519.23	0.83	519.15
519.15	0.06	519.35	519.15	0.06	519.35
519.35	0.51	520.00	519.35	0.51	520.00
520.00	0.23	520.50	520.00	0.23	520.50
520.50	0.28	521.00	520.50	0.28	521.00
521.00	0.41	521.50	521.00	0.41	521.50
521.50	2.39	523.00	521.50	2.39	523.00
523.00	2.31	524.50	523.00	2.31	524.50
524.50	2.23	526.00	524.50	2.23	526.00
526.00	3.63	528.50	526.00	3.63	528.50
528.50	0.65	529.00	528.50	0.65	529.00
529.00	3.80	532.22	529.00	3.80	532.22
532.22			532.22		

Asse: NV13-TRATTA-4

SEZIONE 420  
PROGRESSIVA 7834.82

- S STERRO
- BA BASE
- MS MISTO STABILIZZATO
- VR VEGETALE IN RILEVATO
- a USURA
- b BINDER
- cc COMPATTAMENTO IN TRINCEA
- de DEMOLIZIONE DI PAVIMENTAZIONE
- gr GRADONATURA DEI RILEVATI
- i INERBIMENTO
- sc SCOTICO

- mq 19.86
- mq 1.05
- mq 3.56
- mq 2.31
- m 8.49
- m 8.53
- m 9.13
- m 5.75
- m 0.41
- m 11.08
- m 0.41

508  
Scala 1:200

PROGRESSIVE TERRENO	-20.00	-19.37	-18.22	-17.30	-13.14	-7.36	-6.64	-6.41	-5.53	0.00	0.77	0.80	2.07	2.69	3.62	8.57	11.93	16.31	17.15	17.73	18.26	19.40	20.00
---------------------	--------	--------	--------	--------	--------	-------	-------	-------	-------	------	------	------	------	------	------	------	-------	-------	-------	-------	-------	-------	-------

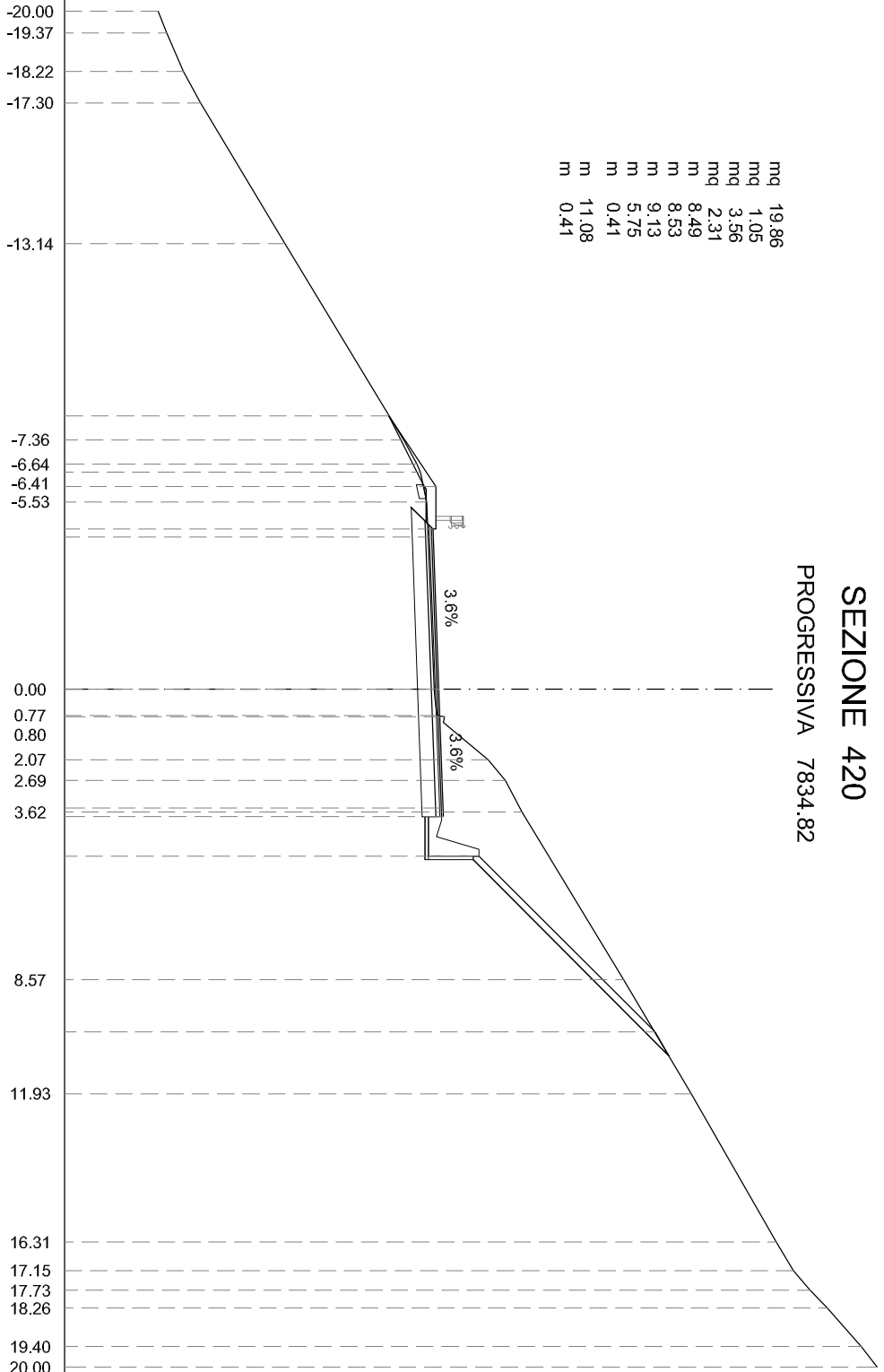
PARZIALI TERRENO	0.63	1.15	0.92	4.16	5.78	0.72	0.23	0.88	5.53	0.77	0.03	1.27	0.92	0.93	4.95	8.57	11.93	0.84	0.58	0.53	1.14	0.60
------------------	------	------	------	------	------	------	------	------	------	------	------	------	------	------	------	------	-------	------	------	------	------	------

QUOTE TERRENO	510.75	511.00	511.50	512.00	514.50	518.00	518.40	518.50	518.68	518.91	518.98	519.21	520.50	521.00	521.50	524.50	526.50	529.00	529.50	530.00	530.50	531.50	531.99
---------------	--------	--------	--------	--------	--------	--------	--------	--------	--------	--------	--------	--------	--------	--------	--------	--------	--------	--------	--------	--------	--------	--------	--------

PROGRESSIVE PROGETTO	-8.07	-5.99	-4.74	-4.49	0.00	3.50	3.75	4.93	10.11
----------------------	-------	-------	-------	-------	------	------	------	------	-------

PARZIALI PROGETTO	2.08	1.25	0.25	4.49	3.50	0.25	1.18	5.18
-------------------	------	------	------	------	------	------	------	------

QUOTE PROGETTO	517.57	518.96	518.86	518.87	519.03	519.16	519.17	520.23	525.42
----------------	--------	--------	--------	--------	--------	--------	--------	--------	--------





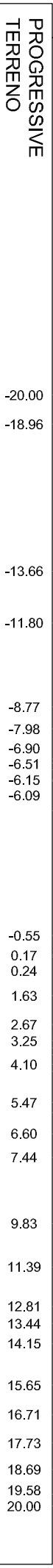
Asse: NV13-TRATTA-4

SEZIONE 421a  
PROGRESSIVA 7856.85

S STERRO  
BA BASE  
MS MISTO STABILIZZATO  
a USURA  
b BINDER  
cc COMPATTAMENTO IN TRINCEA  
de DEMOLIZIONE DI PAVIMENTAZIONE

m<sub>q</sub> 14.55  
m<sub>q</sub> 1.19  
m<sub>q</sub> 3.94  
m 9.85  
m 9.85  
m 9.85  
n 10.40

508  
Scala 1:200



PROGRESSIVE TERRENO	PARZIALI TERRENO	QUOTE TERRENO	PROGRESSIVE PROGETTO	PARZIALI PROGETTO	QUOTE PROGETTO
-20.00	1.04	510.67	-6.75	0.65	518.38
-18.96	5.30	511.00	-6.10	1.06	518.33
-13.66	1.86	511.50	-5.04	5.04	518.35
-11.80	3.03	512.50	0.00	3.50	518.60
-8.77	0.79	514.50	3.50	0.25	518.78
-7.98	1.08	515.00	3.75	0.60	518.79
-6.90	0.39	515.45	4.35	1.49	518.60
-6.51	0.36	519.01	5.84		519.91
-6.15	0.06	518.25			
-6.09	5.54				
-0.55	0.72	518.57			
0.17	0.07	518.48			
0.24	1.39	518.68			
1.63	1.04	519.00			
2.67	0.58	519.50			
3.25	0.85	520.00			
4.10	1.37	520.50			
5.47	1.13	521.00			
6.60	0.84	521.50			
7.44	2.39	522.00			
9.83	1.56	523.50			
11.39	1.42	524.50			
12.81	0.63	525.50			
13.44	0.71	526.00			
14.15	1.50	526.50			
15.65	1.06	527.00			
16.71	1.02	527.50			
17.73	0.96	528.00			
18.69	0.89	528.50			
19.58	0.42	529.00			
20.00		529.26			

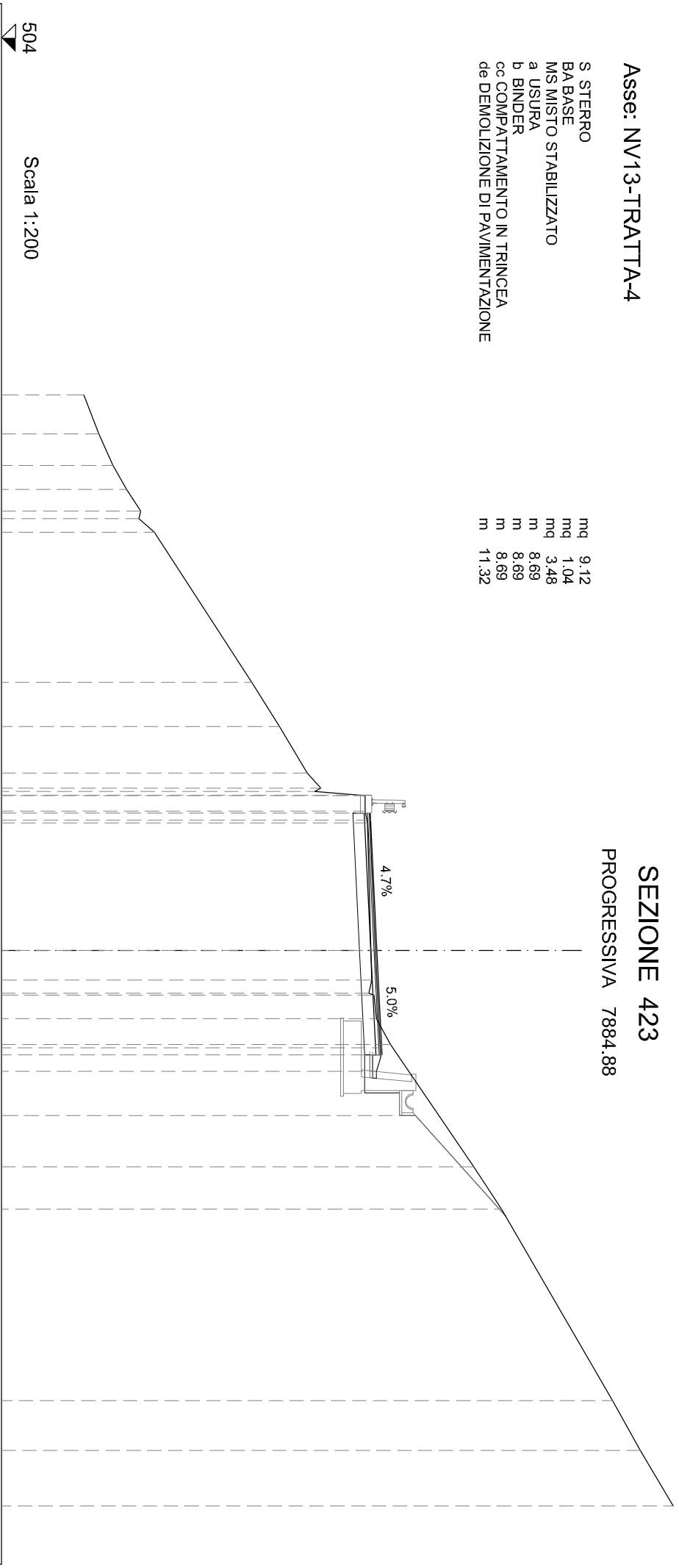




Asse: NV13-TRATTA-4

SEZIONE 423  
PROGRESSIVA 7884.88

S STERRO	mq	9.12
BA BASE	mq	1.04
MS MISTO STABILIZZATO	mq	3.48
a USURA	m	8.69
b BINDER	m	8.69
cc COMPATTAMENTO IN TRINCEA	m	8.69
de DEMOLIZIONE DI PAVIMENTAZIONE	m	11.32

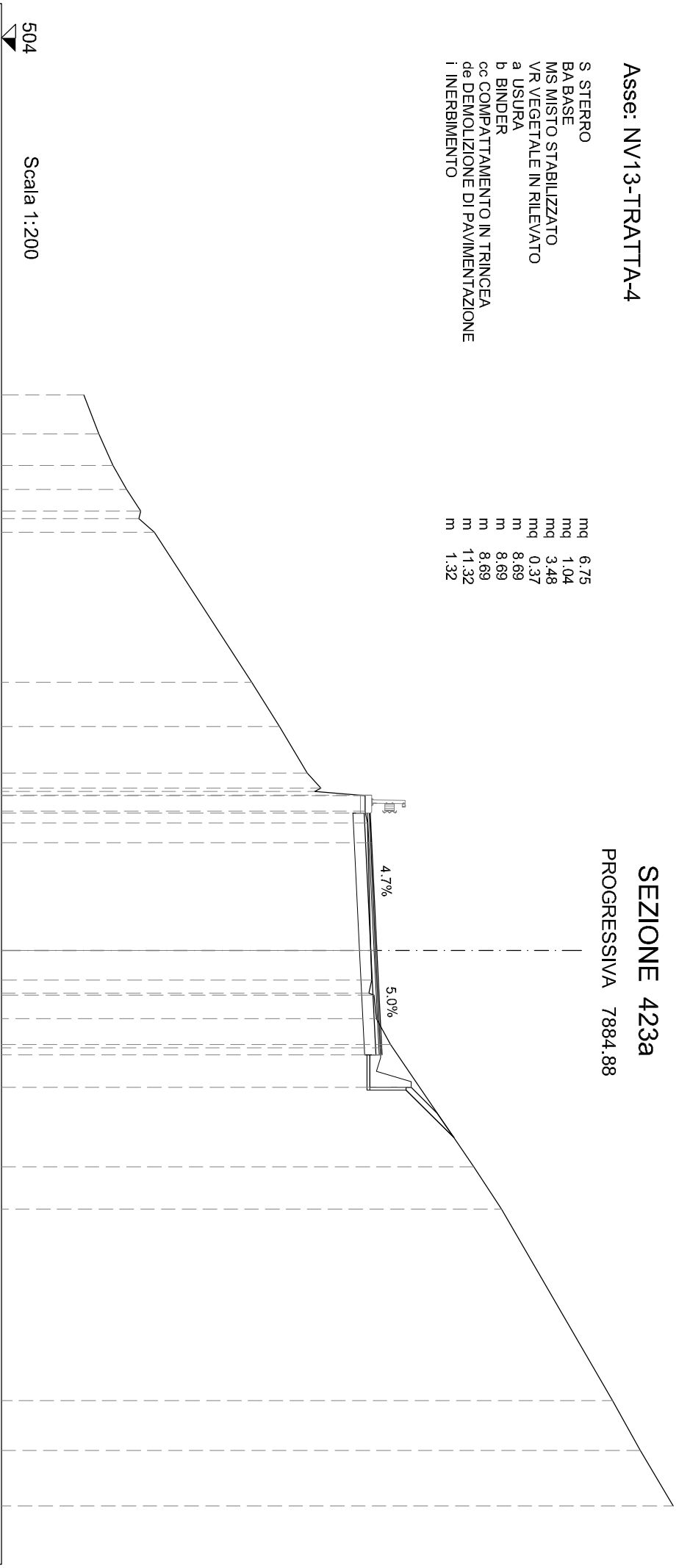


504	Scala 1:200
PROGRESSIVE TERRENO	506.96
PARZIALI TERRENO	1.41
QUOTE TERRENO	507.50
PROGRESSIVE PROGETTO	508.00
PARZIALI PROGETTO	0.87
QUOTE PROGETTO	508.50
PROGRESSIVE TERRENO	509.00
PARZIALI TERRENO	0.77
QUOTE TERRENO	508.93
PROGRESSIVE PROGETTO	509.50
PARZIALI PROGETTO	0.27
QUOTE PROGETTO	509.50
PROGRESSIVE TERRENO	513.00
PARZIALI TERRENO	5.41
QUOTE TERRENO	513.00
PROGRESSIVE PROGETTO	1.59
PARZIALI PROGETTO	1.67
QUOTE PROGETTO	514.00
PROGRESSIVE TERRENO	515.00
PARZIALI TERRENO	0.54
QUOTE TERRENO	515.28
PROGRESSIVE PROGETTO	517.09
PARZIALI PROGETTO	0.13
QUOTE PROGETTO	517.08
PROGRESSIVE TERRENO	517.17
PARZIALI TERRENO	0.14
QUOTE TERRENO	517.17
PROGRESSIVE PROGETTO	0.56
PARZIALI PROGETTO	0.43
QUOTE PROGETTO	517.32
PROGRESSIVE TERRENO	517.32
PARZIALI TERRENO	5.66
QUOTE TERRENO	517.32
PROGRESSIVE PROGETTO	1.07
PARZIALI PROGETTO	0.47
QUOTE PROGETTO	517.22
PROGRESSIVE TERRENO	517.22
PARZIALI TERRENO	0.07
QUOTE TERRENO	517.41
PROGRESSIVE PROGETTO	1.54
PARZIALI PROGETTO	0.83
QUOTE PROGETTO	517.50
PROGRESSIVE TERRENO	517.50
PARZIALI TERRENO	0.95
QUOTE TERRENO	518.00
PROGRESSIVE PROGETTO	3.39
PARZIALI PROGETTO	0.25
QUOTE PROGETTO	517.68
PROGRESSIVE TERRENO	517.69
PARZIALI TERRENO	0.60
QUOTE TERRENO	517.50
PROGRESSIVE PROGETTO	4.35
PARZIALI PROGETTO	1.59
QUOTE PROGETTO	518.91
PROGRESSIVE TERRENO	518.91
PARZIALI TERRENO	5.94
QUOTE TERRENO	518.91
PROGRESSIVE PROGETTO	7.79
PARZIALI PROGETTO	1.51
QUOTE PROGETTO	521.00
PROGRESSIVE TERRENO	522.00
PARZIALI TERRENO	6.90
QUOTE TERRENO	522.00
PROGRESSIVE PROGETTO	16.20
PARZIALI PROGETTO	1.81
QUOTE PROGETTO	526.00
PROGRESSIVE TERRENO	527.00
PARZIALI TERRENO	1.99
QUOTE TERRENO	527.00
PROGRESSIVE PROGETTO	18.01
PARZIALI PROGETTO	1.99
QUOTE PROGETTO	528.18
PROGRESSIVE TERRENO	528.18
PARZIALI TERRENO	1.99
QUOTE TERRENO	528.18
PROGRESSIVE PROGETTO	20.00

Asse: NV13-TRATTA-4

SEZIONE 423a  
PROGRESSIVA 7884.88

- S STERRO mq 6.75
- BA BASE mq 1.04
- MS MISTO STABILIZZATO mq 3.48
- VR VEGETALE IN RILEVATO mq 0.37
- a USURA m 8.69
- b BINDER m 8.69
- cc COMPATTAMENTO IN TRINCEA m 8.69
- de DEMOLIZIONE DI PAVIMENTAZIONE m 11.32
- i INERBIMENTO m 1.32



Scala 1:200

504

PROGRESSIVE TERRENO	PARZIALI TERRENO	QUOTE TERRENO	PROGRESSIVE PROGETTO	PARZIALI PROGETTO	QUOTE PROGETTO
-20.00	1.41	506.96			
-18.59	1.12	507.50			
-17.47	0.87	508.00			
-16.60	0.77	508.50			
-15.83	0.27	509.00			
-15.56	0.50	508.93			
-15.06	5.41	509.50			
-9.65	1.59	513.00			
-8.06	1.67	514.00			
-6.39	0.54	515.00			
-5.85	0.13	515.50			
-5.72	0.14	515.28			
-5.58	0.56	517.09	-5.59	0.65	517.32
-5.02	0.43	517.08	-4.94	1.05	517.27
-4.59	4.59	517.17	-3.89	3.89	517.31
0.00	1.07	517.29	0.00		517.50
1.07	0.47	517.32			
1.54	0.07	517.22			
1.61	0.83	517.41			
2.44	0.95	517.50	3.50	0.25	517.68
3.39	4.40	518.00	3.75	1.17	517.69
			4.92		518.75
7.79	1.51	521.00			
9.30		522.00			
	6.90				
16.20	1.81	526.00			
18.01	1.99	527.00			
20.00		528.18			

Asse: NV13-TRATTA-4

SEZIONE 424  
PROGRESSIVA 7898.37

- S STERRO
- BA BASE
- MS MISTO STABILIZZATO
- a USURA
- b BINDER
- cc COMPATTAMENTO IN TRINCEA
- de DEMOLIZIONE DI PAVIMENTAZIONE
- i INERBIMENTO

- m 5.50
- m 0.90
- m 3.00
- m 7.50
- m 7.50
- m 7.50
- m 5.31
- m 0.40

504  
Scala 1:200

PROGRESSIVE TERRENO	PROGRESSIVE	TERRENO
-20.00		
-13.18		
-6.51		
-6.00		
-5.56		
-4.35		
-4.28		
-3.61		
0.00		
1.89		
2.39		
2.42		
4.45		
5.01		
5.32		
5.57		
6.02		
6.84		
7.28		
9.23		
9.68		
9.78		
10.21		
10.87		
14.93		
16.19		
17.27		
18.22		
20.00		

PARZIALI TERRENO	PARZIALI	TERRENO
6.82		
6.67		
0.51		
0.44		
1.21		
0.07		
0.67		
3.61		
1.89		
0.50		
0.03		
2.03		
0.56		
0.31		
0.25		
0.45		
0.82		
0.44		
1.95		
0.45		
0.10		
0.43		
0.66		
4.06		
1.26		
1.08		
0.95		
1.78		

QUOTE TERRENO	QUOTE	TERRENO
506.52		
510.00		
513.50		
513.78		
514.00		
514.70		
516.40		
516.42		
516.57		
516.64		
516.54		
516.72		
517.50		
517.85		
517.94		
518.00		
517.88		
518.18		
518.50		
520.50		
521.00		
521.33		
521.50		
522.00		
523.50		
524.00		
524.50		
525.00		
525.99		

PROGRESSIVE PROGETTO	PROGRESSIVE	TERRENO
-4.40		
-3.75		
-3.50		
0.00		
3.50		
3.75		
4.92		

PARZIALI PROGETTO	PARZIALI	TERRENO
0.65		
0.25		
3.50		
3.50		
0.25		
1.17		

QUOTE PROGETTO	QUOTE	TERRENO
516.56		
516.51		
516.52		
516.69		
516.87		
516.88		
517.94		



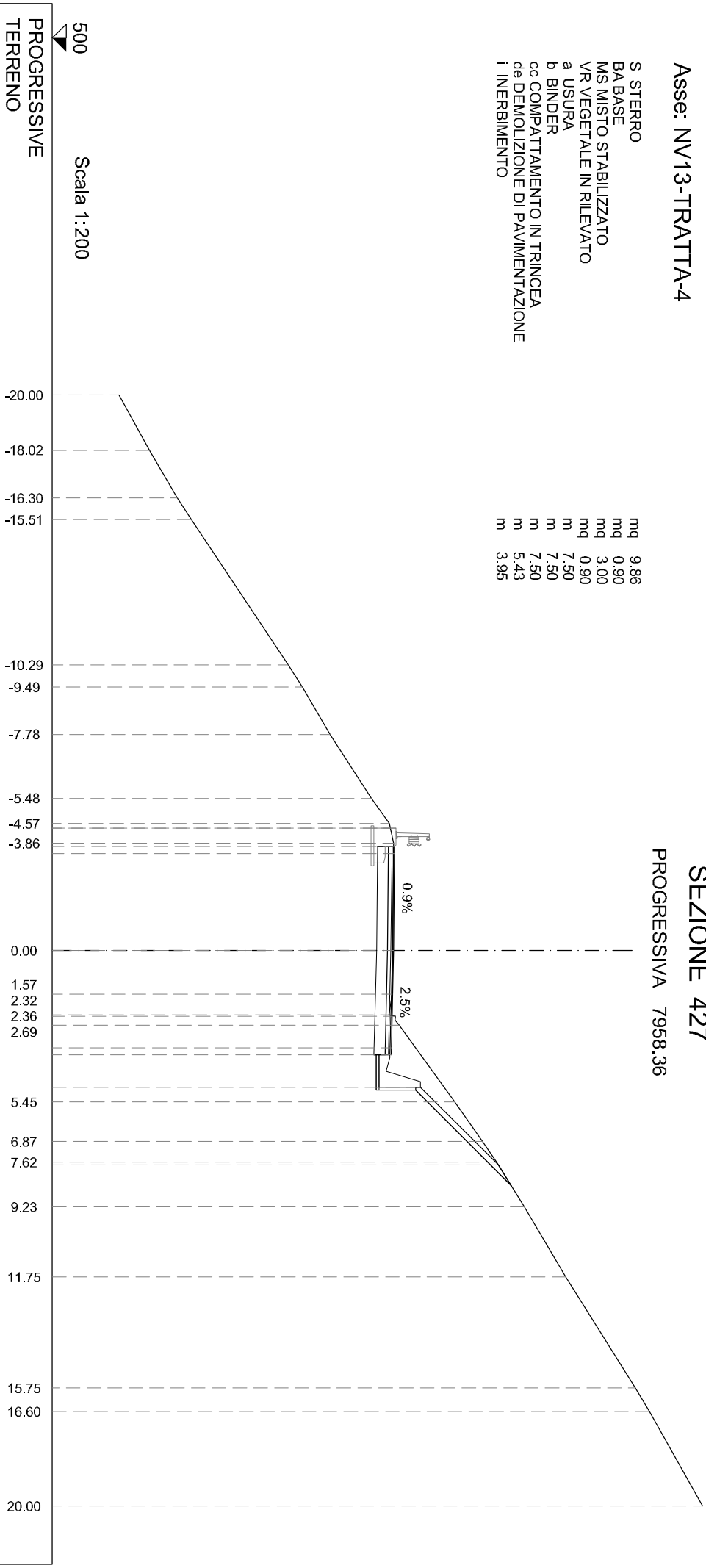


Asse: NV13-TRATTA-4

SEZIONE 427  
PROGRESSIVA 7958.36

- S STERRO mq 9.86
- BA BASE mq 0.90
- MS MISTO STABILIZZATO mq 3.00
- VR VEGETALE IN RILEVATO mq 0.90
- a USURA m 7.50
- b BINDER m 7.50
- cc COMPATTAMENTO IN TRINCEA m 7.50
- de DEMOLIZIONE DI PAVIMENTAZIONE m 5.43
- i INERBIMENTO m 3.95

500  
Scala 1:200



PROGRESSIVE TERRENO	PARZIALI TERRENO	QUOTE TERRENO	PROGRESSIVE PROGETTO	PARZIALI PROGETTO	QUOTE PROGETTO
502.39	1.98	502.39	512.38	0.65	512.38
503.50	1.72	503.50	512.18	0.25	512.18
504.50	0.79	504.50	512.33	3.50	512.33
505.00	5.22	505.00	512.33	3.50	512.33
508.50	0.80	508.50	512.21	0.25	512.21
509.00	1.71	509.00	512.20	0.25	512.20
510.00	2.30	510.00	512.26	1.18	512.26
511.50	0.91	511.50	512.24	2.79	512.24
512.14	0.71	512.14	512.12	1.42	512.12
512.29	3.86	512.29	512.36	0.75	512.36
512.26	1.57	512.26	512.50	0.33	512.50
512.24	0.75	512.24	514.50	2.76	514.50
512.12	0.04	512.12	515.50	1.42	515.50
512.36	0.33	512.36	516.00	0.75	516.00
512.50	2.76	512.50	517.00	1.61	517.00
514.50	1.42	514.50	518.50	2.52	518.50
515.50	0.75	515.50	521.00	4.00	521.00
516.00	1.61	516.00	521.50	0.85	521.50
517.00	2.52	517.00	523.41	3.40	523.41
518.50	4.00	518.50			
521.00	0.85	521.00			
521.50	3.40	521.50			
523.41		523.41			

Asse: NV13-TRATTA-4

SEZIONE 428  
PROGRESSIVA 7978.36

- S STERRO
- BA BASE
- MS MISTO STABILIZZATO
- VR VEGETALE IN RILEVATO
- a USURA
- b BINDER
- cc COMPATTAMENTO IN TRINCEA
- de DEMOLIZIONE DI PAVIMENTAZIONE
- i INERBIMENTO

- m 15.27
- m 0.90
- m 3.00
- m 1.74
- m 7.50
- m 7.50
- m 7.50
- m 5.47
- m 8.49

498  
Scala 1:200

PROGRESSIVE TERRENO	-20.00	-19.86	-19.03	-18.06	-17.16	-16.36	-15.52	-14.21	-12.53	-11.72	-8.55	-8.10	-7.70	-6.02	-5.27	-4.33	-3.82	0.00	1.65	2.32	2.40	2.91	3.47	4.00	5.01	6.93	7.39	7.80	8.54	14.09	14.95	20.00
------------------------	--------	--------	--------	--------	--------	--------	--------	--------	--------	--------	-------	-------	-------	-------	-------	-------	-------	------	------	------	------	------	------	------	------	------	------	------	------	-------	-------	-------

PARZIALI TERRENO	0.14	0.83	0.97	0.90	0.80	0.84	1.31	1.68	0.81	3.17	0.45	0.40	1.68	0.75	0.94	0.51	3.82	1.65	0.67	1.65	0.51	0.56	0.53	1.01	1.92	0.46	0.41	0.74	5.55	0.86	5.05
---------------------	------	------	------	------	------	------	------	------	------	------	------	------	------	------	------	------	------	------	------	------	------	------	------	------	------	------	------	------	------	------	------

QUOTE TERRENO	500.89	501.00	501.50	502.00	502.50	503.00	503.50	504.00	505.00	505.50	507.50	508.00	508.50	509.50	510.00	510.66	510.79	510.78	510.78	510.68	510.87	511.00	511.50	512.00	513.00	515.00	515.50	516.00	516.50	519.50	520.00	523.23
------------------	--------	--------	--------	--------	--------	--------	--------	--------	--------	--------	--------	--------	--------	--------	--------	--------	--------	--------	--------	--------	--------	--------	--------	--------	--------	--------	--------	--------	--------	--------	--------	--------

PROGRESSIVE PROGETTO	4.40	4.40	-3.75	-3.50	0.00	3.50	0.25	1.17	6.01	10.93	0.86	5.05
-------------------------	------	------	-------	-------	------	------	------	------	------	-------	------	------

PARZIALI PROGETTO	0.65	0.25	3.50	0.25	3.50	0.25	1.17	6.01
----------------------	------	------	------	------	------	------	------	------

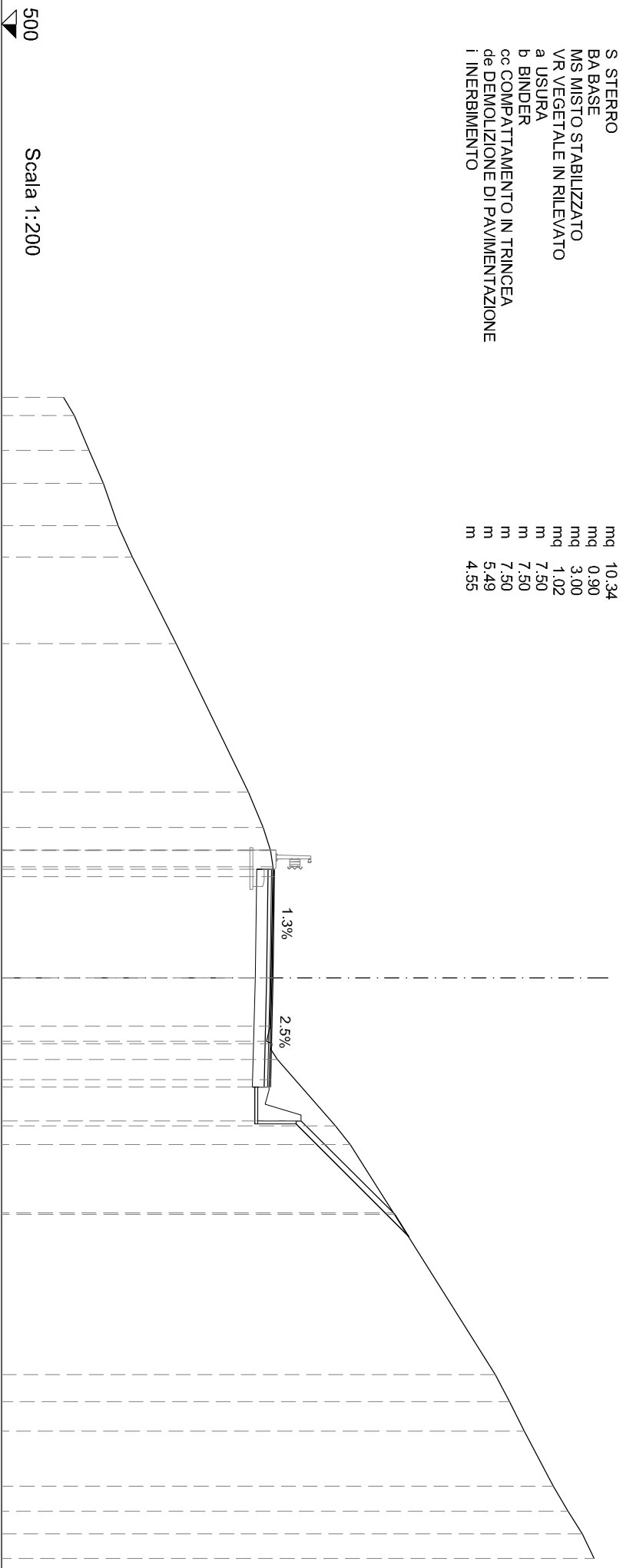
QUOTE PROGETTO	510.78	510.61	510.73	510.74	510.82	510.74	510.73	511.79	517.79
-------------------	--------	--------	--------	--------	--------	--------	--------	--------	--------



Asse: NV13-TRATTA-4

SEZIONE 429  
PROGRESSIVA 7998.36

- S STERRO mq 10.34
- BA BASE mq 0.90
- MS MISTO STABILIZZATO mq 3.00
- VR VEGETALE IN RILEVATO mq 1.02
- a USURA m 7.50
- b BINDER m 7.50
- cc COMPATTAMENTO IN TRINCEA m 7.50
- de DEMOLIZIONE DI PAVIMENTAZIONE m 5.49
- i INERBIMENTO m 4.55

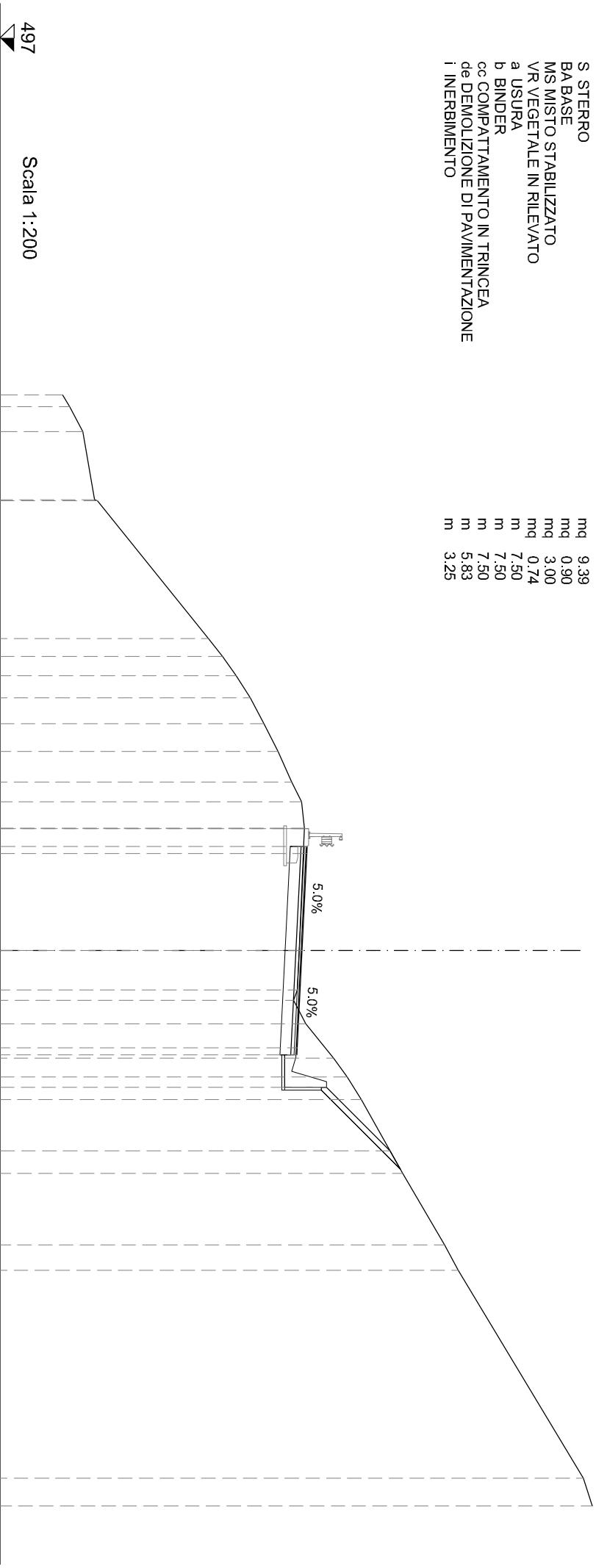


PROGRESSIVE TERRENO	PROGRESSIVE PROGETTO	QUOTE TERRENO	QUOTE PROGETTO	PARZIALI PROGETTO	QUOTE PROGETTO
-20.00		502.12			
-19.39		502.50			
-18.19		503.00			
-17.04		503.50			
-15.58		504.00			
-14.50		504.50			
-11.52		506.00			
-6.41		508.50			
-5.19		509.00	4.40		509.45
-4.38		509.26	4.40	0.65	509.25
-3.83		509.34	-3.75	0.25	509.40
			-3.50		509.39
0.00		509.27	0.00		509.35
1.66		509.25		3.50	
2.19		509.12			
2.26		509.30		3.50	
2.80		509.50	3.50	0.25	509.26
			3.75		509.25
5.10		511.50	4.93	1.18	510.32
5.74		512.00		3.22	
8.09		513.50	8.15		513.54
13.67		517.00			
14.59		517.50			
15.62		518.00			
17.50		519.00			
18.38		519.50			
19.16		520.00			
20.00		520.41			

Asse: NV13-TRATTA-4

SEZIONE 430  
PROGRESSIVA 8018.36

- S STERRO mq 9.39
- BA BASE mq 0.90
- MS MISTO STABILIZZATO mq 3.00
- VR VEGETALE IN RILEVATO mq 0.74
- a USURA m 7.50
- b BINDER m 7.50
- cc COMPATTAMENTO IN TRINCEA m 7.50
- de DEMOLIZIONE DI PAVIMENTAZIONE m 5.83
- i INERBIMENTO m 3.25



PROGRESSIVE TERRENO	PROGRESSIVE PROGETTO	PARZIALI TERRENO	PARZIALI PROGETTO	QUOTE TERRENO	QUOTE PROGETTO
-20.00	-20.00	0.42	0.42	499.25	508.11
-19.58	-19.58	0.89	0.89	499.50	507.94
-18.69	-18.69	2.45	2.45	499.97	508.06
-16.24	-16.24	0.04	0.04	500.39	508.05
-16.20	-16.20	4.97	4.97	500.50	507.87
-11.23	-11.23	0.64	0.64	504.50	507.76
-10.59	-10.59	0.69	0.69	505.00	507.71
-9.90	-9.90	0.79	0.79	505.50	507.56
-9.11	-9.11	0.95	0.95	506.00	508.00
-8.16	-8.16	0.99	0.99	506.50	509.00
-7.17	-7.17	1.10	1.10	507.00	509.50
-6.07	-6.07	1.10	1.10	507.50	510.00
-5.35	-5.35	0.72	0.72	507.86	511.50
-4.40	-4.40	0.95	0.95	507.94	511.04
0.00	0.00	4.40	4.40	507.76	518.00
1.43	1.43	1.43	1.43	507.71	518.32
1.80	1.80	0.37	0.37	507.56	
2.64	2.64	0.84	0.84	508.00	
3.87	3.87	1.23	1.23	509.00	
4.56	4.56	0.99	0.99	509.50	
5.37	5.37	0.81	0.81	510.00	
8.03	8.03	2.66	2.66	511.50	
10.60	10.60	2.57	2.57	513.00	
11.51	11.51	0.91	0.91	513.50	
18.99	18.99	7.48	7.48	518.00	
20.00	20.00	1.01	1.01	518.32	

Asse: NV13-TRATTA-4

SEZIONE 431  
PROGRESSIVA 8040.01

S STERRO  
BA BASE  
MS MISTO STABILIZZATO  
VR VEGETALE IN RILEVATO  
a USURA  
b BINDER  
cc COMPATTAMENTO IN TRINCEA  
de DEMOLIZIONE DI PAVIMENTAZIONE  
i INERBIMENTO

m<sub>q</sub> 7,66  
m<sub>q</sub> 0,90  
m<sub>q</sub> 3,02  
m<sub>q</sub> 0,34  
m 7,50  
m 7,50  
m 7,50  
m 12,10  
m 1,48

496  
Scala 1:200

PROGRESSIVE  
TERRENO

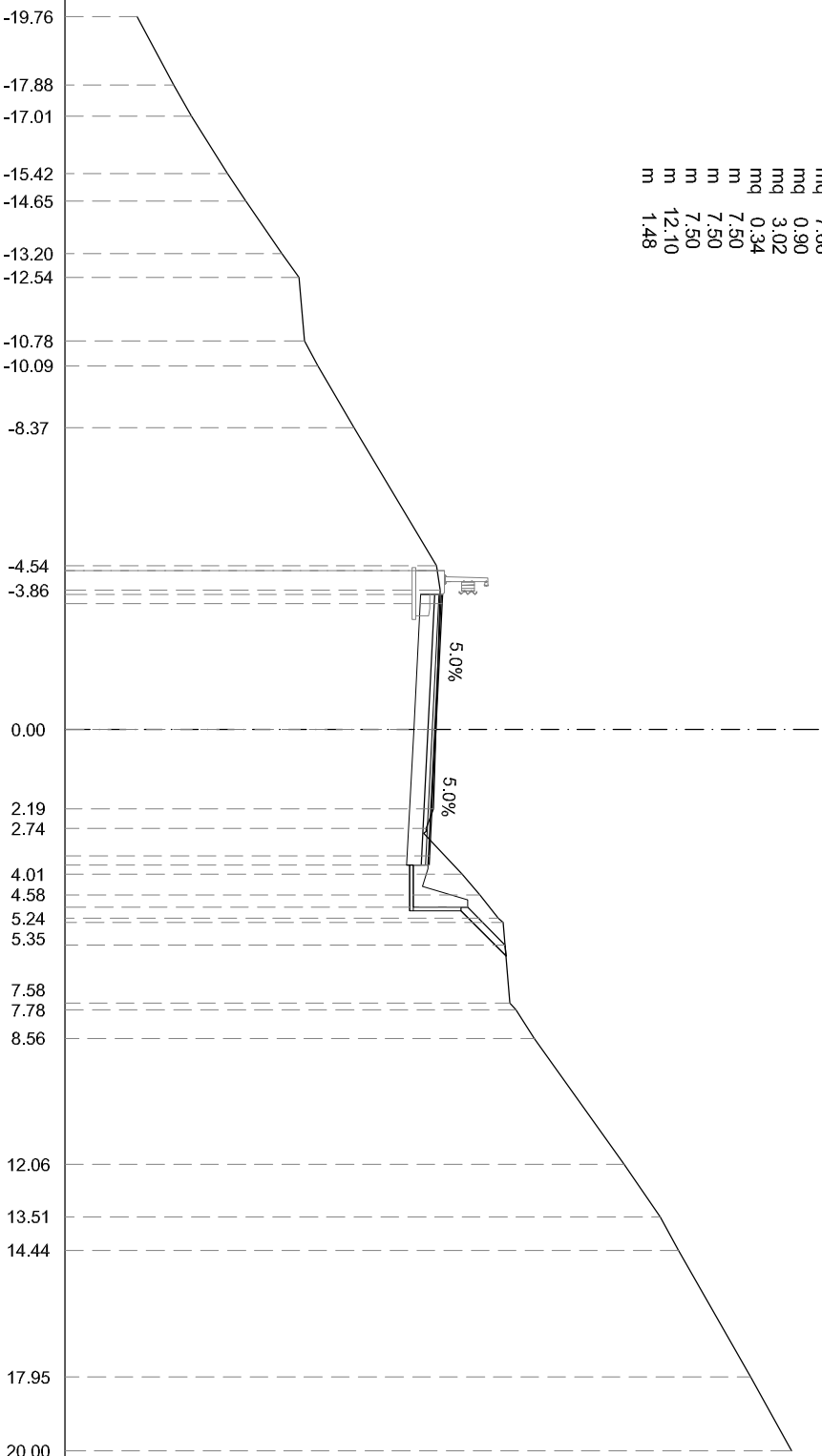
PARZIALI  
TERRENO

QUOTE  
TERRENO

PROGRESSIVE  
PROGETTO

PARZIALI  
PROGETTO

QUOTE  
PROGETTO



498.00	1.88	-19.76	
499.00	0.87	-17.88	
499.50	1.59	-17.01	
500.50	0.77	-15.42	
501.00	1.45	-14.65	
502.00	0.66	-13.20	
502.49	1.76	-12.54	
502.64	0.69	-10.78	
503.00	1.72	-10.09	
504.00	3.83	-8.37	
506.29	0.68	-4.54	
506.40	3.86	-3.86	
506.27	2.19	0.00	
506.20	0.55	2.19	
506.00	1.27	2.74	
507.00	0.57	4.01	
507.50	0.66	4.58	
508.00	0.11	5.24	
508.15	2.23	5.35	
508.33	0.20	7.58	
508.50	0.78	7.78	
509.00	3.50	8.56	
511.50	1.45	12.06	
512.50	0.63	13.51	
513.00	3.51	14.44	
515.00	2.05	17.95	
516.13		20.00	

4.40	0.65
4.40	0.25
-3.75	3.50
-3.50	3.50
0.00	3.50
3.50	0.25
3.75	1.18
4.93	1.04
5.97	

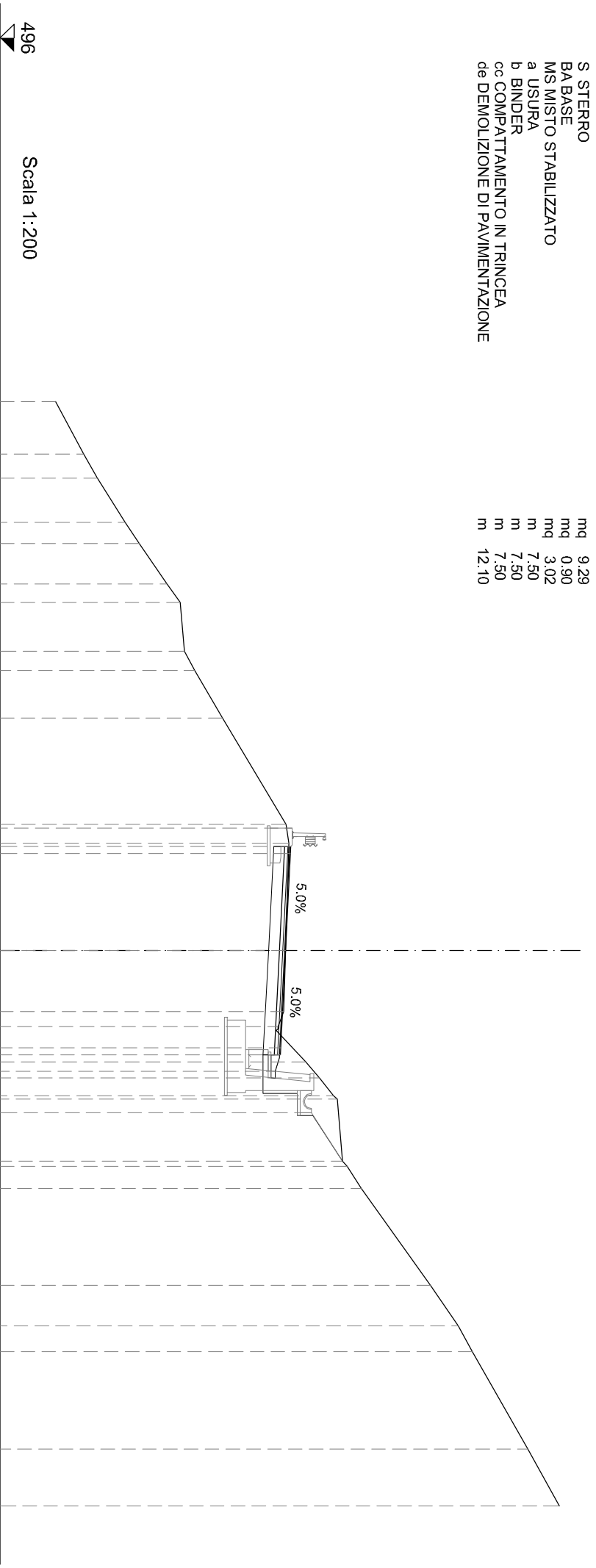
506.52	0.65
506.31	0.25
506.47	3.50
506.45	3.50
506.28	3.50
506.10	0.25
506.09	1.18
507.15	1.04
508.20	

506.52	0.65
506.31	0.25
506.47	3.50
506.45	3.50
506.28	3.50
506.10	0.25
506.09	1.18
507.15	1.04
508.20	

Asse: NV13-TRATTA-4

SEZIONE 431a  
PROGRESSIVA 8040.01

- S STERRO mq 9,29
- BA BASE mq 0,90
- MS MISTO STABILIZZATO mq 3,02
- a USURA m 7,50
- b BINDER m 7,50
- cc COMPATTAMENTO IN TRINCEA m 7,50
- de DEMOLIZIONE DI PAVIMENTAZIONE n 12,10



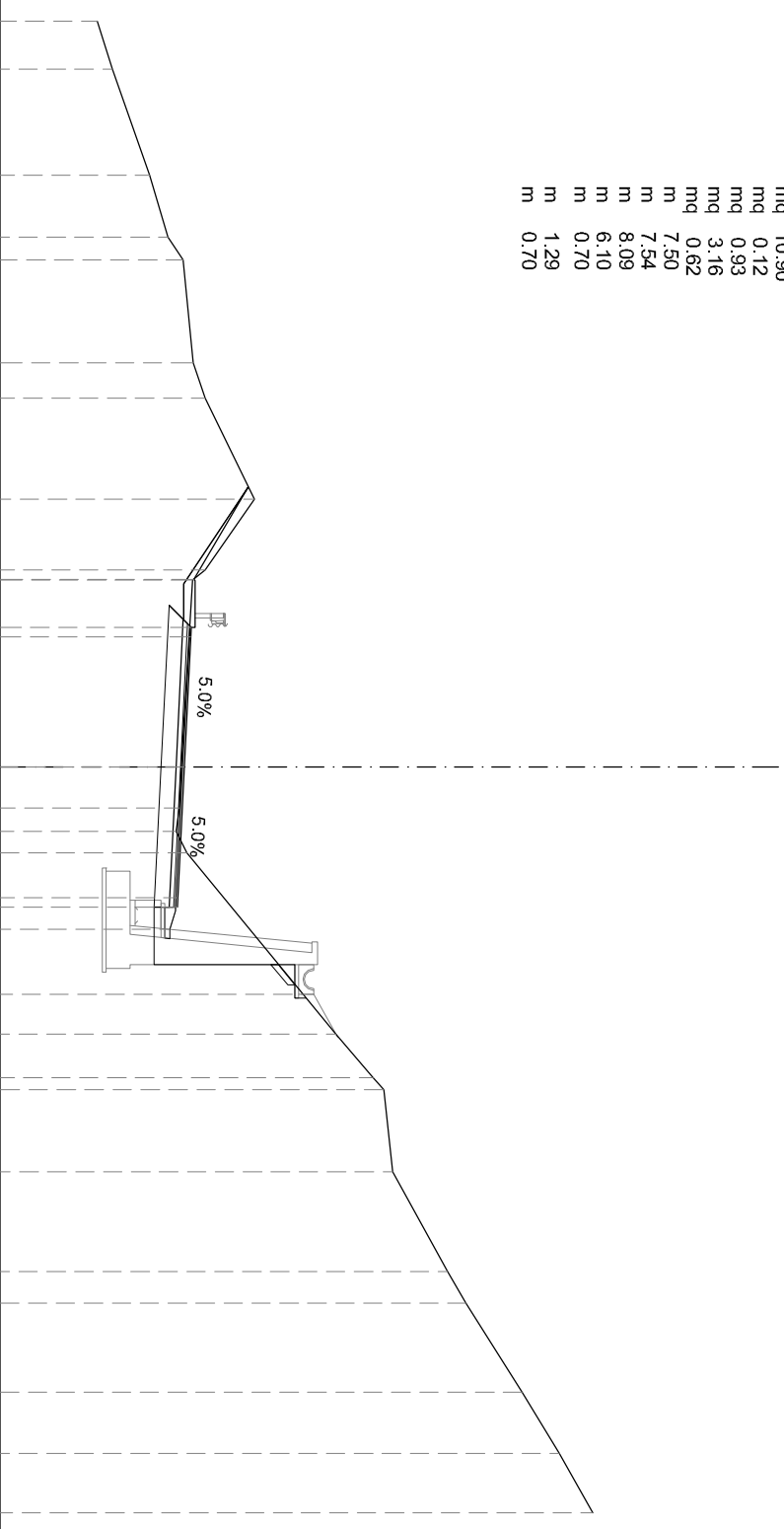
PROGRESSIVE TERRENO	PARZIALI TERRENO	QUOTE TERRENO	PROGRESSIVE PROGETTO	PARZIALI PROGETTO	QUOTE PROGETTO
-19.76	1.88	498.00	-4.40	0.65	506.52
-17.88	0.87	499.00	-3.75	0.25	506.47
-17.01	1.59	499.50	-3.50	3.50	506.45
-15.42	0.77	500.50	0.00	3.50	506.28
-14.65	1.45	501.00	3.50	0.25	506.10
-14.65	0.66	501.00	3.75	0.60	506.09
-13.20	1.76	502.00	4.35	1.49	505.90
-12.54	0.69	502.49	5.84		507.20
-10.78	1.72	502.64			
-10.09	3.83	503.00			
-8.37	0.68	504.00			
-4.54	6.05	506.29			
-3.86	0.55	506.40			
	1.27	506.20			
	0.57	506.00			
	0.66	507.00			
	0.11	507.50			
	2.23	508.00			
	0.20	508.15			
	0.78	508.33			
	3.50	508.50			
	1.45	509.00			
	0.93	511.50			
	3.51	512.50			
	2.05	513.00			
		515.00			
		516.13			

Asse: NV13-TRATTA-4

SEZIONE 432  
PROGRESSIVA 8058.36

- S STERRO mq 10.90
- R RIPORTO mq 0.12
- BA BASE mq 0.93
- MS MISTO STABILIZZATO mq 3.16
- VR VEGETALE RILEVATO mq 0.62
- a USURA m 7.50
- b BINDER m 7.54
- cc COMPATTAMENTO IN TRINCEA m 8.09
- de DEMOLIZIONE DI PAVIMENTAZIONE m 6.10
- gr GRADONATURA DEI RILEVATI m 0.70
- i INERBIMENTO m 1.29
- sc SCOTICO m 0.70

500  
Scala 1:200



PROGRESSIVE TERRENO	PARZIALI TERRENO	QUOTE TERRENO	PROGRESSIVE PROGETTO	PARZIALI PROGETTO	QUOTE PROGETTO
-20.00	1.27	502.61	-5.04	1.29	505.20
-18.73	2.86	503.00	-3.75	0.25	505.12
-15.87	1.66	504.00	-3.50	3.50	505.11
-14.21	0.60	504.50	0.00	3.50	504.93
-13.61	2.77	504.91	3.50	0.25	504.76
-10.84	0.95	505.18	3.75	0.60	504.75
-9.89	2.71	505.50	4.35	1.75	504.56
-7.18	1.89	506.81	6.10		508.41
-5.29	0.28	505.50			
-5.01	5.01	505.16			
0.00	1.09	504.86			
1.09	0.63	504.80			
1.72	0.57	504.73			
2.29	4.88	505.00			
7.17	1.17	509.00			
8.34	0.30	510.00			
8.64	2.22	510.29			
10.86	2.68	510.54			
13.54	0.83	512.00			
14.37	2.39	512.50			
16.76	1.64	514.00			
18.40	1.60	515.00			
20.00		515.91			

Asse: NV13-TRATTA-4

SEZIONE 433  
PROGRESSIVA 8078.36

- S STERRO mq 16.71
- BA BASE mq 0.91
- MS MISTO STABILIZZATO mq 3.18
- VR VEGETALE IN RILEVATO mq 0.75
- a USURA m 7.50
- b BINDER m 7.54
- cc COMPATTAMENTO IN TRINCEA m 7.72
- de DEMOLIZIONE DI PAVIMENTAZIONE m 5.75
- i INERBIMENTO m 5.97

493.00  
Scala 1:200

PROGRESSIVE TERRENO	-20.00	-18.98	-18.31	-16.84	-13.77	-10.56	-8.92	-7.31	-5.84	-5.42	-4.74	0.00	1.01	1.66	1.88	2.34	5.84	7.63	8.10	11.71	12.56	14.87	15.15	15.72	16.40	17.23	19.29	20.00
---------------------	--------	--------	--------	--------	--------	--------	-------	-------	-------	-------	-------	------	------	------	------	------	------	------	------	-------	-------	-------	-------	-------	-------	-------	-------	-------

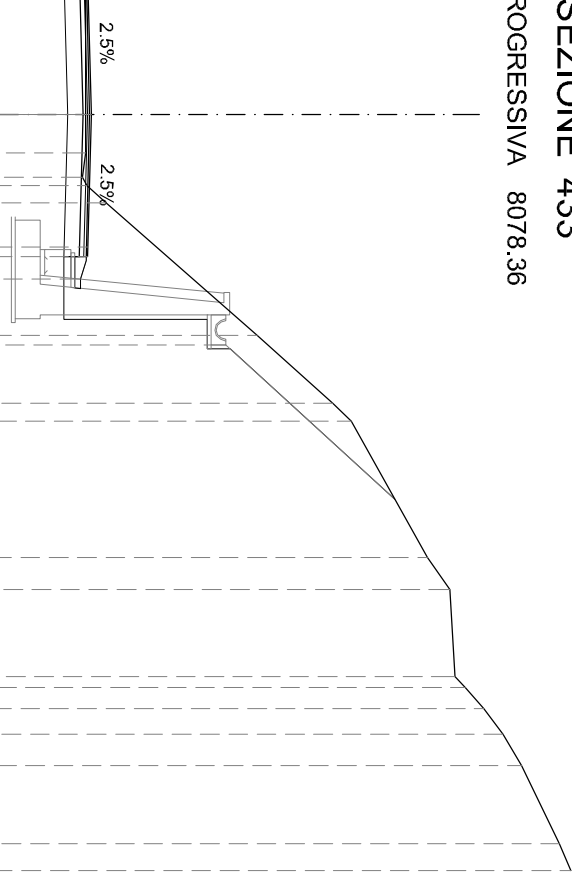
PARZIALI TERRENO	1.02	0.96	0.67	1.47	3.07	3.21	1.64	1.61	1.47	0.42	0.68	4.74	1.01	0.65	0.22	0.46	3.50	1.79	0.47	3.61	0.85	2.31	0.28	0.57	0.68	0.83	2.06	0.71
------------------	------	------	------	------	------	------	------	------	------	------	------	------	------	------	------	------	------	------	------	------	------	------	------	------	------	------	------	------

QUOTE TERRENO	493.66	494.50	495.00	496.00	498.00	500.00	501.00	502.00	503.00	503.30	503.47	503.46	503.46	503.38	503.50	504.00	508.00	510.00	510.50	512.50	513.09	513.23	513.50	514.00	514.50	515.00	516.00	516.29
---------------	--------	--------	--------	--------	--------	--------	--------	--------	--------	--------	--------	--------	--------	--------	--------	--------	--------	--------	--------	--------	--------	--------	--------	--------	--------	--------	--------	--------

PROGRESSIVE PROGETTO	-8.95	-5.00	-3.75	-3.50	0.00	3.50	3.75	4.35	6.10																			
----------------------	-------	-------	-------	-------	------	------	------	------	------	--	--	--	--	--	--	--	--	--	--	--	--	--	--	--	--	--	--	--

PARZIALI PROGETTO	3.95	1.25	0.25	3.50	3.50	0.25	0.60	1.75																				
-------------------	------	------	------	------	------	------	------	------	--	--	--	--	--	--	--	--	--	--	--	--	--	--	--	--	--	--	--	--

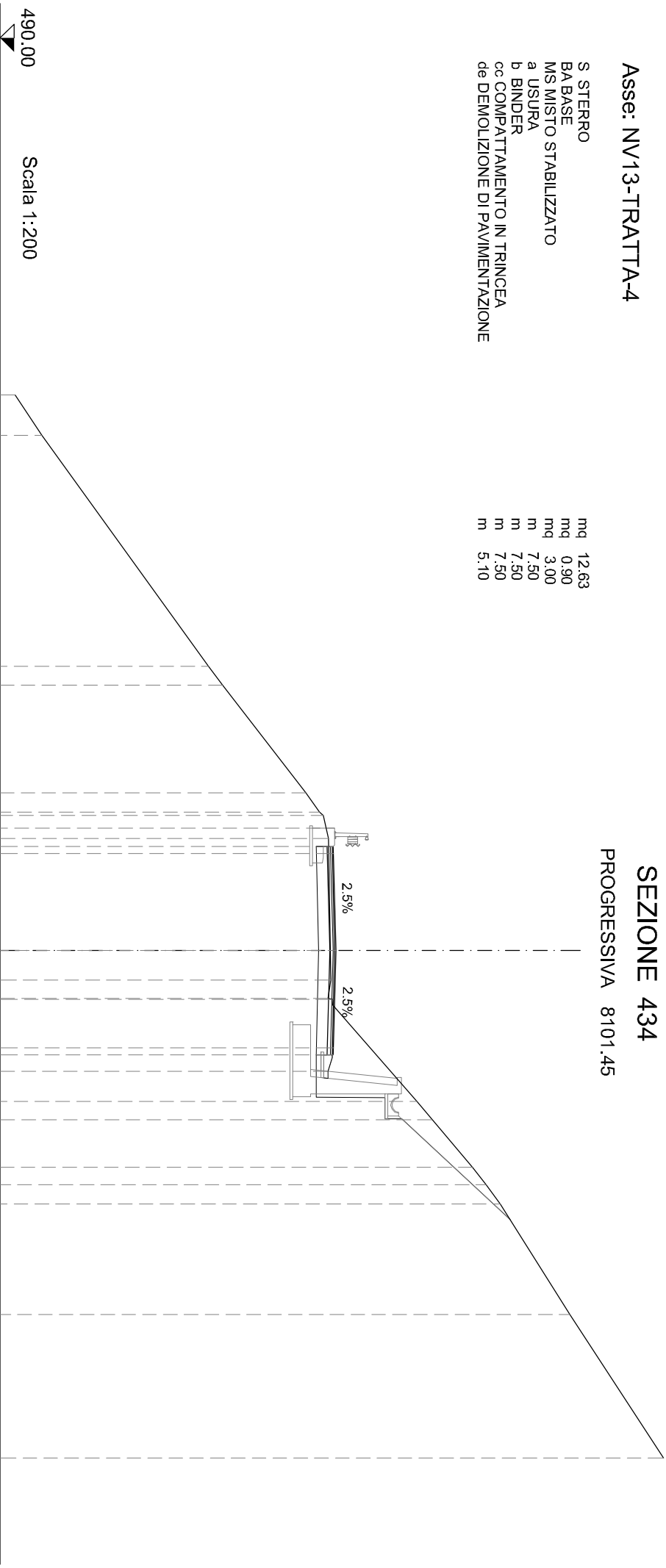
QUOTE PROGETTO	500.98	503.61	503.51	503.52	503.61	503.52	503.51	503.32	507.18																			
----------------	--------	--------	--------	--------	--------	--------	--------	--------	--------	--	--	--	--	--	--	--	--	--	--	--	--	--	--	--	--	--	--	--



Asse: NV13-TRATTA-4

SEZIONE 434  
PROGRESSIVA 8101.45

- S STERRO mq 12.63
- BA BASE mq 0.90
- MS MISTO STABILIZZATO mq 3.00
- a USURA m 7.50
- b BINDER m 7.50
- cc COMPATTAMENTO IN TRINCEA m 7.50
- de DEMOLIZIONE DI PAVIMENTAZIONE m 5.10



Scala 1:200

490.00

PROGRESSIVE TERRENO	-20.00	-18.55	-10.23	-9.56	-5.68	-4.98	-4.86	-4.03	1.07	1.73	1.76	5.44	7.80	8.43	9.13	13.10	18.27
PARZIALI TERRENO	1.45	8.32	0.67	3.88	0.70	0.12	0.83	5.10	0.96	0.03	3.68	2.36	0.93	0.70	3.97	5.17	
QUOTE TERRENO	490.53	491.50	497.50	498.00	501.00	501.50	501.64	501.81	501.91	501.79	501.98	505.00	507.00	507.50	508.00	510.50	513.88
PROGRESSIVE PROGETTO					4.40	-3.75	-3.50	0.00				3.50	3.75	4.35	6.09		
PARZIALI PROGETTO					0.65	0.25	3.50	3.50	0.25	0.60	1.74						
QUOTE PROGETTO					502.04	501.99	502.00	502.08	502.00	501.99	501.80	505.55					

Asse: NV13-TRATTA-4

- S STERRO
- BA BASE
- MS MISTO STABILIZZATO
- a USURA
- b BINDER
- cc COMPATTAMENTO IN TRINCEA
- de DEMOLIZIONE DI PAVIMENTAZIONE

mq 20.47  
mq 0.93  
mq 3.08  
m 7.70  
m 7.70  
m 7.70  
m 4.68

SEZIONE 435  
PROGRESSIVA 8126.21

493.00  
▼  
Scala 1:200



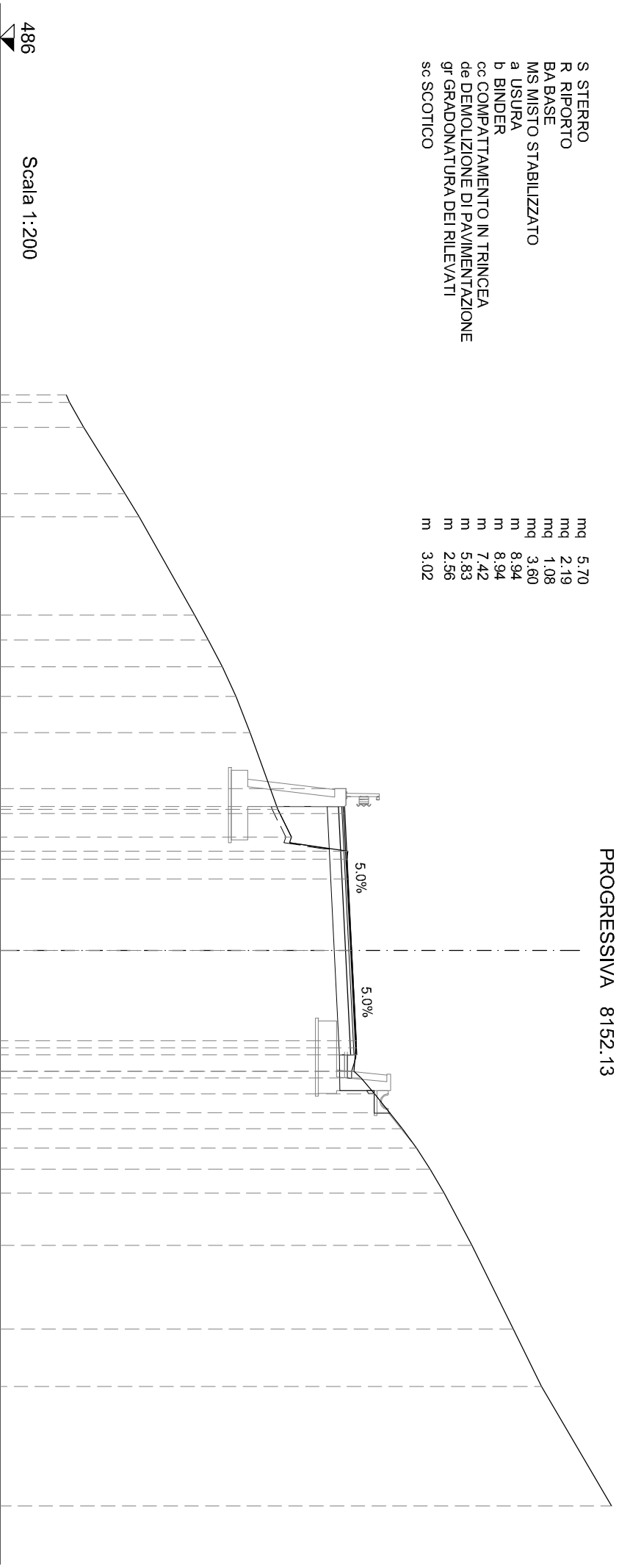
PROGRESSIVE TERRENO	PARZIALI TERRENO	QUOTE TERRENO	PROGRESSIVE PROGETTO	PARZIALI PROGETTO	QUOTE PROGETTO
-9.12	2.54	494.50	-4.60	0.65	500.40
-6.58	0.66	496.50	-3.95	0.25	500.35
-5.92	0.58	497.00	-3.70	3.70	500.36
-5.34	0.23	497.50	0.00	3.50	500.45
-5.11	0.04	498.00	3.50	0.25	500.36
-5.07	0.49	497.72	3.75	0.60	500.36
-4.58	0.15	500.04	4.35	1.97	500.17
-4.43	0.49	499.93	6.32		505.40
-3.94	0.49	500.15			
0.93	0.68	500.28			
1.61	0.06	500.17			
1.67	0.28	500.36			
1.95	0.36	500.50			
2.31	2.33	501.00			
4.64	1.07	504.50			
5.71	0.75	506.00			
6.46	1.18	507.00			
7.64	0.41	508.50			
8.05	0.47	509.00			
8.52	0.59	509.50			
9.11	0.75	510.00			
9.86	5.17	510.50			
15.03	4.97	513.50			
20.00		516.44			



Asse: NV13-TRATTA-4

SEZIONE 436  
PROGRESSIVA 8152.13

- S STERRO mq 5.70
- R RIPORTO mq 2.19
- BA BASE mq 1.08
- MS MISTO STABILIZZATO mq 3.60
- a USURA m 8.94
- b BINDER m 8.94
- cc COMPATTAMENTO IN TRINCEA m 7.42
- de DEMOLIZIONE DI PAVIMENTAZIONE m 5.83
- gr GRADONATURA DEI RILEVATI m 2.56
- sc SCOTTO m 3.02



486  
Scala 1:200

PROGRESSIVE TERRENO	PARZIALI TERRENO	QUOTE TERRENO	PROGRESSIVE PROGETTO	PARZIALI PROGETTO	QUOTE PROGETTO
-20.00	0.26	488.38	-5.84	0.65	498.46
-19.74	0.89	488.50	-5.19	0.25	498.41
-18.85	2.40	489.00	-4.94	4.94	498.42
-16.45	0.83	490.50	0.00	0.00	498.66
-15.62	3.54	491.00	3.50	3.50	498.84
-12.08	0.90	493.00	3.75	0.60	498.85
-11.18	0.96	493.50	4.35	1.49	498.66
-10.22	1.06	494.00	5.84	5.84	499.98
-9.16	1.32	494.50			
-7.84	2.75	495.00			
-5.09	1.00	496.00			
-4.09	0.52	496.50			
-3.57	0.29	498.52			
-3.28	0.70	498.50			
-2.58	5.83	498.53			
	1.09	498.83			
3.25	0.24	498.74			
4.34	0.59	499.00			
4.58	1.24	499.50			
5.17	0.70	500.50			
6.41	0.77	501.00			
7.11	0.85	501.50			
7.88	1.89	502.00			
8.73	3.01	503.00			
10.62	2.06	504.50			
13.63	4.31	505.50			
15.69		508.03			
20.00					

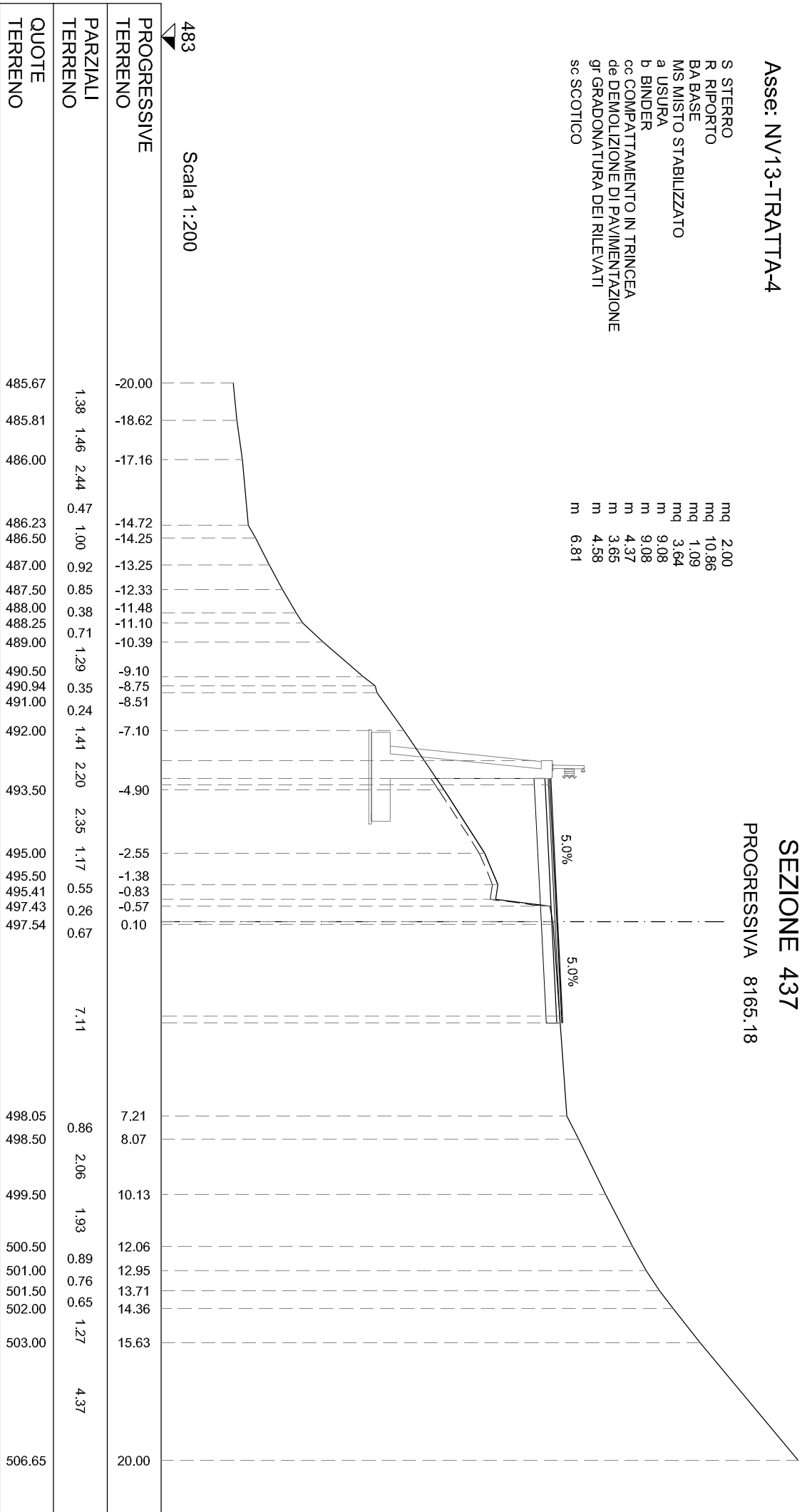
Asse: NV13-TRATTA-4

SEZIONE 437  
PROGRESSIVA 8165.18

- S STERRO
- R RIPORTO
- BA BASE
- MS MISTO STABILIZZATO
- a USURA
- b BINDER
- cc COMPATTAMENTO IN TRINCEA
- de DEMOLIZIONE DI PAVIMENTAZIONE
- gr GRADONATURA DEI RILEVATI
- sc SCOTTO

- mq 2.00
- mq 10.86
- mq 1.09
- mq 3.64
- m 9.08
- m 9.08
- m 4.37
- m 3.65
- m 4.58
- m 6.81

483  
Scala 1:200



PROGRESSIVE TERRENO	PARZIALI TERRENO	QUOTE TERRENO	PROGRESSIVE PROGETTO	PARZIALI PROGETTO	QUOTE PROGETTO
485.67	1.38	485.81	485.67	1.38	485.81
485.81	1.46	486.00	485.81	1.46	486.00
486.00	2.44	486.23	486.00	2.44	486.23
486.23	0.47	486.50	486.23	0.47	486.50
486.50	1.00	487.00	486.50	1.00	487.00
487.00	0.92	487.50	487.00	0.92	487.50
487.50	0.85	488.00	487.50	0.85	488.00
488.00	0.38	488.25	488.00	0.38	488.25
488.25	0.71	489.00	488.25	0.71	489.00
489.00	1.29	490.50	489.00	1.29	490.50
490.50	0.35	490.94	490.50	0.35	490.94
490.94	0.24	491.00	490.94	0.24	491.00
491.00	1.41	492.00	491.00	1.41	492.00
492.00	2.20	493.50	492.00	2.20	493.50
493.50	2.35	495.00	493.50	2.35	495.00
495.00	1.17	495.50	495.00	1.17	495.50
495.50	0.55	495.41	495.50	0.55	495.41
495.41	0.26	497.43	495.41	0.26	497.43
497.43	0.67	497.54	497.43	0.67	497.54
497.54	7.11	498.05	497.54	7.11	498.05
498.05	0.86	498.50	498.05	0.86	498.50
498.50	2.06	499.50	498.50	2.06	499.50
499.50	1.93	500.50	499.50	1.93	500.50
500.50	0.89	501.00	500.50	0.89	501.00
501.00	0.76	501.50	501.00	0.76	501.50
501.50	0.65	502.00	501.50	0.65	502.00
502.00	1.27	503.00	502.00	1.27	503.00
503.00	4.37	506.65	503.00	4.37	506.65
506.65			506.65		

497.50  
497.45  
497.47

0.65  
0.25

5.08

497.72

497.89  
497.91



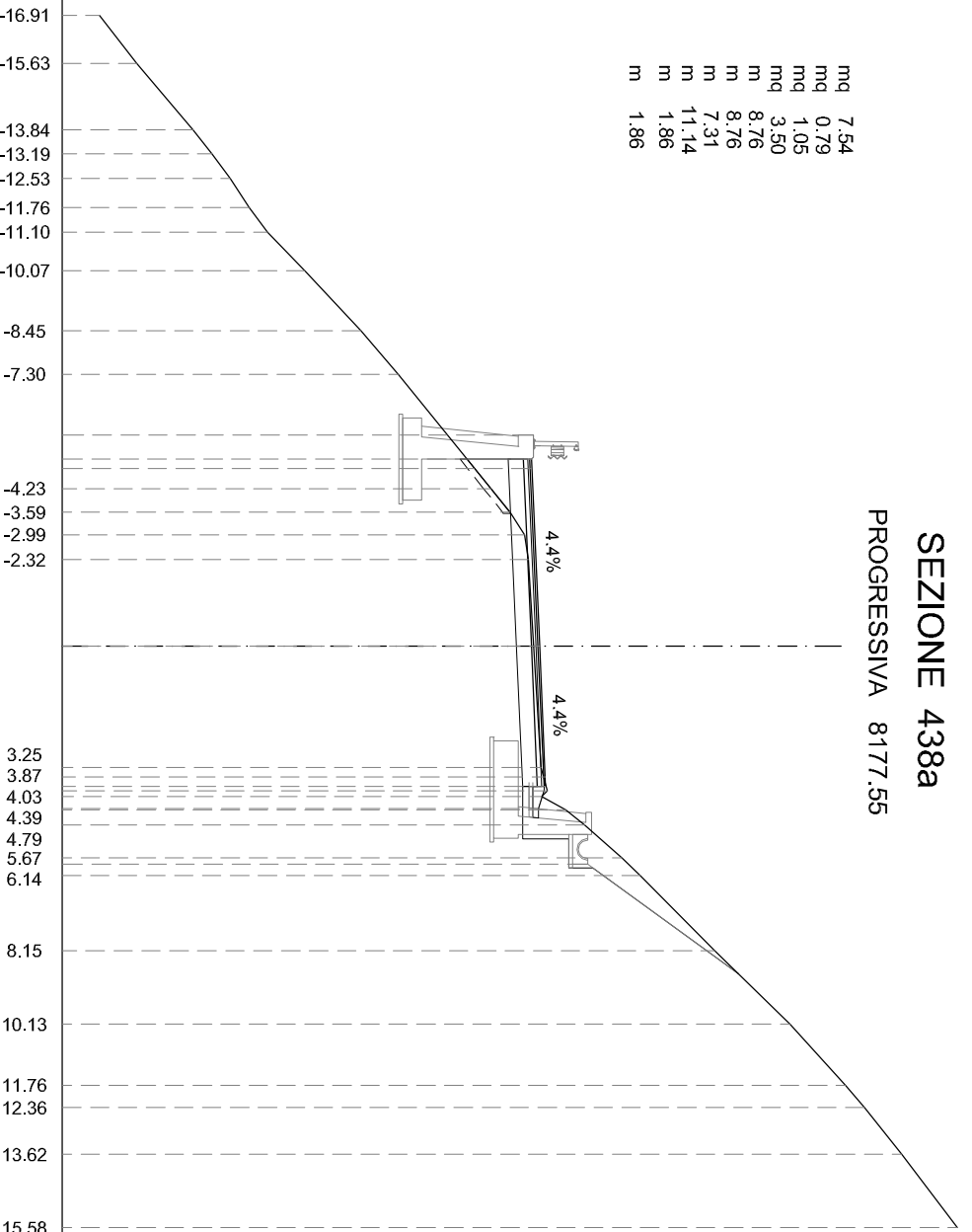
# Asse: NV13-TRATTA-4

## SEZIONE 438a PROGRESSIVA 8177.55

- S STERRO
- R RIPORTO
- BA BASE
- MS MISTO STABILIZZATO
- a USURA
- b BINDER
- cc COMPATTAMENTO IN TRINCEA
- de DEMOLIZIONE DI PAVIMENTAZIONE
- gr GRADONATURA DEI RILEVATI
- sc SCOTTOCO

- m 7.54
- m 0.79
- m 1.05
- m 3.50
- m 8.76
- m 8.76
- m 7.31
- m 11.14
- m 1.86
- m 1.86

484.00      Scala 1:200



PROGRESSIVE TERRENO	484.00	-16.91
PROGRESSIVE TERRENO	486.00	-15.63
PROGRESSIVE TERRENO	487.50	-13.84
PROGRESSIVE TERRENO	488.00	-13.19
PROGRESSIVE TERRENO	488.50	-12.53
PROGRESSIVE TERRENO	489.00	-11.76
PROGRESSIVE TERRENO	489.50	-11.10
PROGRESSIVE TERRENO	490.50	-10.07
PROGRESSIVE TERRENO	492.00	-8.45
PROGRESSIVE TERRENO	493.00	-7.30
PROGRESSIVE TERRENO	495.50	-4.23
PROGRESSIVE TERRENO	496.00	-3.59
PROGRESSIVE TERRENO	496.39	-2.99
PROGRESSIVE TERRENO	496.50	-2.32
PROGRESSIVE TERRENO	496.63	3.25
PROGRESSIVE TERRENO	496.58	3.87
PROGRESSIVE TERRENO	496.59	4.03
PROGRESSIVE TERRENO	496.79	4.39
PROGRESSIVE TERRENO	496.95	4.79
PROGRESSIVE TERRENO	496.96	5.67
PROGRESSIVE TERRENO	496.77	6.14
PROGRESSIVE TERRENO	498.08	8.15
PROGRESSIVE TERRENO	501.50	10.13
PROGRESSIVE TERRENO	503.50	11.76
PROGRESSIVE TERRENO	505.00	12.36
PROGRESSIVE TERRENO	505.50	13.62
PROGRESSIVE TERRENO	506.50	15.58

PARZIALI TERRENO	1.28	1.79	0.65	0.66	0.77	0.66	1.03	1.62	1.15	3.07	0.64	0.60	0.67	5.57	0.62	0.16	0.36	0.40	0.88	0.47	2.01	1.98	1.63	0.60	1.26	1.96
------------------	------	------	------	------	------	------	------	------	------	------	------	------	------	------	------	------	------	------	------	------	------	------	------	------	------	------

QUOTE TERRENO	485.00	486.00	487.50	488.00	488.50	489.00	489.50	490.50	492.00	493.00	495.50	496.00	496.39	496.50	496.63	496.58	496.59	496.79	496.95	496.96	496.77	498.08	501.50	503.50	505.00	505.50	506.50	508.00
---------------	--------	--------	--------	--------	--------	--------	--------	--------	--------	--------	--------	--------	--------	--------	--------	--------	--------	--------	--------	--------	--------	--------	--------	--------	--------	--------	--------	--------

PROGRESSIVE PROGETTO	-5.66	-5.01	-4.76	0.00	3.50	3.75	4.35	5.84	0.00	3.50	0.25	0.60	1.49	0.00	3.50	0.25	0.60	1.49	0.00	3.50	0.25	0.60	1.49	0.00	3.50	0.25	0.60	1.49
----------------------	-------	-------	-------	------	------	------	------	------	------	------	------	------	------	------	------	------	------	------	------	------	------	------	------	------	------	------	------	------

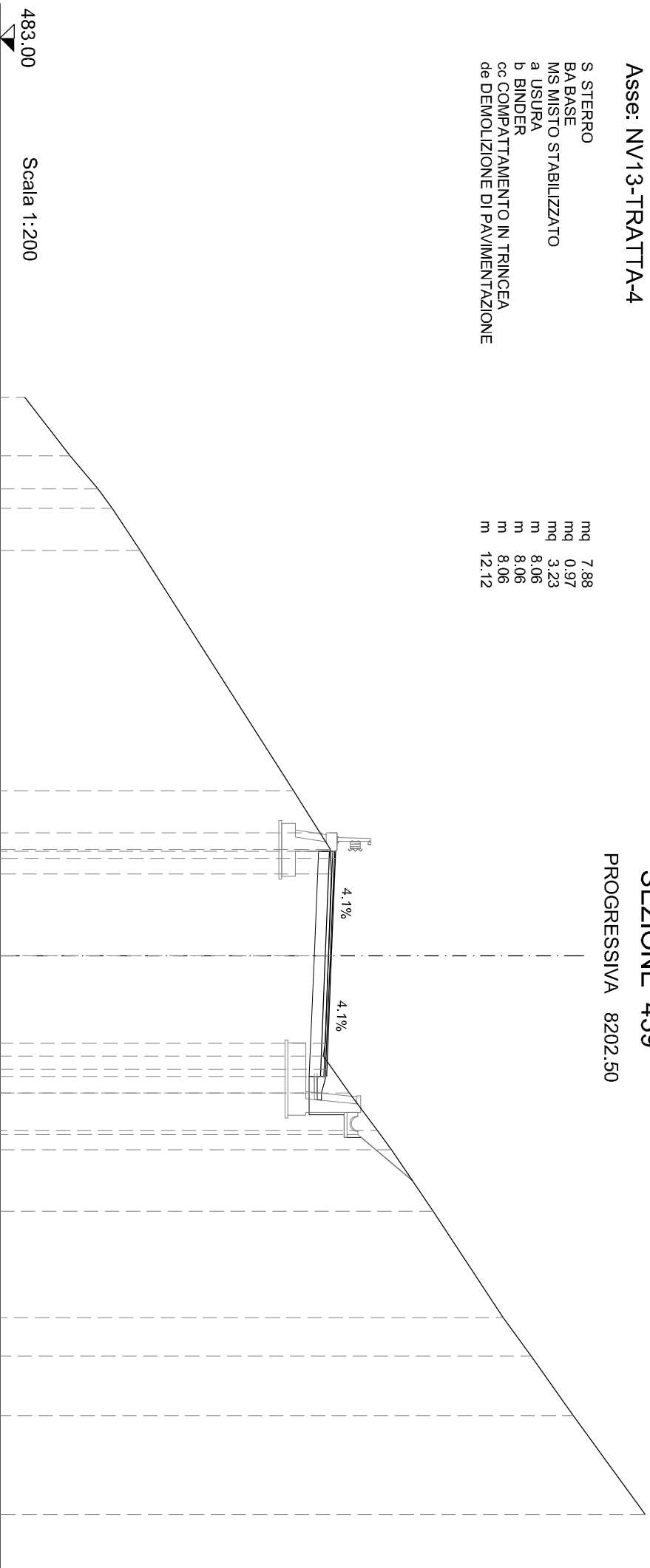
PARZIALI PROGETTO	0.65	0.25	4.76	0.00	3.50	0.25	0.60	1.49	0.00	3.50	0.25	0.60	1.49	0.00	3.50	0.25	0.60	1.49	0.00	3.50	0.25	0.60	1.49	0.00	3.50	0.25	0.60	1.49
-------------------	------	------	------	------	------	------	------	------	------	------	------	------	------	------	------	------	------	------	------	------	------	------	------	------	------	------	------	------

QUOTE PROGETTO	496.63	496.58	496.59	496.79	496.95	496.96	496.77	498.08	501.50	503.50	505.00	505.50	506.50	508.00
----------------	--------	--------	--------	--------	--------	--------	--------	--------	--------	--------	--------	--------	--------	--------

Asse: NV13-TRATTA-4

SEZIONE 439  
PROGRESSIVA 8202.50

- S STERRO mq 7.88
- BA BASE mq 0.97
- MS MISTO STABILIZZATO mq 3.23
- a USURA m 8.06
- b BINDER m 8.06
- cc COMPATTAMENTO IN TRINCEA m 8.06
- de DEMOLIZIONE DI PAVIMENTAZIONE m 12.12



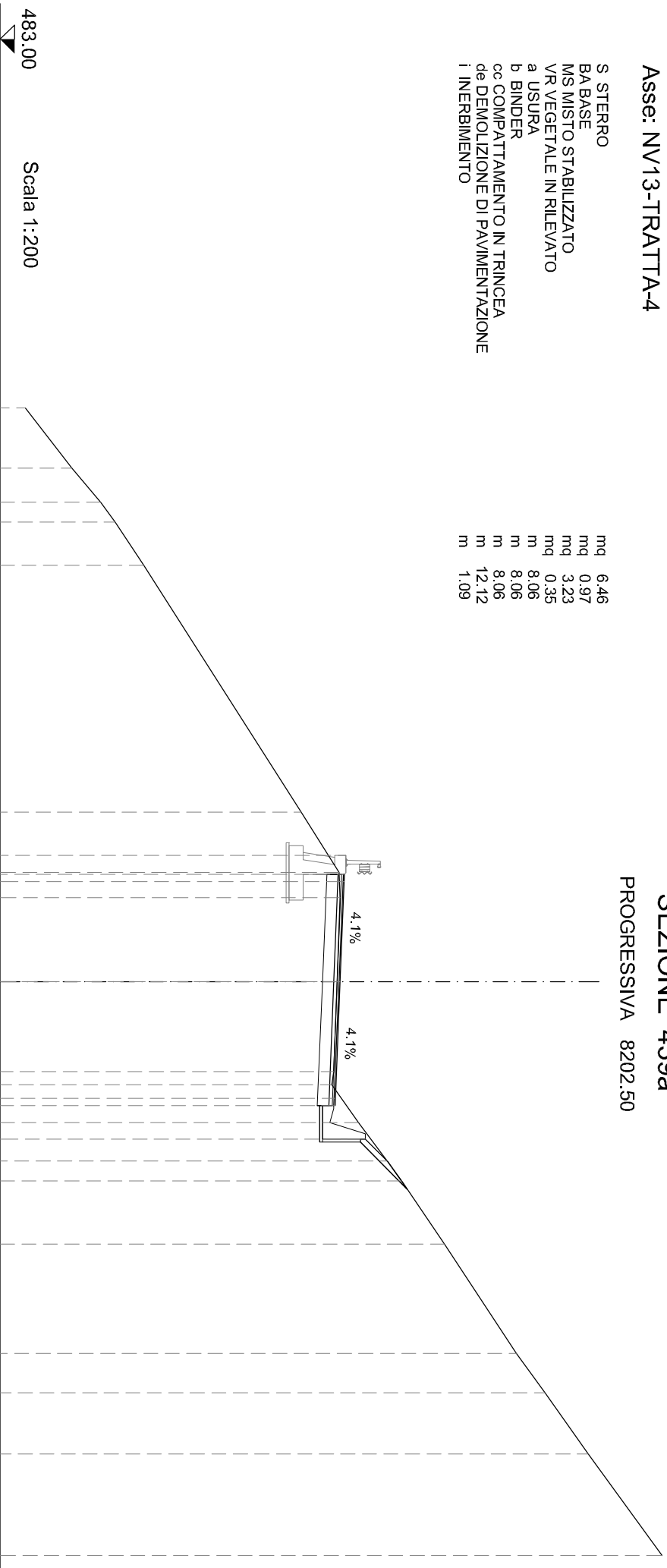
483.00      Scala 1:200

PROGRESSIVE TERRENO	-20.00	-17.91	-16.72	-16.03	-14.53	-5.92	-3.81	-2.94	3.12	3.59	4.91	6.24	6.94	9.15	12.96	14.33	16.45	20.00
PARZIALI TERRENO	2.09	1.19	0.69	1.50	8.61	2.11	0.87	6.06	0.47	1.32	1.33	0.70	2.21	3.81	1.37	2.12	3.55	506.09
QUOTE TERRENO	483.88	485.50	486.50	487.00	488.00	493.50	494.82	494.85	494.64	494.56	495.50	496.50	497.00	498.50	501.00	502.00	503.50	506.09
PROGRESSIVE PROGETTO						-4.40	-3.75	-3.50	4.06	4.31	4.91	6.41						
PARZIALI PROGETTO						0.65	0.25	3.50	4.06	0.25	0.60	1.50						
QUOTE PROGETTO						495.06	495.01	495.00	494.85	494.69	494.68	494.49	495.80					

Asse: NV13-TRATTA-4

SEZIONE 439a  
PROGRESSIVA 8202.50

- S STERRO mq 6.46
- BA BASE mq 0.97
- MS MISTO STABILIZZATO mq 3.23
- VR VEGETALE IN RILEVATO mq 0.35
- a USURA m 8.06
- b BINDER m 8.06
- cc COMPATTAMENTO IN TRINCEA m 8.06
- de DEMOLIZIONE DI PAVIMENTAZIONE m 12.12
- i INERBIMENTO m 1.09



PROGRESSIVE TERRENO	PROGRESSIVE	QUOTE TERRENO	PROGRESSIVE PROGETTO	PARZIALI PROGETTO	QUOTE PROGETTO
483.88	-20.00				
485.50	-17.91				
486.50	-16.72				
487.00	-16.03				
488.00	-14.53				
		2.09	1.19	0.69	
			1.50		
			8.61		
493.50	-5.92				
494.82	-3.81		2.11	0.65	4.40
494.85	-2.94		0.87	0.25	-3.50
494.75	0.00		2.94	3.50	0.00
494.64	3.12		3.12	4.06	4.06
494.56	3.59		0.47	0.25	4.31
495.50	4.91		1.32	1.18	5.49
496.50	6.24		1.33		
497.00	6.94		0.70		
			2.21		
498.50	9.15		3.81		
501.00	12.96		1.37		
502.00	14.33		2.12		
503.50	16.45		3.55		
506.09	20.00				



Asse: NV13-TRATTA-4

SEZIONE 441  
PROGRESSIVA 8236.60

- S STERRO
- BA BASE
- MS MISTO STABILIZZATO
- VR VEGETALE IN RILEVATO
- a USURA
- b BINDER
- cc COMPATTAMENTO IN TRINCEA
- de DEMOLIZIONE DI PAVIMENTAZIONE
- i INERBIMENTO

- m 6.83
- m 0.92
- m 3.06
- m 0.42
- m 7.66
- m 7.66
- m 7.66
- m 14.12
- m 1.41

482.00      Scala 1:200

PROGRESSIVE	482.00	482.30	482.50	483.00	484.50	485.00	485.50	486.00	486.50	487.00	487.50	489.00	489.50	490.00	490.50	491.00	491.50	492.17	492.16	492.15	491.98	492.50	493.00	494.98	495.98	497.48	504.98	506.98
TERRENO	-20.00	-19.60	-18.46	-15.23	-14.19	-13.25	-12.44	-11.76	-11.31	-10.75	-8.58	-7.66	-6.80	-6.04	-5.34	-4.60	-3.73	0.00	3.33	3.76	3.81	4.37	7.18	8.33	9.97	17.80	19.92	
PARZIALI	0.40	1.14	3.23	1.04	0.94	0.81	0.68	0.45	0.56	2.17	0.92	0.86	0.76	0.70	0.74	0.87	3.73	3.33	0.43	0.05	0.56	2.81	1.15	1.64	7.83	2.12		
TERRENO																												

PROGRESSIVE	482.30	482.50	483.00	484.50	485.00	485.50	486.00	486.50	487.00	487.50	489.00	489.50	490.00	490.50	491.00	491.50	492.17	492.16	492.15	491.98	492.50	493.00	494.98	495.98	497.48	504.98	506.98
TERRENO	0.40	1.14	3.23	1.04	0.94	0.81	0.68	0.45	0.56	2.17	0.92	0.86	0.76	0.70	0.74	0.87	3.73	3.33	0.43	0.05	0.56	2.81	1.15	1.64	7.83	2.12	

PROGRESSIVE	482.30	482.50	483.00	484.50	485.00	485.50	486.00	486.50	487.00	487.50	489.00	489.50	490.00	490.50	491.00	491.50	492.17	492.16	492.15	491.98	492.50	493.00	494.98	495.98	497.48	504.98	506.98
PROGETTO	4.40	4.40	-3.75	-3.50	0.00	3.66	3.91	5.09	6.09																		

PARZIALI	0.65	0.25	3.50	3.66	0.25	1.18	1.00																				
PROGETTO																											

QUOTE	492.25	491.66	492.20	492.20	492.24	492.15	492.15	493.21	494.21																		
PROGETTO																											



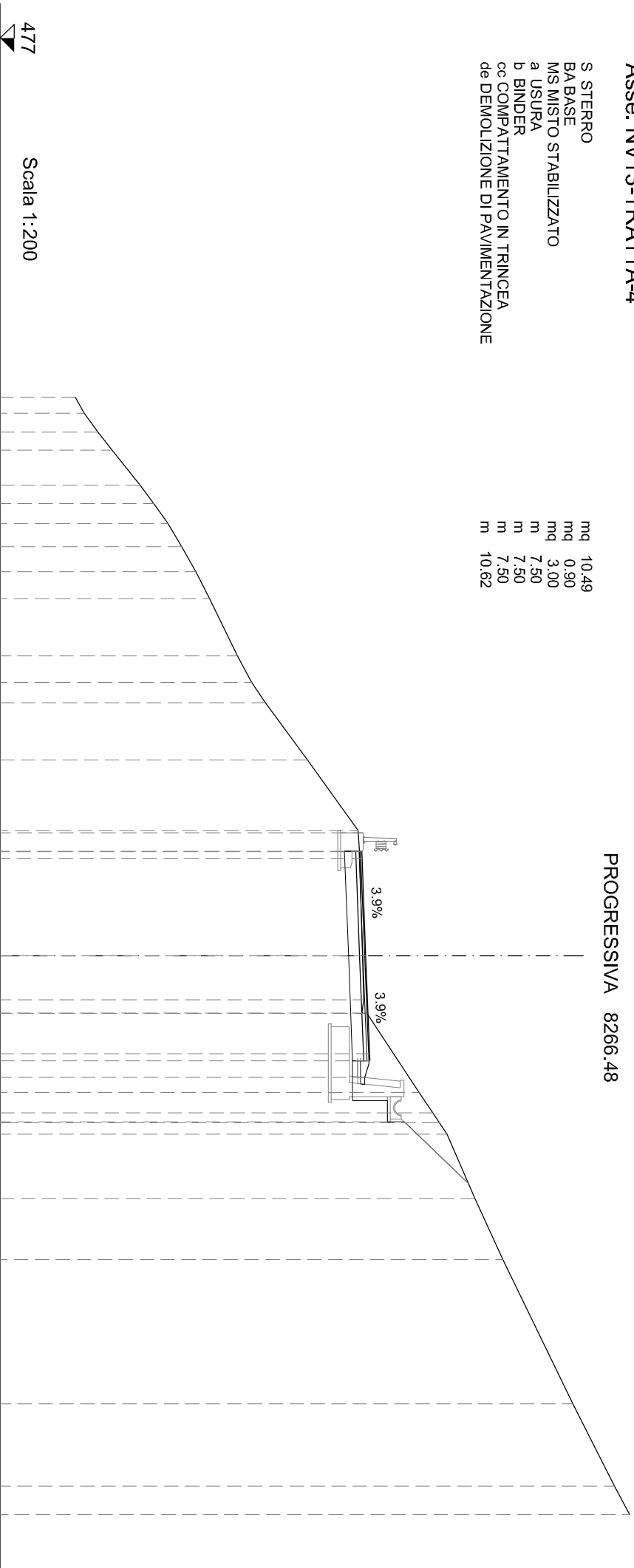




Asse: NV13-TRATTA-4

SEZIONE 442  
PROGRESSIVA 8266.48

- S STERRO mq 10,49
- BA BASE mq 0,90
- MS MISTO STABILIZZATO mq 3,00
- a USURA m 7,50
- b BINDER m 7,50
- cc COMPATTAMENTO IN TRINCEA m 7,50
- de DEMOLIZIONE DI PAVIMENTAZIONE m 10,62



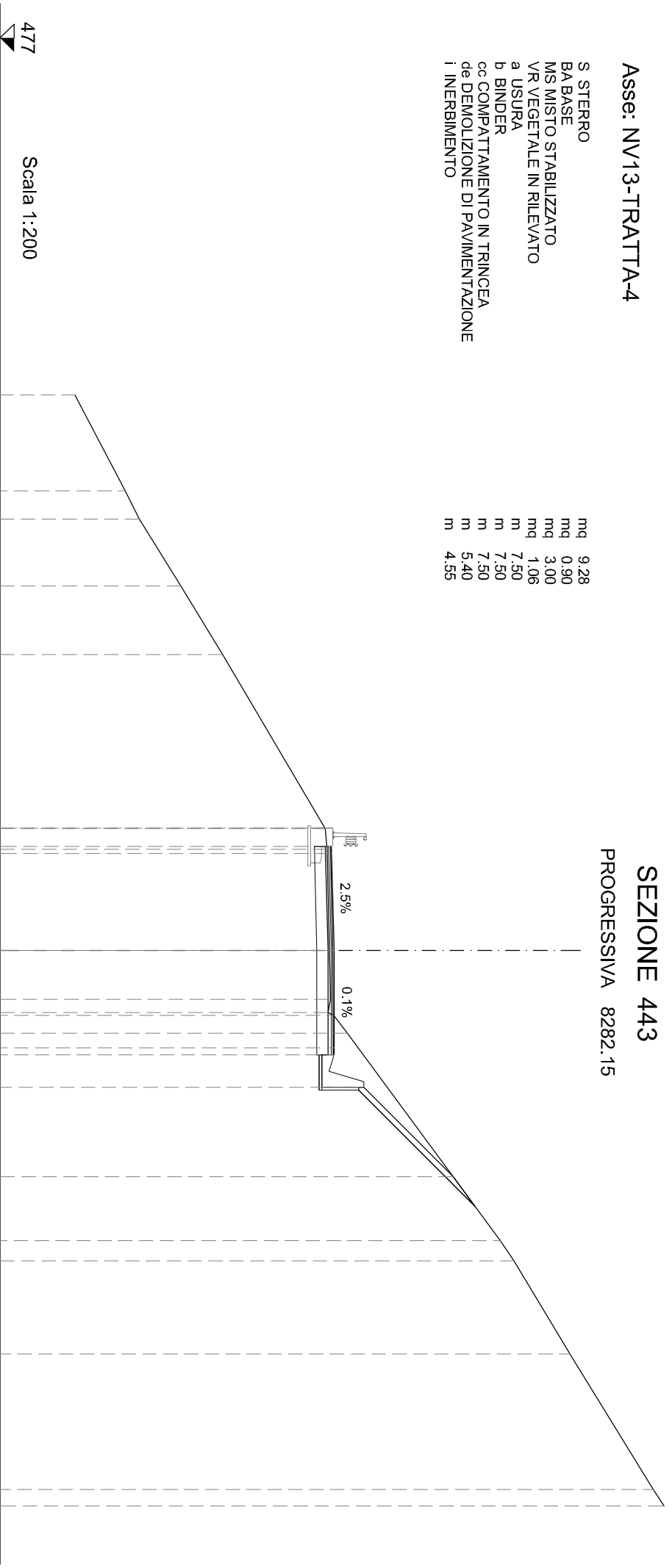
PROGRESSIVE TERRENO	PARZIALI TERRENO	QUOTE TERRENO	PROGRESSIVE PROGETTO	PARZIALI PROGETTO	QUOTE PROGETTO
477					
479.68	0.57	479.68	489.99	0.65	489.99
480.00	0.68	480.00	489.94	0.25	489.94
480.50	0.65	480.50	490.09	3.50	490.09
481.00	1.24	481.00	490.23	0.25	490.23
482.00	0.66	482.00	490.24	0.60	490.24
482.50	0.71	482.50	490.05	1.59	490.05
483.00	0.84	483.00	491.47		491.47
483.50	0.89	483.50			
484.00	0.96	484.00			
484.50	2.07	484.50			
485.50	0.94	485.50			
486.00	0.72	486.00			
486.50	2.05	486.50			
488.00	2.53	488.00			
489.81	0.75	489.81			
489.87	5.31	489.87			
490.02	0.48	490.02			
489.95	0.02	489.95			
490.13	2.83	490.13			
492.00	0.71	492.00			
492.50	0.77	492.50			
493.00	2.31	493.00			
494.00	2.18	494.00			
495.00	5.17	495.00			
497.50	2.94	497.50			
499.00	1.02	499.00			
499.55		499.55			



Asse: NV13-TRATTA-4

SEZIONE 443  
 PROGRESSIVA 8282.15

- S STERRO mq 9.28
- BA BASE mq 0.90
- MS MISTO STABILIZZATO mq 3.00
- VR VEGETALE IN RILEVATO mq 1.06
- a USURA m 7.50
- b BINDER m 7.50
- cc COMPATTAMENTO IN TRINCEA m 7.50
- de DEMOLIZIONE DI PAVIMENTAZIONE m 5.40
- i INERBIMENTO m 4.55



477

Scala 1:200

PROGRESSIVE TERRENO	PARZIALI TERRENO	QUOTE TERRENO	PROGRESSIVE PROGETTO	PARZIALI PROGETTO	QUOTE PROGETTO
-20.00	3.45	479.69	-4.39	0.65	488.97
-16.55	1.01	481.50	-3.64	0.25	488.70
-15.54	2.41	482.00	0.00	3.50	488.92
-13.13	2.47	483.50	1.76	3.50	488.93
-10.66	6.27	485.00	2.23	0.25	489.02
-4.39	0.75	488.71	2.33	0.25	489.02
-3.64	3.64	488.76	2.98	1.17	490.08
0.00	1.76	488.84		3.22	493.30
1.76	0.47	488.88			
2.23	0.10	489.01			
2.33	0.65	489.50			
2.98	7.47	497.50			
10.45	0.73	495.00			
11.18	3.35	495.50			
14.53	4.88	497.50			
19.41	0.59	500.50			
20.00		500.89			

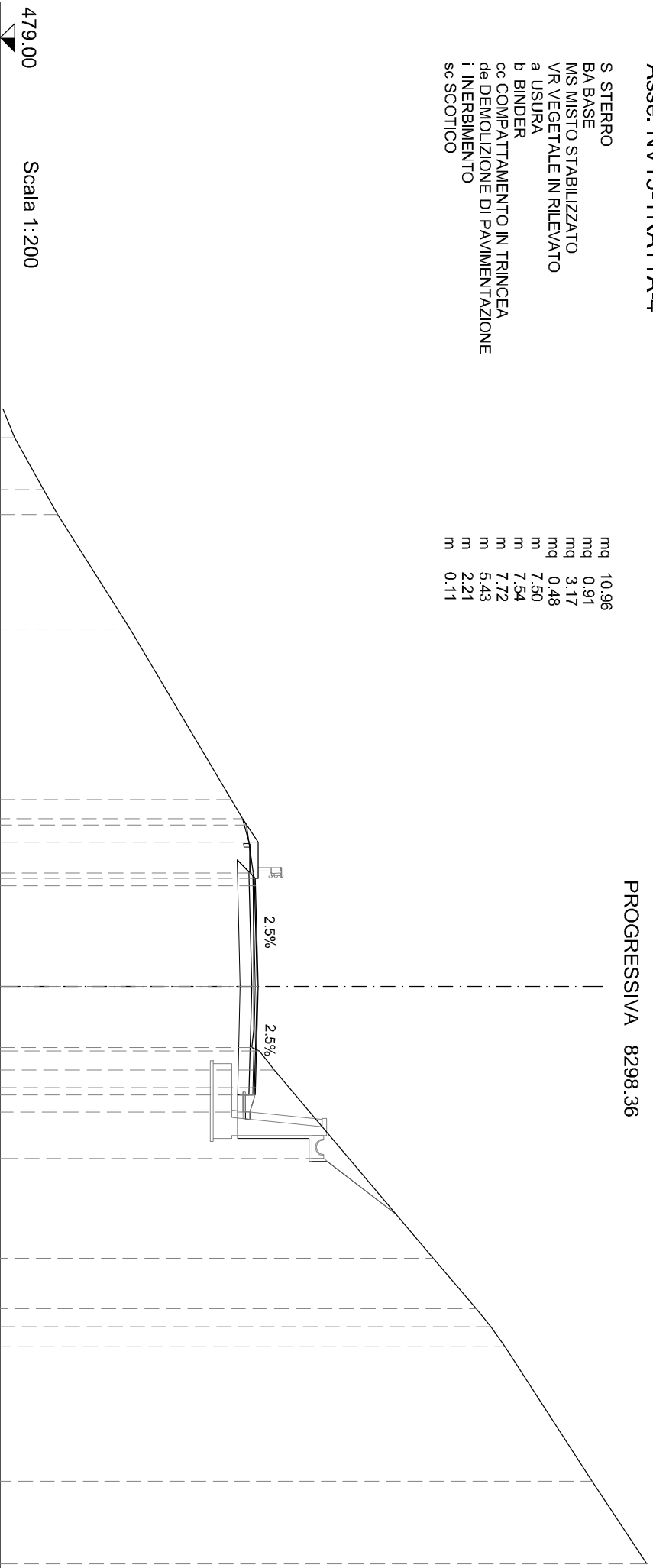
# Asse: NV13-TRATTA-4

## SEZIONE 444 PROGRESSIVA 8298.36

S STERRO  
 BA BASE  
 MS MISTO STABILIZZATO  
 VR VEGETALE IN RILEVATO  
 a USURA  
 b BINDER  
 cc COMPATTAMENTO IN TRINCEA  
 de DEMOLIZIONE DI PAVIMENTAZIONE  
 i INERBIMENTO  
 sc SCOTICO

mq 10.96  
 mq 0.91  
 mq 3.17  
 mq 0.48  
 m 7.50  
 m 7.54  
 m 7.72  
 m 5.43  
 m 2.21  
 m 0.11

479.00      Scala 1:200

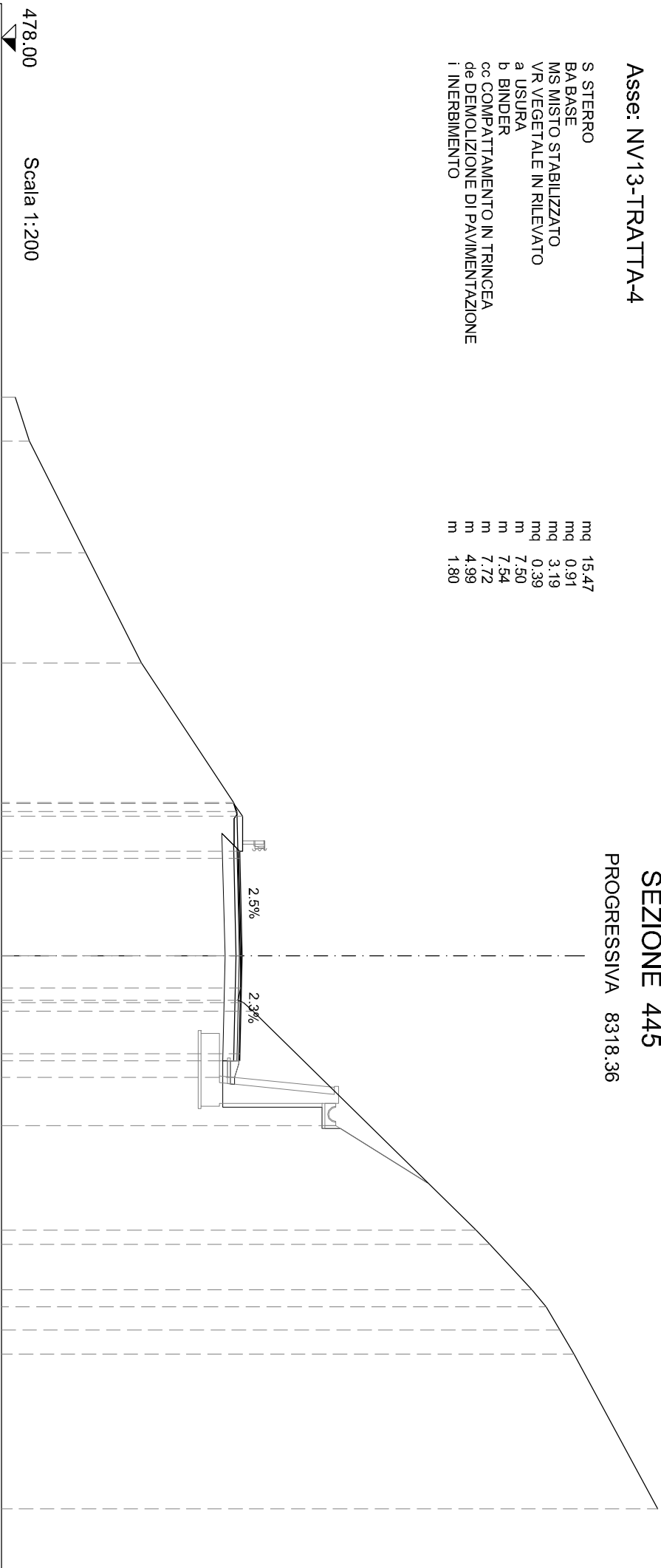


PROGRESSIVE TERRENO	PARZIALI TERRENO	QUOTE TERRENO	PROGRESSIVE PROGETTO	PARZIALI PROGETTO	QUOTE PROGETTO
-20.00	0.99	479.09	-5.81	0.81	487.40
-19.01	1.80	479.50	-5.00	1.25	487.94
-17.21	0.85	480.50	-3.75	0.25	487.84
-16.36	3.98	481.00	-3.50	3.50	487.85
-12.38	5.91	483.50	0.00	3.50	487.94
-6.47	0.88	487.00	3.50	0.25	487.85
-5.59	1.66	487.54	3.75	0.60	487.84
-3.93	3.93	487.77	4.35	1.62	487.65
0.00	1.50	487.78	5.97		490.20
1.50	0.62	487.78			
2.12	0.11	487.71			
2.23	0.66	487.96			
2.89	6.53	488.50			
9.42	1.74	494.00			
11.16	0.62	495.50			
11.78	0.70	496.00			
12.48	4.66	496.50			
17.14	2.86	499.50			
20.00		501.41			

Asse: NV13-TRATTA-4

SEZIONE 445  
PROGRESSIVA 8318.36

- S STERRO mq 15.47
- BA BASE mq 0.91
- MS MISTO STABILIZZATO mq 3.19
- VR VEGETALE IN RILEVATO mq 0.39
- a USURA m 7.50
- b BINDER m 7.54
- cc COMPATTAMENTO IN TRINCEA m 7.72
- de DEMOLIZIONE DI PAVIMENTAZIONE m 4.99
- i INERBIMENTO m 1.80



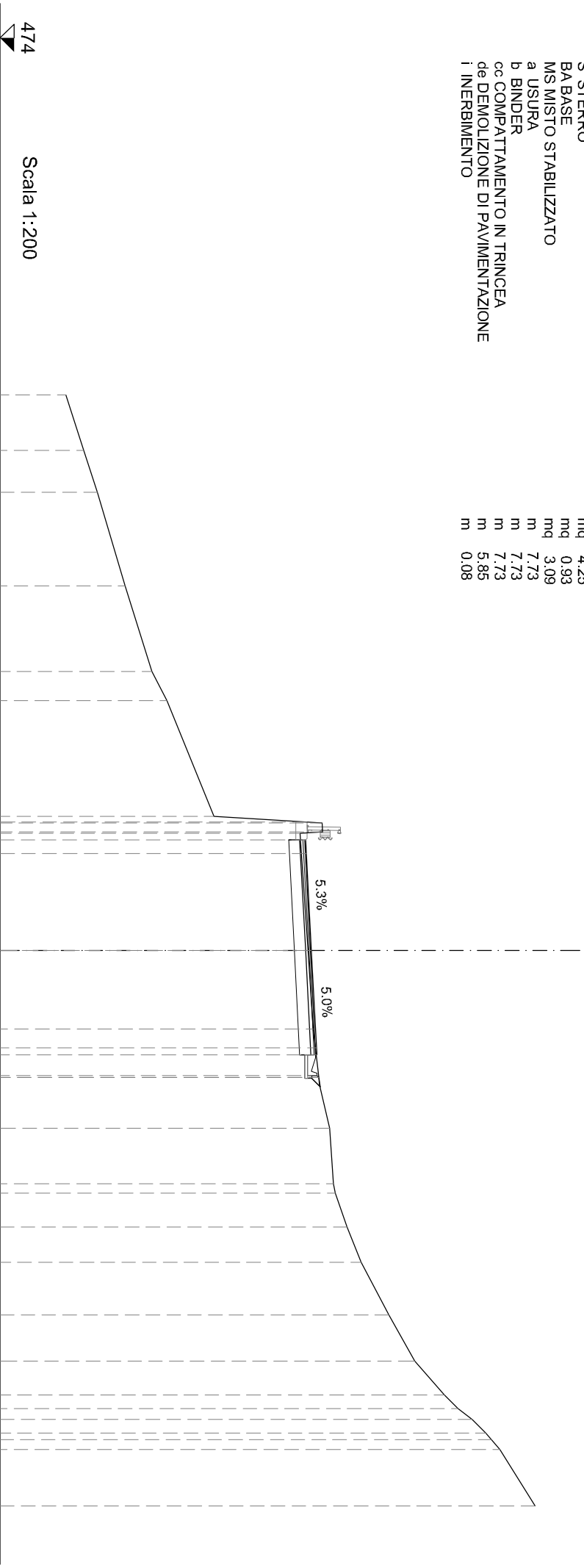
PROGRESSIVE TERRENO		-20.00	-18.44	-14.44	-10.49	-5.49	-5.17	0.00	1.15	1.58	1.68	1.98	9.82	10.33	11.95	12.57	13.39	14.27	19.79
PARZIALI TERRENO	1.56	4.00	3.95	5.00	0.32	5.17	1.15	0.43	0.10	0.30	7.84	5.52							
QUOTE TERRENO	478.48	479.00	481.00	483.00	486.31	486.43	486.54	486.57	486.47	486.67	487.00	495.00	495.50	497.00	497.50	498.00	498.50	501.50	
PROGRESSIVE PROGETTO					-5.46	-5.00	0.00	3.50	3.75	4.35	6.07								
PARZIALI PROGETTO					0.46	1.25	0.25	3.50	3.50	0.25	0.60	1.72							
QUOTE PROGETTO					486.32	486.63	486.53	486.53	486.62	486.54	486.53	486.34	489.97						

Asse: NV13-TRATTA-4

SEZIONE 446  
PROGRESSIVA 8338.36

- S STERRO
- BA BASE
- MS MISTO STABILIZZATO
- a USURA
- b BINDER
- cc COMPATTAMENTO IN TRINCEA
- de DEMOLIZIONE DI PAVIMENTAZIONE
- i INERBIMENTO

- mq 4.25
- mq 0.93
- mq 3.09
- m 7.73
- m 7.73
- m 7.73
- m 5.85
- m 0.08



PROGRESSIVE TERRENO	PARZIALI TERRENO	QUOTE TERRENO	PROGRESSIVE PROGETTO	PARZIALI PROGETTO	QUOTE PROGETTO
-20.00	2.00	476.37	-13.13	3.37	478.50
-18.00	1.50	477.00	-10.05	3.08	479.47
-16.50		477.50	-9.00	1.05	480.00
			-4.83	4.17	481.70
			-4.60	0.23	485.60
			-4.28	0.32	485.61
			-4.21	0.07	484.81
			0.00	4.21	485.09
			2.83	2.83	485.28
			4.57	1.74	485.47
			6.40	1.83	485.87
			8.40	2.00	486.00
			8.73	0.33	486.07
			9.95	1.22	486.50
			11.22	1.27	487.00
			13.11	1.89	488.00
			14.78	1.67	488.94
			16.00	1.22	490.00
			16.49	0.49	490.50
			16.89	0.40	491.00
			17.38	0.49	491.50
			17.60	0.22	491.70
			17.97	0.37	492.00
			20.00	2.03	493.26
					485.06
					485.01
					485.04
					485.22
					485.39
					485.40
					485.41
					485.47

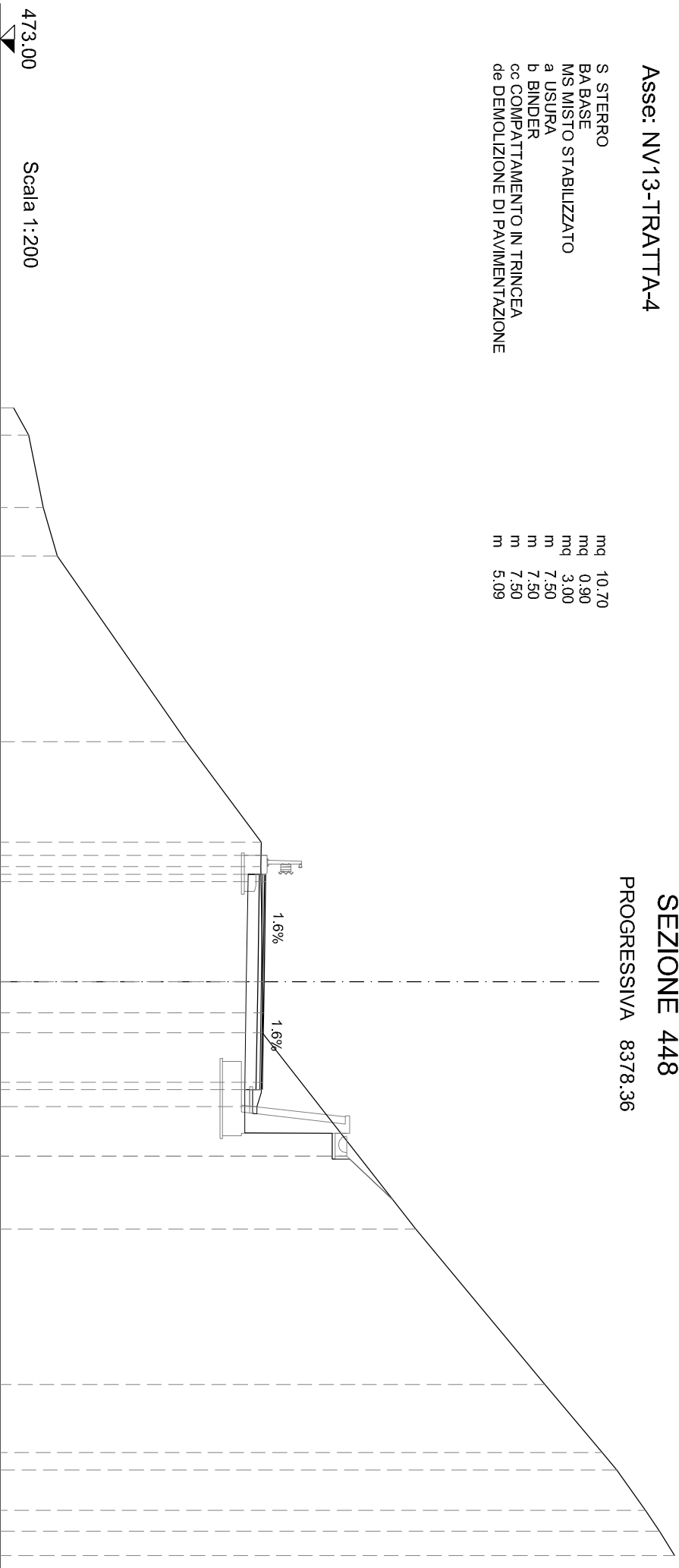




Asse: NV13-TRATTA-4

SEZIONE 448  
PROGRESSIVA 8378.36

- S STERRO mq 10.70
- BA BASE mq 0.90
- MS MISTO STABILIZZATO mq 3.00
- a USURA m 7.50
- b BINDER m 7.50
- cc COMPATTAMENTO IN TRINCEA m 7.50
- de DEMOLIZIONE DI PAVIMENTAZIONE m 5.09



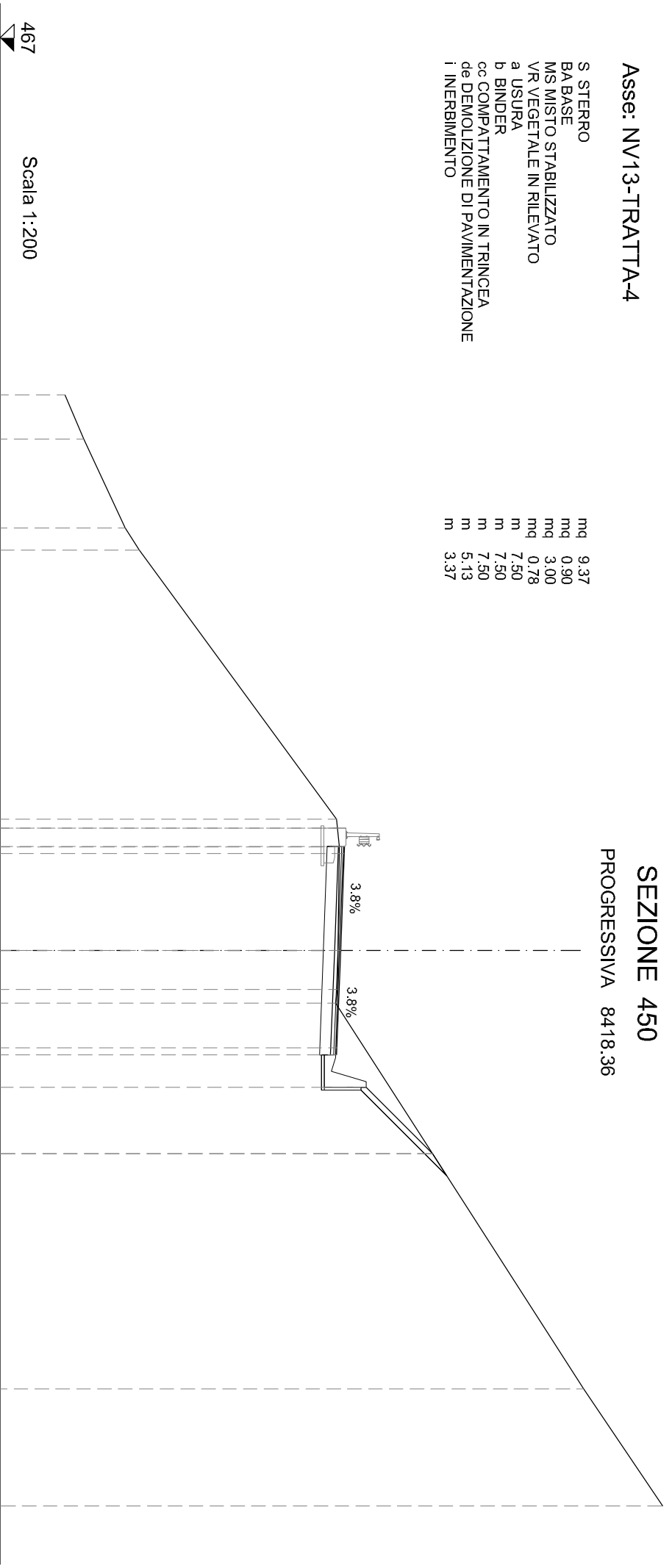
PROGRESSIVE TERRENO	PARZIALI TERRENO	QUOTE TERRENO	PROGRESSIVE PROGETTO	PARZIALI PROGETTO	QUOTE PROGETTO
473.47	0.95	473.47	482.31	0.65	482.31
474.00	2.52	474.00	482.26	0.25	482.26
474.50	1.69	474.50	482.26	3.50	482.26
475.00	6.47	475.00	482.21	3.50	482.21
479.50	3.51	479.50	482.15	0.25	482.15
482.10	0.84	482.10	482.15	0.60	482.15
482.10	5.09	482.10	481.96	1.72	481.96
482.17	0.70	482.17	485.09	6.07	485.09
482.14	6.85	482.14			
487.50	5.41	487.50			
492.00	2.38	492.00			
494.00	0.62	494.00			
494.50	1.39	494.50			
495.50	0.74	495.50			
496.00	0.84	496.00			
496.53		496.53			



Asse: NV13-TRATTA-4

SEZIONE 450  
PROGRESSIVA 8418.36

- S STERRO mq 9.37
- BA BASE mq 0.90
- MS MISTO STABILIZZATO mq 3.00
- VR VEGETALE IN RILEVATO mq 0.78
- a USURA m 7.50
- b BINDER m 7.50
- cc COMPATTAMENTO IN TRINCEA m 7.50
- de DEMOLIZIONE DI PAVIMENTAZIONE m 5.13
- i INERBIMENTO m 3.37



Scala 1:200

467													
PROGRESSIVE													
TERRENO													
PARZIALI													
TERRENO	1.59	3.19	0.80	9.68	1.01	3.73	1.40	0.50	5.41	8.46			
QUOTE													
TERRENO	469.33	470.00	471.50	472.00	479.11	479.21	479.16	479.15	479.08	482.55			
PROGRESSIVE													
PROGETTO					-4.40	-3.75	0.00	3.50	3.75	4.93			
PARZIALI													
PROGETTO					0.65	0.25	3.50	3.50	0.25	1.18	2.38		
QUOTE													
PROGETTO					479.44	479.15	479.39	479.38	479.25	479.12	479.11	480.17	482.55

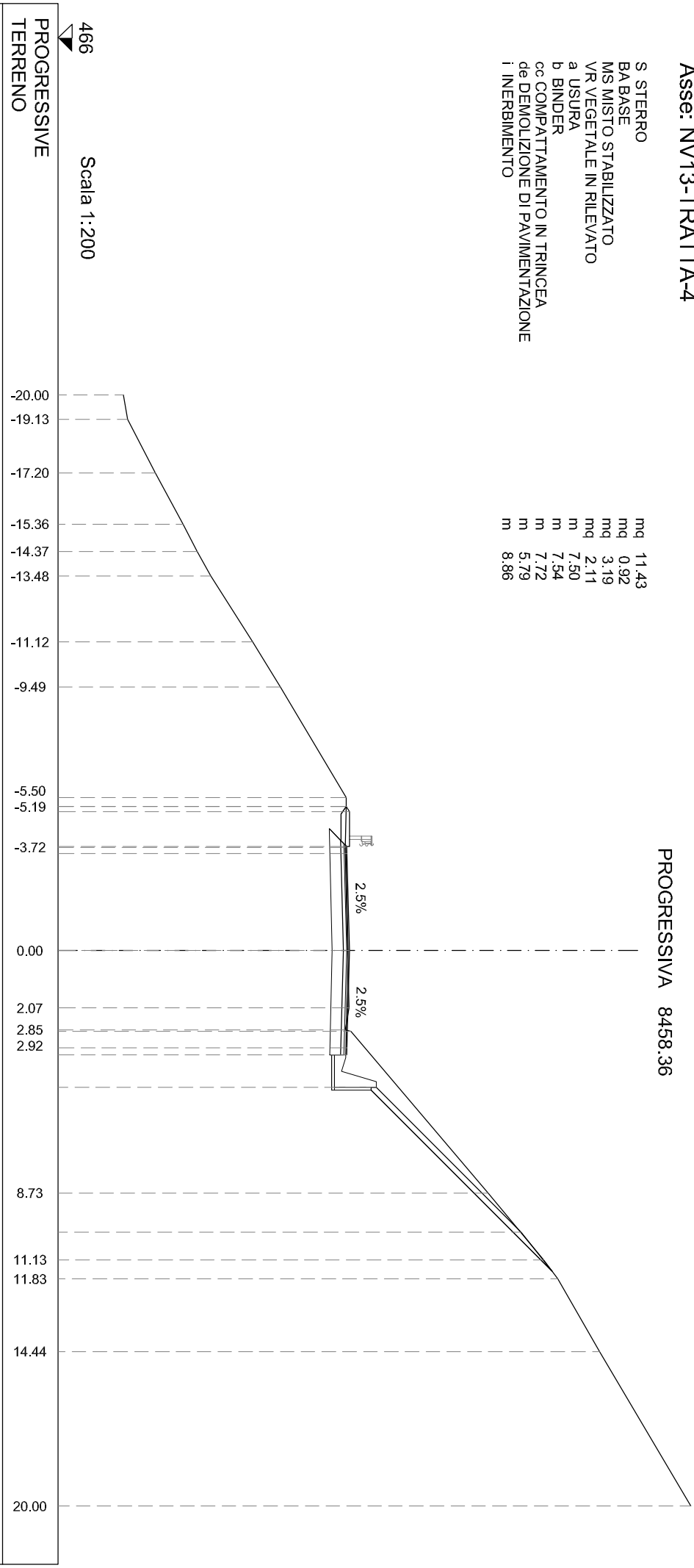


Asse: NV13-TRATTA-4

SEZIONE 452  
PROGRESSIVA 8458.36

- S STERRO mq 11.43
- BA BASE mq 0.92
- MS MISTO STABILIZZATO mq 3.19
- VR VEGETALE IN RILEVATO mq 2.11
- a USURA m 7.50
- b BINDER m 7.54
- cc COMPATTAMENTO IN TRINCEA m 7.72
- de DEMOLIZIONE DI PAVIMENTAZIONE m 5.79
- i INERBIMENTO m 8.86

466  
Scala 1:200



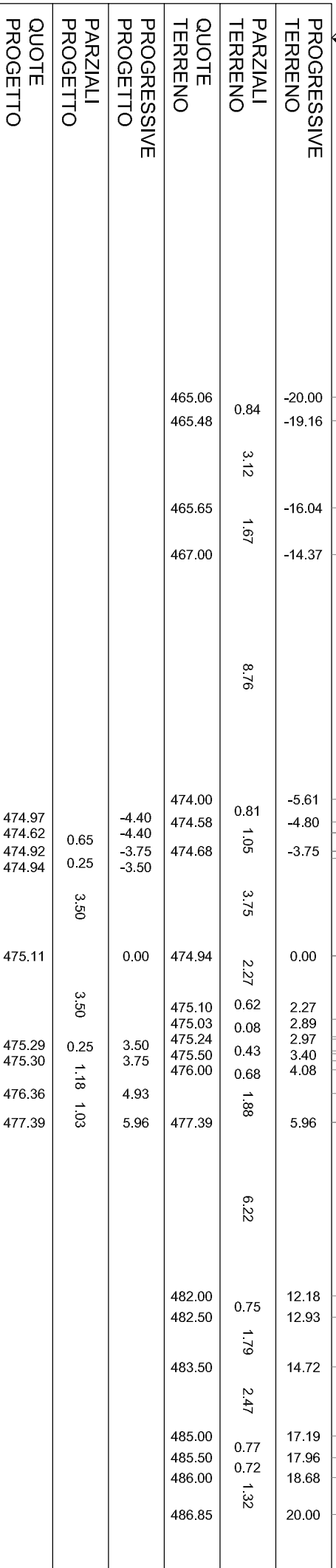
Asse: NV13-TRATTA-4

- S STERRO
- BA BASE
- MS MISTO STABILIZZATO
- VR VEGETALE IN RILEVATO
- a USURA
- b BINDER
- cc COMPATTAMENTO IN TRINCEA
- de DEMOLIZIONE DI PAVIMENTAZIONE
- i INERBIMENTO
- sc SCOTTICO

- m 6.02
- m 0.90
- m 3.00
- m 0.44
- m 7.50
- m 7.50
- m 7.50
- m 6.02
- m 1.46
- m 0.00

SEZIONE 453  
PROGRESSIVA 8478.36

463  
Scala 1:200





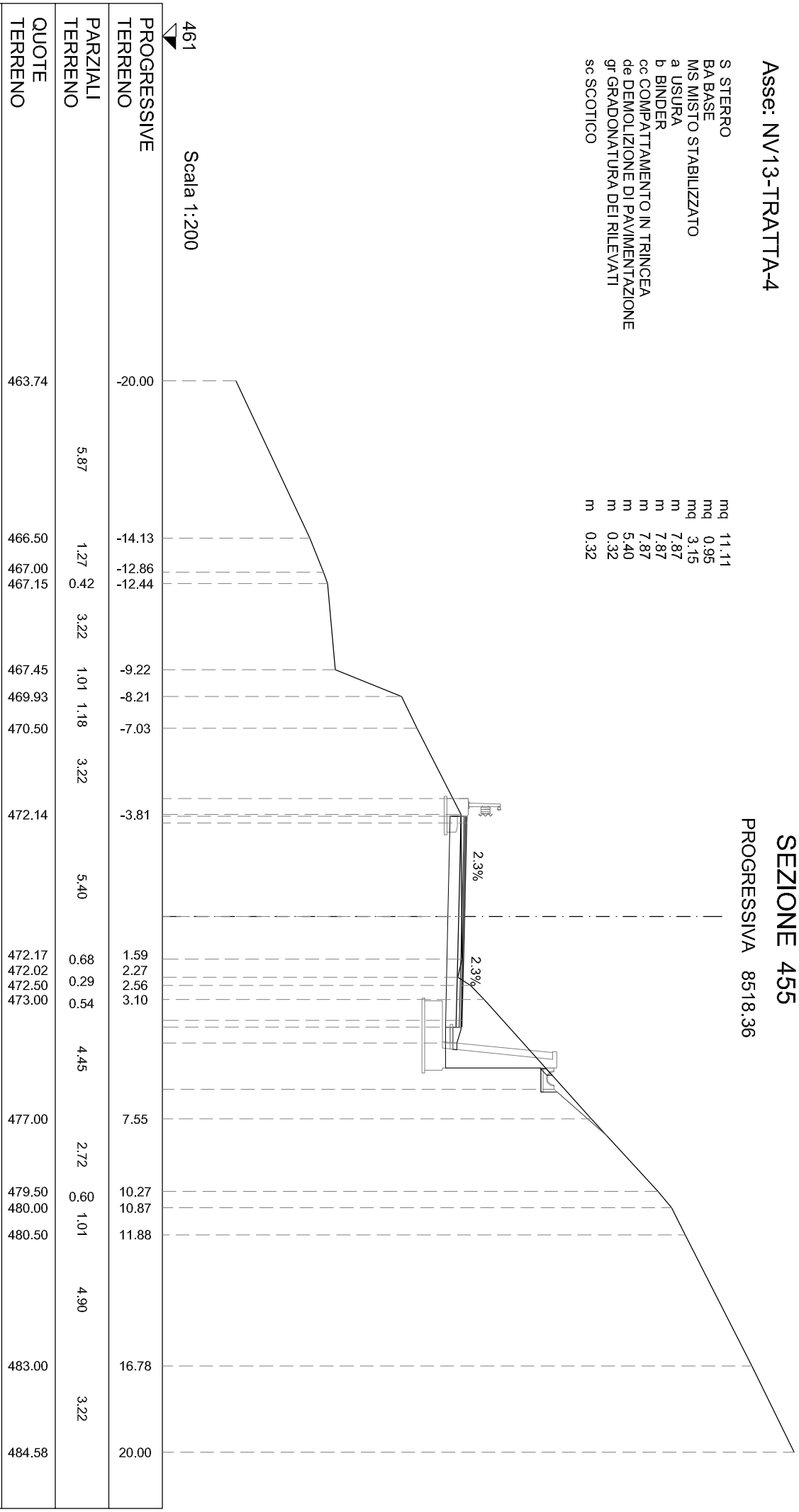
Asse: NV13-TRATTA-4

SEZIONE 455  
PROGRESSIVA 85+18.36

- S STERRO
- BA BASE
- MS MISTO STABILIZZATO
- a USURA
- b BINDER
- cc COMPATTAMENTO IN TRINCEA
- de DEMOLIZIONE DI PAVIMENTAZIONE
- gr GRADONATURA DEI RILEVATI
- sc SCOTTICO

- m<sub>q</sub> 11.11
- m<sub>q</sub> 0.95
- m<sub>q</sub> 3.15
- m 7.87
- m 7.87
- m 7.87
- m 5.40
- m 0.32
- m 0.32

461  
Scala 1:200



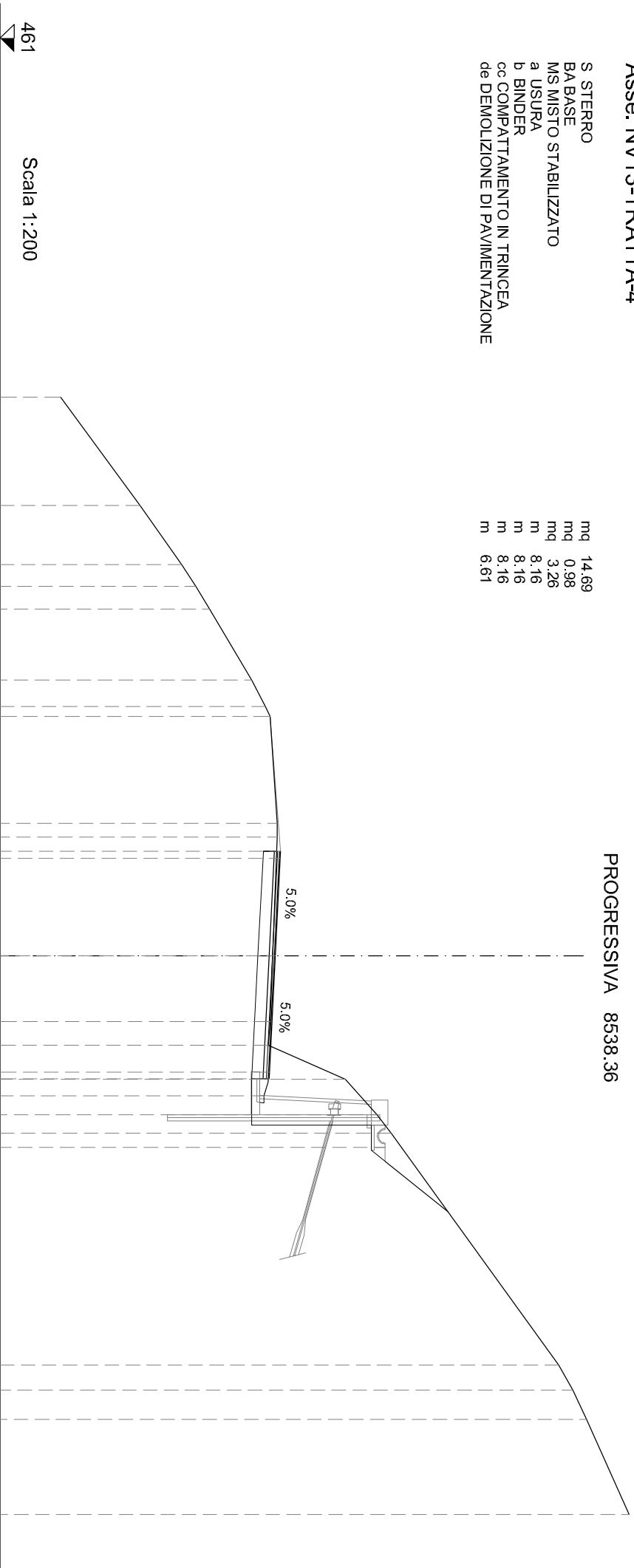
PROGRESSIVE TERRENO	463.74	466.50	467.00	467.15	467.45	469.93	470.50	472.14	472.17	472.02	472.50	473.00	477.00	479.50	480.00	480.50	483.00	484.58
PARZIALI TERRENO	5.87	1.27	0.42	3.22	1.01	1.18	3.22	5.40	0.68	0.29	0.54	4.45	2.72	0.60	1.01	4.90	3.22	
QUOTE TERRENO																		
PROGRESSIVE PROGETTO								-4.40	-3.75	-3.50	0.00	3.87	4.12	4.72	6.45			
PARZIALI PROGETTO								0.65	0.25	3.50	3.87	0.25	0.60	1.73				
QUOTE PROGETTO								472.41	472.36	472.35	472.27	472.18	472.18	471.99	475.61			



Asse: NV13-TRATTA-4

SEZIONE 456  
PROGRESSIVA 8538.36

- S STERRO mq 14.69
- BA BASE mq 0.98
- MS MISTO STABILIZZATO mq 3.26
- a USURA m 8.16
- b BINDER m 8.16
- cc COMPATTAMENTO IN TRINCEA m 8.16
- de DEMOLIZIONE DI PAVIMENTAZIONE m 6.61



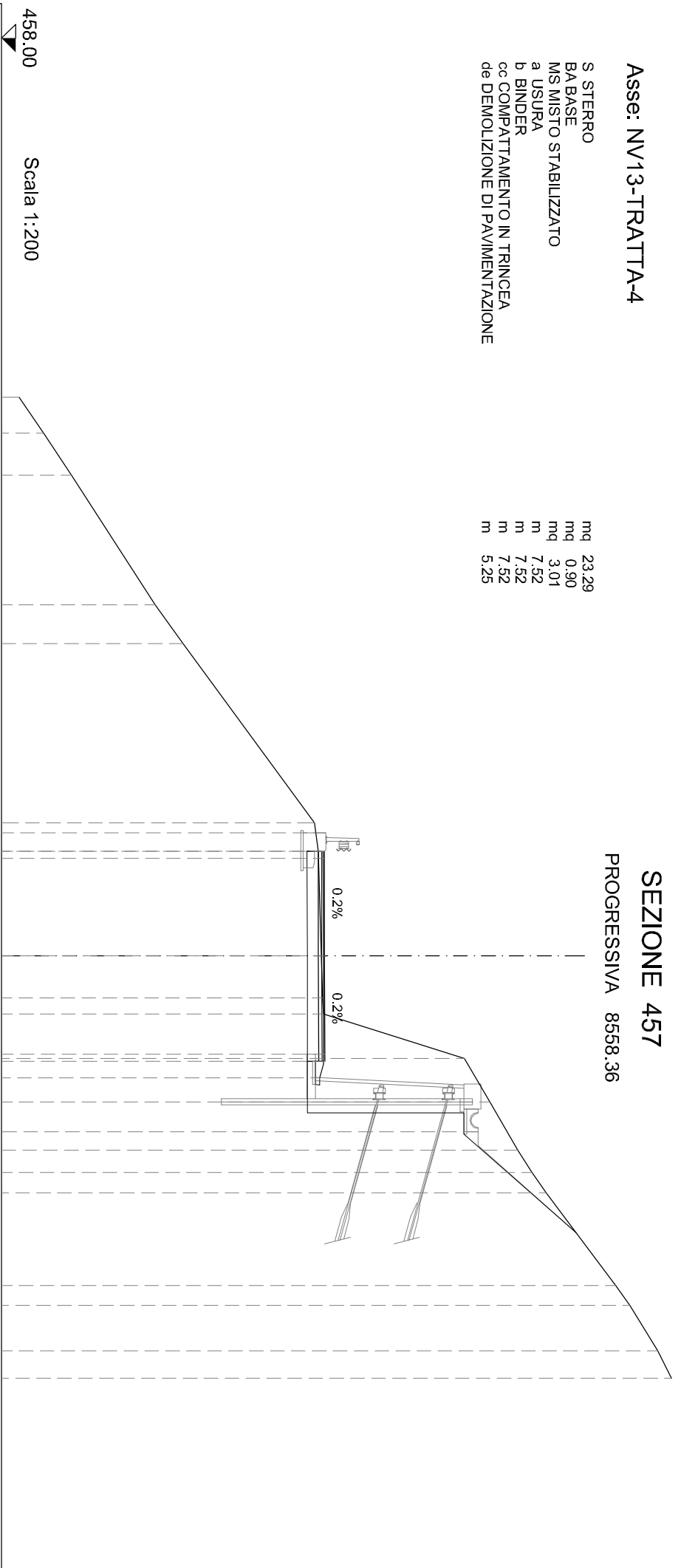
PROGRESSIVE TERRENO	PARZIALI TERRENO	QUOTE TERRENO	PROGRESSIVE PROGETTO	PARZIALI PROGETTO	QUOTE PROGETTO
-20.00	3.87	463.16			
-16.13	2.13	466.00			
-14.00	0.77	467.50			
-13.23	0.81	468.00			
-12.42	2.54	468.50			
-9.88	0.94	470.00			
-8.94	0.37	470.50			
-8.57	3.82	470.66			
-4.75	0.49	470.92	-3.75	0.25	471.04
-4.26	6.61	470.92	-3.50	3.50	471.03
	0.00				470.85
2.35	0.85	470.66		4.16	
3.20	1.21	470.60	4.16	0.25	470.65
4.41	1.28	473.36	4.41	0.60	470.63
5.69	0.65	474.50	5.01	1.85	470.44
6.34	8.31	475.00	6.86		474.79
14.65	0.90	481.00			
15.55	1.05	481.50			
16.60	3.40	482.00			
20.00		483.52			

# Asse: NV13-TRATTA-4

S STERRO  
 BA BASE  
 MS MISTO STABILIZZATO  
 a USURA  
 b BINDER  
 cc COMPATTAMENTO IN TRINCEA  
 de DEMOLIZIONE DI PAVIMENTAZIONE

m<sub>q</sub> 23.29  
 m<sub>q</sub> 0.90  
 m<sub>q</sub> 3.01  
 m 7.52  
 m 7.52  
 m 7.52  
 n 5.25

## SEZIONE 457 PROGRESSIVA 8558.36

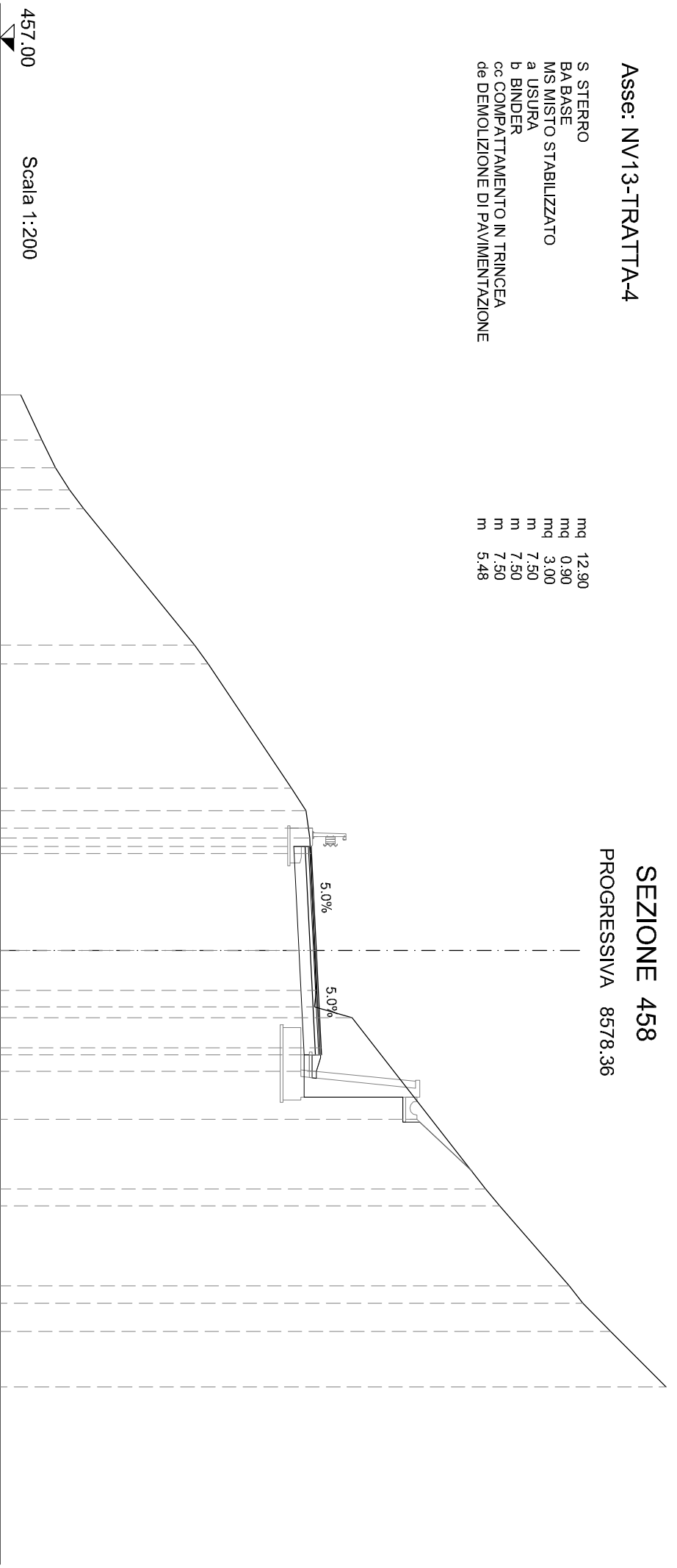


PROGRESSIVE TERRENO	PARZIALI TERRENO	QUOTE TERRENO	PROGRESSIVE PROGETTO	PARZIALI PROGETTO	QUOTE PROGETTO
458.00					
-20.00	1.28	458.62			
-18.72	1.50	459.50			
-17.22	4.64	460.50			
-12.58	1.39	463.50			
-11.19	6.42	464.50			
-4.77	1.03	469.21	-4.40	0.65	469.61
-3.74	5.25	469.34	-3.75	0.25	469.56
	0.00			3.50	469.56
1.51	0.57	469.49		3.52	469.57
2.08	1.60	469.53	3.52	0.25	469.58
3.68	1.56	474.57	3.77	0.60	469.58
5.24	1.72	475.50	4.37	1.92	469.39
6.96	0.80	476.50			
7.76	0.72	477.00			
8.48	3.32	477.50			
11.80	0.72	480.00			
12.52	1.61	480.50			
14.13	0.99	481.50			
15.12		482.00			

Asse: NV13-TRATTA-4

SEZIONE 458  
PROGRESSIVA 8578.36

- S STERRO mq 12.90
- BA BASE mq 0.90
- MS MISTO STABILIZZATO mq 3.00
- a USURA m 7.50
- b BINDER m 7.50
- cc COMPATTAMENTO IN TRINCEA m 7.50
- de DEMOLIZIONE DI PAVIMENTAZIONE m 5.48



PROGRESSIVE TERRENO	PARZIALI TERRENO	QUOTE TERRENO	PROGRESSIVE PROGETTO	PARZIALI PROGETTO	QUOTE PROGETTO
457.00					
457.74	1.61	4.91	458.50		
458.50	1.00		459.00		
459.00	0.81		459.50		
459.50	0.67		460.00		
460.00			464.00	0.68	
			464.50		
			466.00	4.47	
			467.50	0.82	
			468.03	0.98	
			468.16		
			468.25	5.48	
			468.20	0.60	
			468.22	0.39	
			468.39	6.17	
			468.39		
			468.32	0.60	
			469.68	0.39	
			472.02	6.07	
			474.50	0.60	
			475.00		
			477.50	2.89	
			478.00	0.60	
			479.00	1.03	
			481.00	1.99	


Asse: NV13-TRATTA-4

SEZIONE 459  
PROGRESSIVA 8598.36

S STERRO  
BA BASE  
MS MISTO STABILIZZATO  
a USURA  
b BINDER  
cc COMPATTAMENTO IN TRINCEA  
de DEMOLIZIONE DI PAVIMENTAZIONE  
sc SCOTICO

m<sub>q</sub> 5.19  
m<sub>q</sub> 0.89  
m<sub>q</sub> 3.00  
m 7.50  
m 7.50  
m 7.50  
m 5.75  
m 0.00

456.00  
Scala 1:200



PROGRESSIVE TERRENO	456.50 457.00 457.50	460.50	463.00 463.50	465.00	466.69 466.83	467.02 466.87 467.00	468.00 468.50	469.50	480.50				
QUOTE TERRENO	0.88 0.80	3.87	3.00	0.62	2.30	2.53	1.38	5.75	1.55	1.42	0.61	1.15	12.99
PROGRESSIVE PROGETTO													
PARZIALI PROGETTO													
QUOTE PROGETTO													

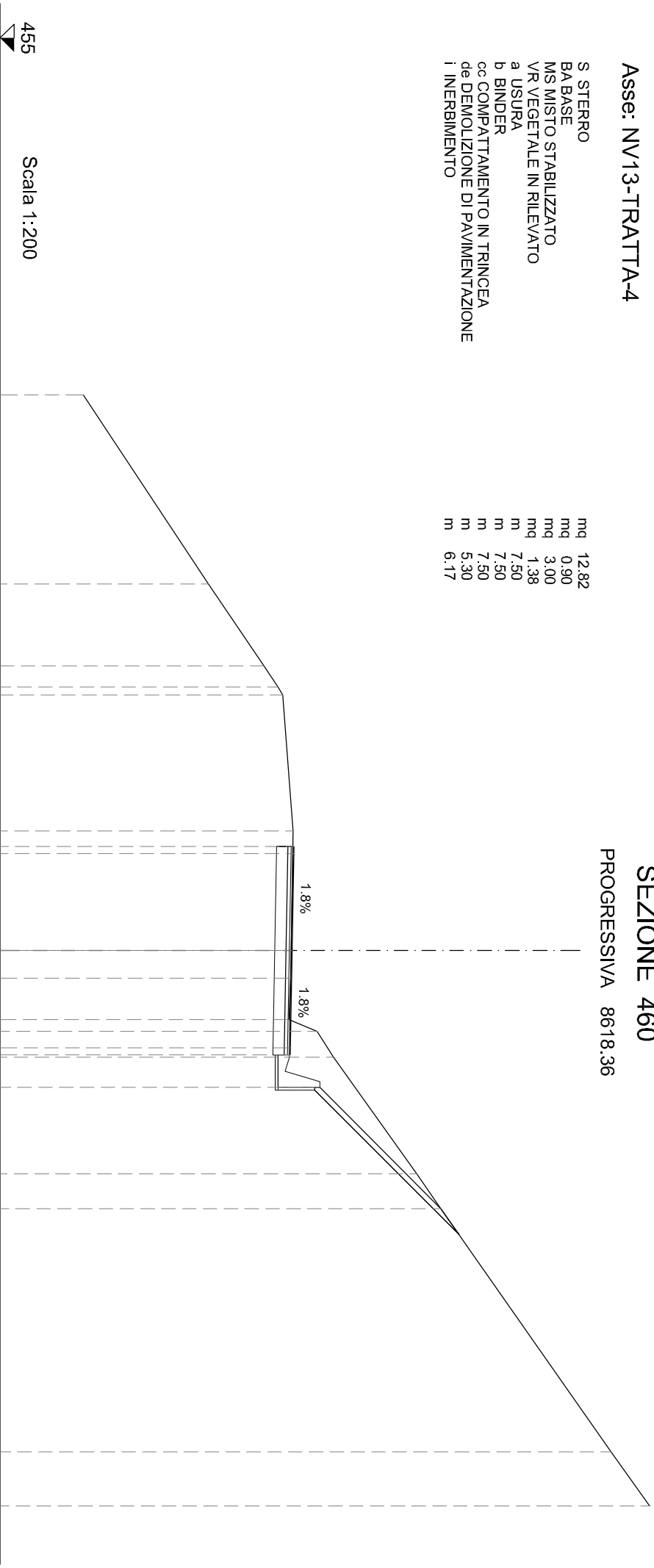
467.15	0.65	3.50	3.50	0.25	0.60	1.48
467.10	0.25					
467.10						
467.14						
467.17						
467.17						
466.98						
468.30						

Asse: NV13-TRATTA-4

SEZIONE 460  
PROGRESSIVA 86+18.36

- S STERRO
- BA BASE
- MS MISTO STABILIZZATO
- VR VEGETALE IN RILEVATO
- a USURA
- b BINDER
- cc COMPATTAMENTO IN TRINCEA
- de DEMOLIZIONE DI PAVIMENTAZIONE
- i INERBIMENTO

- mq 12.82
- mq 0.90
- mq 3.00
- mq 1.38
- m 7.50
- m 7.50
- m 7.50
- m 5.30
- m 6.17



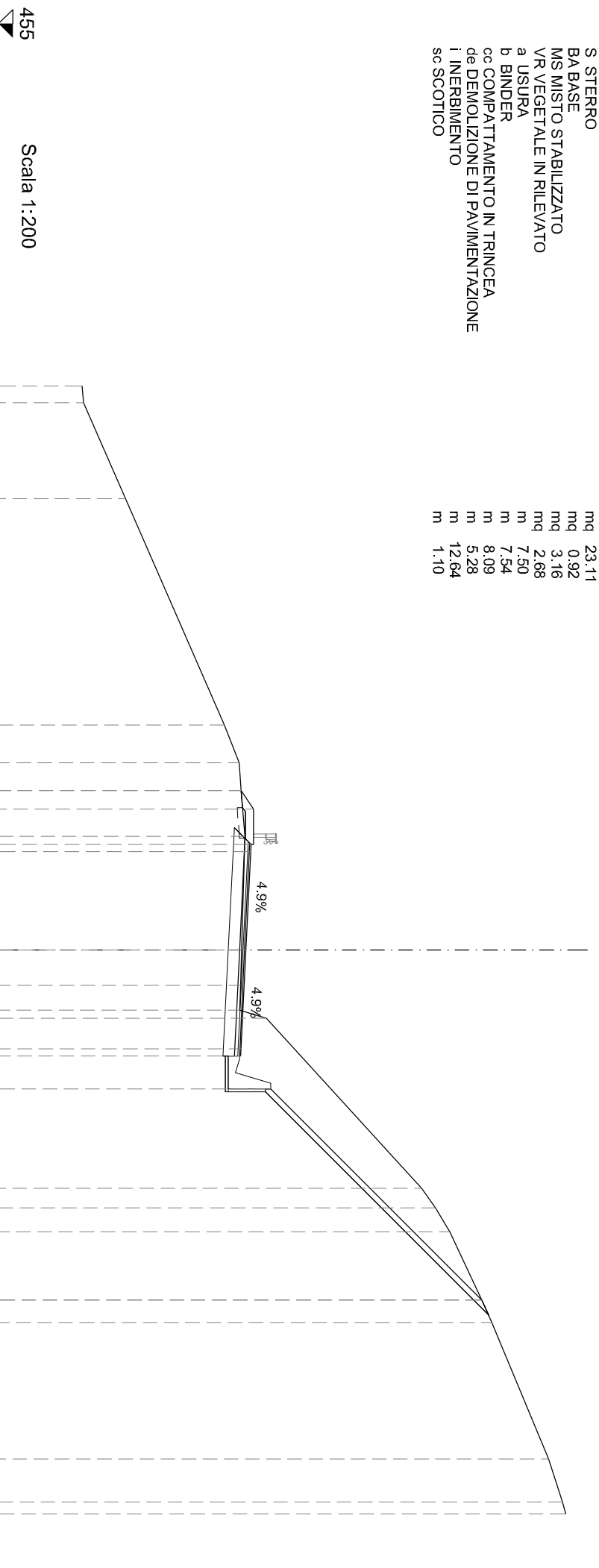
PROGRESSIVE TERRENO	457.99	462.50	464.50	465.00	465.17	465.54	465.48	465.46	465.39	466.41	467.00	470.00	470.87	477.00	478.39
PARZIALI TERRENO	6.80	2.95	0.76	0.28	4.91	4.30	1.00	1.48	0.43	0.92	4.22	1.24	8.76	1.95	
QUOTE PROGRESSIVE PROGETTO			-3.75	-3.50	0.00	3.50	3.75	4.93							
PARZIALI PROGETTO			0.25	3.50	3.50	0.25	1.18								
QUOTE PROGETTO			465.58	465.58	465.51	465.45	465.44	466.51							

Asse: NV13-TRATTA-4

SEZIONE 461  
PROGRESSIVA 8638.36

S STERRO  
BA BASE  
MS MISTO STABILIZZATO  
VR VEGETALE IN RILEVATO  
a USURA  
b BINDER  
cc COMPATTAMENTO IN TRINCEA  
de DEMOLIZIONE DI PAVIMENTAZIONE  
i INERBIMENTO  
sc SCOTICO

mq 23.11  
mq 0.92  
mq 3.16  
mq 2.68  
m 7.50  
m 7.54  
m 8.09  
m 5.28  
m 12.64  
m 1.10



455	Scala 1:200																			
PROGRESSIVE TERRENO		-20.00	-19.41	-16.01	-7.99	-6.64	-5.66	-4.03	0.00	1.25	2.13	2.42	8.45	9.14	9.99	12.42	13.20	18.05	19.57	20.00
PARZIALI TERRENO		0.59	3.40	459.50	463.00	463.53	463.61	463.74	463.62	463.58	463.54	464.49	470.00	470.50	471.00	472.14	472.50	474.50	475.00	475.12
QUOTE TERRENO		457.96	458.00																	
PROGRESSIVE PROGETTO							-5.66	-5.00	-3.75	-3.50	0.00	3.50	3.75	4.93		12.42				
PARZIALI PROGETTO																				
QUOTE PROGETTO							0.66	1.25	0.25	3.50	3.50	0.25	1.18	7.49						



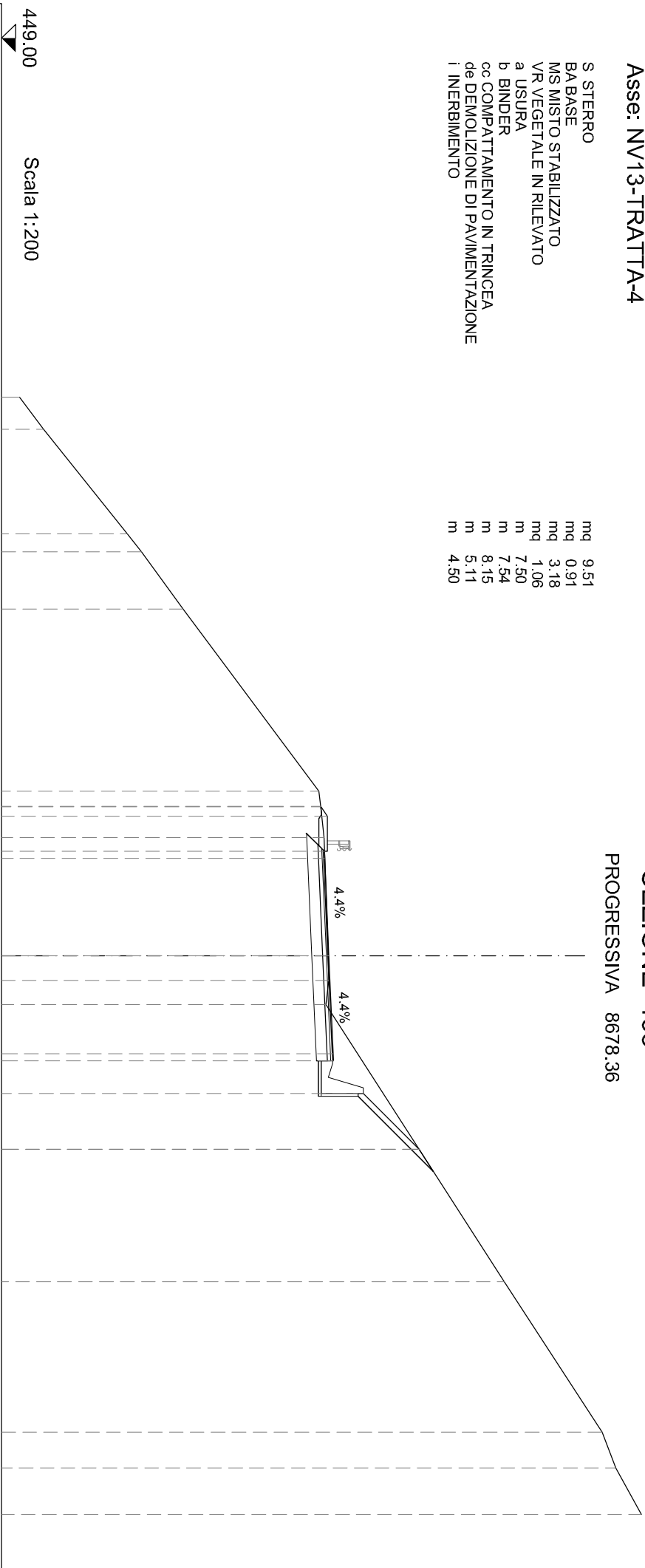
Asse: NV13-TRATTA-4

SEZIONE 463  
PROGRESSIVA 8678.36

- S STERRO
- BA BASE
- MS MISTO STABILIZZATO
- VR VEGETALE IN RILEVATO
- a USURA
- b BINDER
- cc COMPATTAMENTO IN TRINCEA
- de DEMOLIZIONE DI PAVIMENTAZIONE
- i INERBIMENTO

- m 9.51
- m 0.91
- m 3.18
- m 1.06
- m 7.50
- m 7.54
- m 8.15
- m 5.11
- m 4.50

449.00  
Scala 1:200



PROGRESSIVE TERRENO	PARZIALI TERRENO	QUOTE TERRENO	PROGRESSIVE PROGETTO	PARZIALI PROGETTO	QUOTE PROGETTO
449.00					
-20.00	1.15	449.64			
-18.85	3.73	450.50			
-15.12	6.51	453.50			
-14.47	9.29	454.00			
-12.41	12.07	455.50			
-5.90	15.85	460.37			
-5.35	18.63	460.43			
-4.23	21.41	460.55			
0.00	25.19	460.69			
0.88	27.97	460.72			
1.75	30.75	460.62			
6.93	34.53	463.95			
11.67	38.31	467.00			
17.05	42.09	470.50			
18.34	44.87	471.00			
20.00	47.65	471.91			

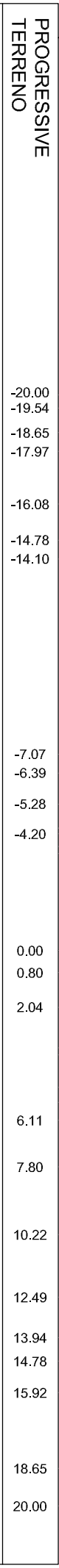


Asse: NV13-TRATTA-4

SEZIONE 464  
PROGRESSIVA 8698.36

- S STERRO mq 6.81
- BA BASE mq 0.90
- MS MISTO STABILIZZATO mq 3.00
- VR VEGETALE IN RILEVATO mq 0.24
- a USURA m 7.50
- b BINDER m 7.50
- cc COMPATTAMENTO IN TRINCEA m 7.50
- de DEMOLIZIONE DI PAVIMENTAZIONE m 5.00
- i INERBIMENTO m 0.76

446  
Scala 1:200



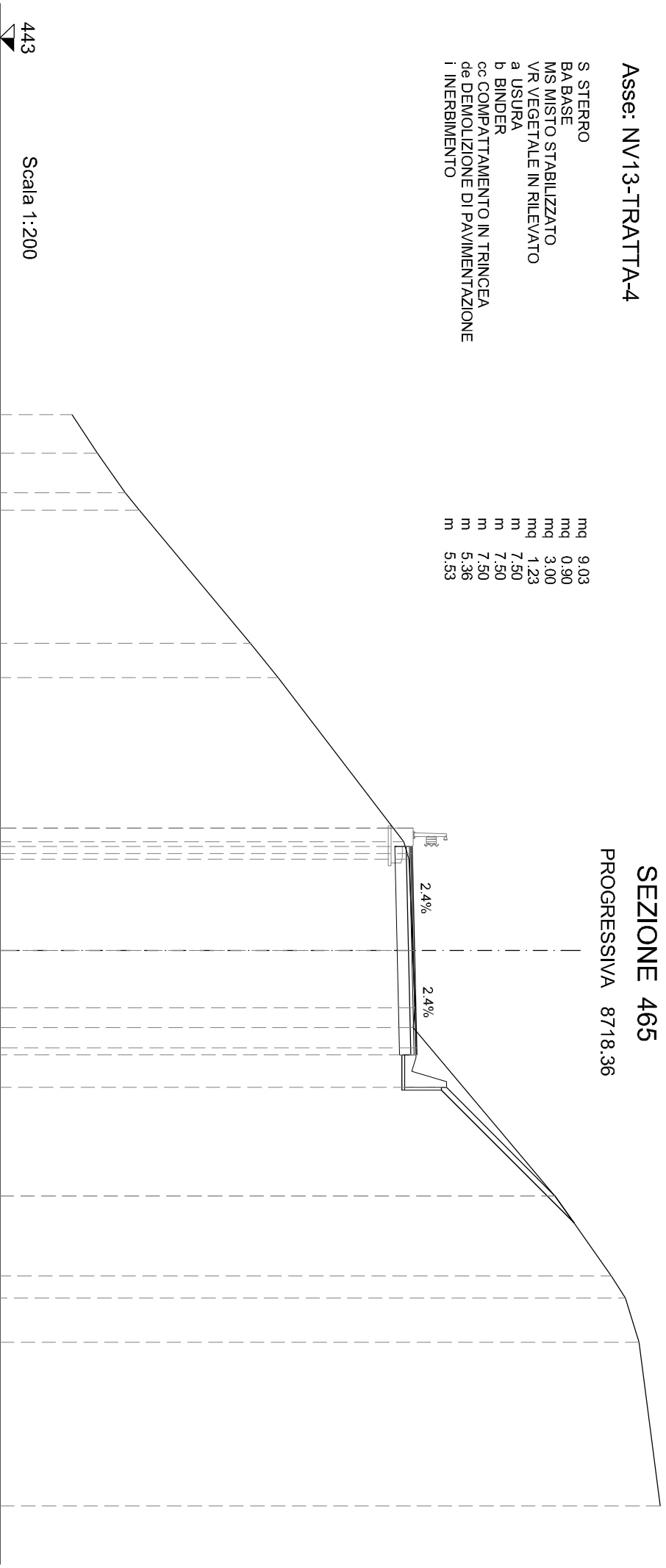
PROGRESSIVE TERRENO	PARZIALI TERRENO	QUOTE TERRENO	PROGRESSIVE PROGETTO	PARZIALI PROGETTO	QUOTE PROGETTO
-20.00	0.46	448.29			
-19.54	0.89	448.50			
-18.65	0.68	449.00			
-17.97	1.89	449.50			
	1.30	451.00			
-16.08	0.98	452.00			
-14.78	7.03	452.50			
-14.10					
	0.68	457.50			
-7.07	1.11	458.00			
-6.39	1.08	458.93			
-5.28	4.20	459.03			
-4.20	0.80	459.21	4.40	0.65	459.21
	1.24	459.01	4.40	0.25	459.01
	0.80	459.32	-3.75	3.50	459.16
	2.04	459.37	-3.50	3.50	459.18
	4.07	459.22	0.00	3.50	459.35
	6.11		3.50	0.25	459.53
	7.80		3.75	1.18	459.54
	10.22		4.93	0.53	460.60
	12.49		5.46		461.14
	13.94				
	14.78				
	15.92				
	18.65				
	20.00				

Asse: NV13-TRATTA-4

SEZIONE 465  
PROGRESSIVA 8718.36

- S STERRO
- BA BASE
- MS MISTO STABILIZZATO
- VR VEGETALE IN RILEVATO
- a USURA
- b BINDER
- cc COMPATTAMENTO IN TRINCEA
- de DEMOLIZIONE DI PAVIMENTAZIONE
- i INERBIMENTO

- mq 9.03
- mq 0.90
- mq 3.00
- mq 1.23
- m 7.50
- m 7.50
- m 7.50
- m 5.36
- m 5.53



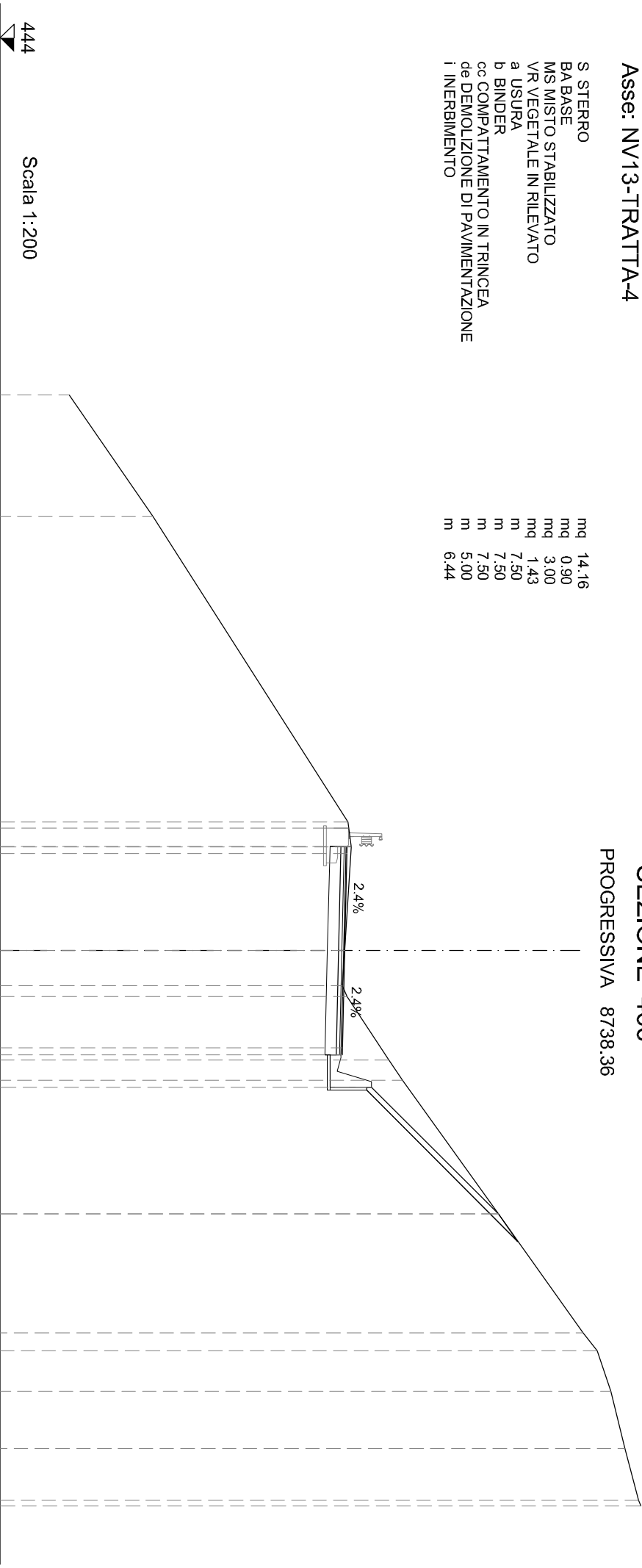
443      Scala 1:200

PROGRESSIVE TERRENO		-19.30	-17.91	-16.48	-15.86	-11.06	-9.84	-3.92	-3.29	0.00	2.07	2.78	8.84	11.72	12.52	14.10	20.00
PARZIALI TERRENO	1.39	1.43	0.2	4.80	1.22	5.92	0.63	3.29	2.07	0.71	6.06	2.88	0.80	1.58	5.90		
QUOTE TERRENO	445.58	446.50	447.50	448.00	452.00	453.00	457.52	457.71	457.85	457.94	457.87	462.97	465.00	465.50	466.00	466.77	
PROGRESSIVE PROGETTO							-4.40	-4.40	0.00	3.50	3.75	4.93	8.84				
PARZIALI PROGETTO							0.65	0.25	3.50	3.50	0.25	1.18	3.91				
QUOTE PROGETTO							457.87	457.15	457.82	457.83	457.91	458.00	458.00	459.06	462.97		

Asse: NV13-TRATTA-4

SEZIONE 466  
PROGRESSIVA 8738.36

- S STERRO mq 14.16
- BA BASE mq 0.90
- MS MISTO STABILIZZATO mq 3.00
- VR VEGETALE IN RILEVATO mq 1.43
- a USURA m 7.50
- b BINDER m 7.50
- cc COMPATTAMENTO IN TRINCEA m 7.50
- de DEMOLIZIONE DI PAVIMENTAZIONE m 5.00
- i INERBIMENTO m 6.44




446.48	449.50	456.53	456.64	456.41	456.33	456.50	458.00	458.50	461.94	465.00	465.50	466.00	466.50	467.00	467.08
-20.00	-15.65	-4.62	-3.73	0.00	1.27	1.65	3.94	4.67	9.48	13.76	14.40	15.87	17.93	19.79	20.00
4.35	11.03	0.89	3.73	1.27	0.38	2.29	0.73	4.81	4.28	0.64	1.47	2.06	1.86	0.21	
		4.40	-3.75	0.00	3.50	3.75	4.93	9.48							
		-3.50			0.25	1.18									
		0.65	3.50	3.50	0.25	1.18	4.55								
		456.55	456.50	456.49	456.41	456.33	456.32	457.38	461.94						

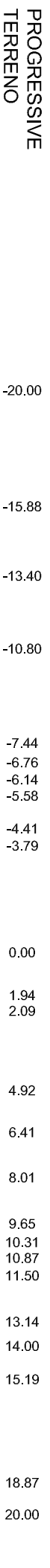
Asse: NV13-TRATTA-4

SEZIONE 467  
PROGRESSIVA 8758.36

- S STERRO
- BA BASE
- MS MISTO STABILIZZATO
- VR VEGETALE IN RILEVATO
- a USURA
- b BINDER
- cc COMPATTAMENTO IN TRINCEA
- de DEMOLIZIONE DI PAVIMENTAZIONE
- i INERBIMENTO

- m 11.31
- m 0.90
- m 3.00
- m 0.99
- m 7.50
- m 7.50
- m 7.50
- m 5.01
- m 4.53

442  Scala 1:200



PROGRESSIVE TERRENO	PARZIALI TERRENO	QUOTE TERRENO	PROGRESSIVE PROGETTO	PARZIALI PROGETTO	QUOTE PROGETTO
-20.00	4.12	444.79	-15.88	2.48	447.50
-13.40	2.60	449.00	-10.80	3.36	450.50
-7.44	0.68	452.50	-6.76	0.62	453.00
-6.14	0.56	453.50	-5.58	1.17	454.00
-4.41	0.62	454.84	-3.79	3.79	454.84
-3.79	1.94	454.93	0.00	0.15	454.85
0.00	2.83	454.85	1.94	0.25	454.80
1.94	1.49	454.80	2.83	1.17	455.00
2.09	1.60	455.00	3.50	3.21	454.81
4.92	1.64	457.00	4.92	8.13	454.81
6.41	0.96	458.00	4.92	3.50	455.87
8.01	0.56	459.00	8.13	3.21	459.07
9.65	0.96	460.00			
10.31	0.56	460.50			
10.87	0.96	461.00			
11.50	1.64	461.50			
13.14	0.96	462.50			
14.00	1.19	463.00			
15.19	3.68	463.50			
18.87	1.13	465.00			
20.00		465.44			

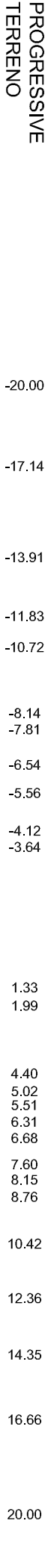
Asse: NV13-TRATTA-4

SEZIONE 468  
PROGRESSIVA 8778.36

S STERRO  
BA BASE  
MS MISTO STABILIZZATO  
a USURA  
b BINDER  
cc COMPATTAMENTO IN TRINCEA  
de DEMOLIZIONE DI PAVIMENTAZIONE

m<sub>q</sub> 3.45  
m<sub>q</sub> 0.90  
m<sub>q</sub> 3.00  
m 7.50  
m 7.50  
m 7.50  
m 4.97

440  
Scala 1:200



PARZIALI TERRENO	QUOTE TERRENO	PROGRESSIVE TERRENO
2.86	442.61	-20.00
3.23	444.00	-17.14
2.08	445.50	-13.91
1.11	446.50	-11.83
2.58	447.00	-10.72
0.33	448.00	-8.14
1.27	451.30	-7.81
0.98	452.00	-6.54
1.44	452.50	-5.56
0.48	453.17	-4.12
4.97	453.32	-3.64
0.66	453.31	1.33
2.41	453.26	1.99
0.62	452.50	4.40
0.49	452.29	5.02
0.80	451.86	5.51
0.37	451.80	6.31
0.92	452.23	6.68
0.55	452.50	7.60
0.61	453.00	8.15
1.66	453.50	8.76
1.94	454.00	10.42
1.99	454.50	12.36
2.31	455.00	14.35
3.34	455.50	16.66
	456.36	20.00

QUOTE PROGRESSIVE	PARZIALI PROGETTO	QUOTE PROGETTO
-4.40	0.65	453.54
-3.75	0.25	453.49
-3.50	3.50	453.48
0.00	3.50	453.39
3.50	0.25	453.31
3.75	0.65	453.30
4.40		453.35

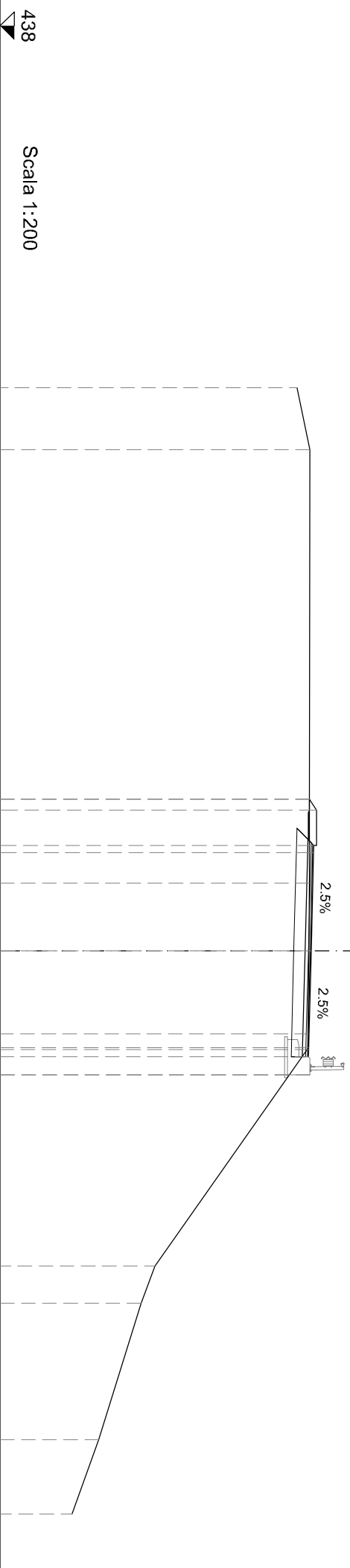




Asse: NV13-TRATTA-4

SEZIONE 471  
PROGRESSIVA 8838.36

- S STERRO mq 4.15
- BA BASE mq 0.93
- MS MISTO STABILIZZATO mq 3.16
- VR VEGETALE IN RILEVATO mq 0.40
- a USURA m 7.50
- b BINDER m 7.54
- cc COMPATTAMENTO IN TRINCEA m 8.10
- de DEMOLIZIONE DI PAVIMENTAZIONE m 5.34
- i INERBIMENTO m 1.71



PROGRESSIVE TERRENO	-20.00	-17.81	-5.38	-2.40	0.00	2.94	3.44	11.19	12.51	17.36	20.00
PARZIALI TERRENO	2.19	12.43	2.98	2.40	2.94	0.50	7.75	1.32	4.85	2.64	
QUOTE TERRENO	448.55	449.00	448.99	448.99	448.96	448.93	448.96	443.50	443.00	441.50	440.56
PROGRESSIVE PROGETTO			-5.38	-5.00	-3.75	-3.50	0.00	3.50	3.75	4.40	4.40
PARZIALI PROGETTO			0.38	1.25	0.25	3.50	3.50	0.25	0.65		
QUOTE PROGETTO	448.99	449.25	449.15	449.14	449.05	448.97	448.96	448.28	449.01		



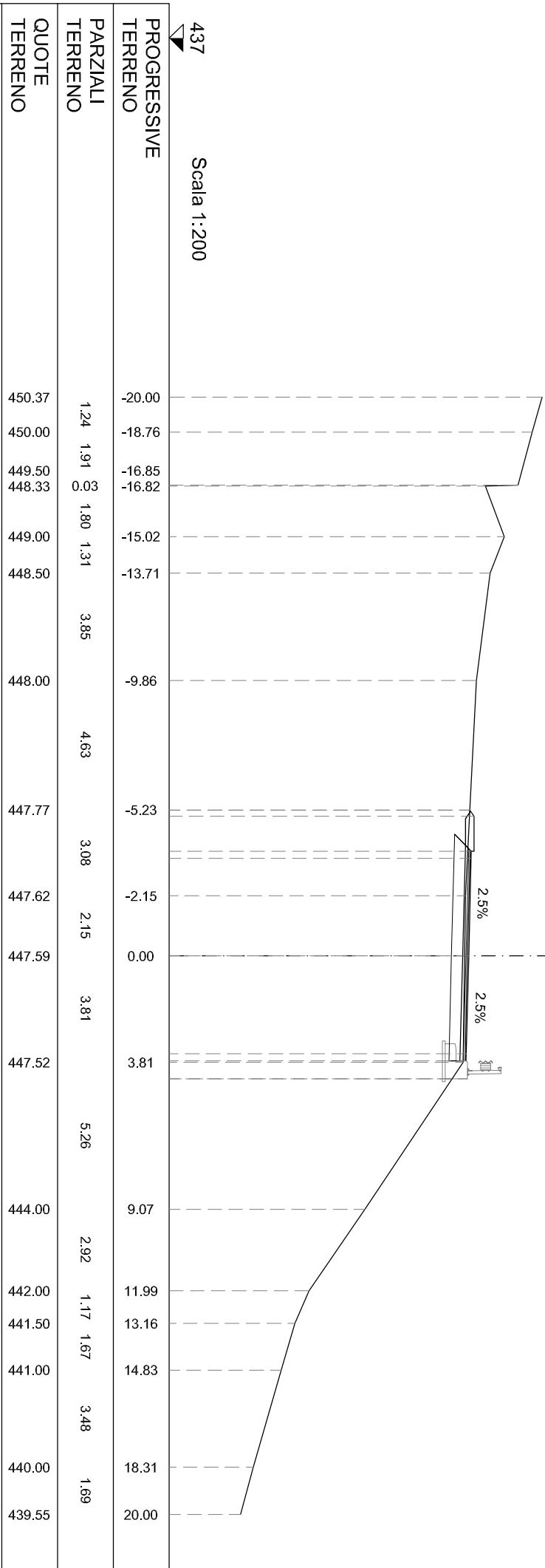
Asse: NV13-TRATTA-4

SEZIONE 472  
PROGRESSIVA 8858.36

- S STERRO
- BA BASE
- MS MISTO STABILIZZATO
- VR VEGETALE IN RILEVATO
- a USURA
- b BINDER
- cc COMPATTAMENTO IN TRINCEA
- de DEMOLIZIONE DI PAVIMENTAZIONE
- i INERBIMENTO

- m<sub>q</sub> 3.94
- m<sub>q</sub> 0.92
- m<sub>q</sub> 3.16
- m<sub>q</sub> 0.38
- m 7.50
- m 7.54
- m 8.10
- m 5.45
- m 1.52

437  
Scala 1:200



PROGRESSIVE TERRENO	PROGRESSIVE PROGETTO	QUOTE TERRENO	QUOTE PROGETTO	PARZIALI TERRENO	PARZIALI PROGETTO
-20.00		450.37		1.24	
-18.76		450.00		1.91	
-16.85		449.50		0.03	
-16.82		448.33		1.80	
-15.02		449.00		1.31	
-13.71		448.50		3.85	
-9.86		448.00		4.63	
-5.23		447.77		3.08	
-2.15		447.62		2.15	
0.00		447.59	0.00	3.81	
3.81		447.52	3.50	5.26	
9.07		444.00	0.25	2.92	
11.99		442.00	0.65	1.17	
13.16		441.50		1.67	
14.83		441.00		3.48	
18.31		440.00		1.69	
20.00		439.55			



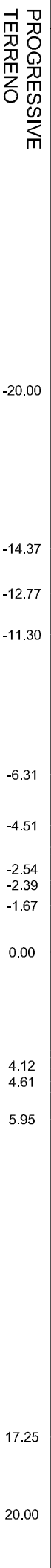
Asse: NV13-TRATTA-4

SEZIONE 474  
PROGRESSIVA 8898.36

- S STERRO
- BA BASE
- MS MISTO STABILIZZATO
- VR VEGETALE IN RILEVATO
- a USURA
- b BINDER
- cc COMPATTAMENTO IN TRINCEA
- de DEMOLIZIONE DI PAVIMENTAZIONE
- gr GRADONATURA DEI RILEVATI
- i INERBIMENTO
- sc SCOTTICO

- m<sub>q</sub> 7.43
- m<sub>q</sub> 0.93
- m<sub>q</sub> 3.16
- m<sub>q</sub> 1.12
- m 7.50
- m 7.54
- m 8.11
- m 5.79
- m 0.32
- m 4.95
- m 0.32

438  
Scala 1:200



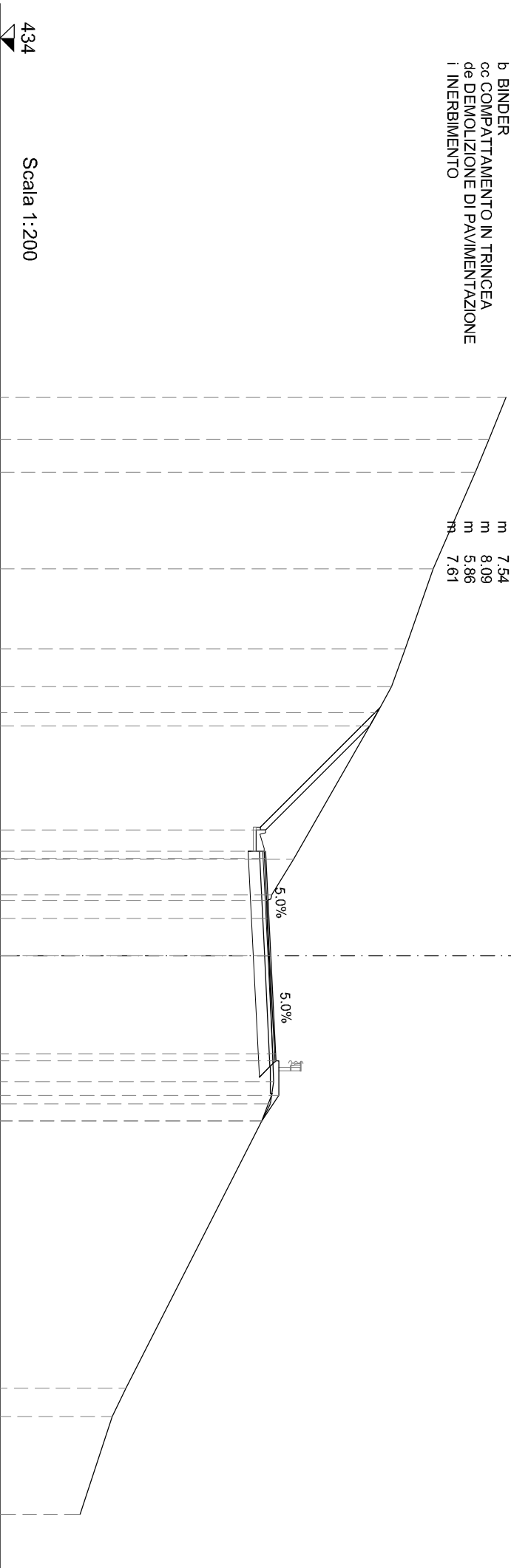
PROGRESSIVE TERRENO	-20.00	-14.37	-12.77	-11.30	-6.31	-4.51	-2.54	-2.39	-1.67	0.00	4.12	4.61	5.95	17.25	20.00
PARZIALI TERRENO	5.63	1.60	1.47	4.99	1.80	1.97	0.15	0.72	1.67	4.12	0.49	1.34	11.30	2.75	
QUOTE TERRENO	451.33	450.00	449.50	449.00	446.80	446.00	445.08	444.97	445.01	445.01	445.02	444.97	444.60	441.50	440.71
PROGRESSIVE PROGETTO					-6.31	-4.51	-3.75	-3.50	0.00	3.50	3.75	5.00	5.95		
PARZIALI PROGETTO					1.80	0.76	0.25	3.50	3.50	0.25	1.25	0.95			
QUOTE PROGETTO					446.80	445.00	444.98	444.99	445.06	445.13	445.14	445.24	444.60		

Asse: NV13-TRATTA-4

SEZIONE 475  
PROGRESSIVA 8918.36

- S STERRO
- BA BASE
- MS MISTO STABILIZZATO
- VR VEGETALE IN RILEVATO
- a USURA
- b BINDER
- cc COMPATTAMENTO IN TRINCEA
- de DEMOLIZIONE DI PAVIMENTAZIONE
- i INERBIMENTO

- mq 11.07
- mq 0.91
- mq 3.18
- mq 1.62
- m 7.50
- m 7.54
- m 8.09
- m 5.86
- m 7.61



434  
Scala 1:200

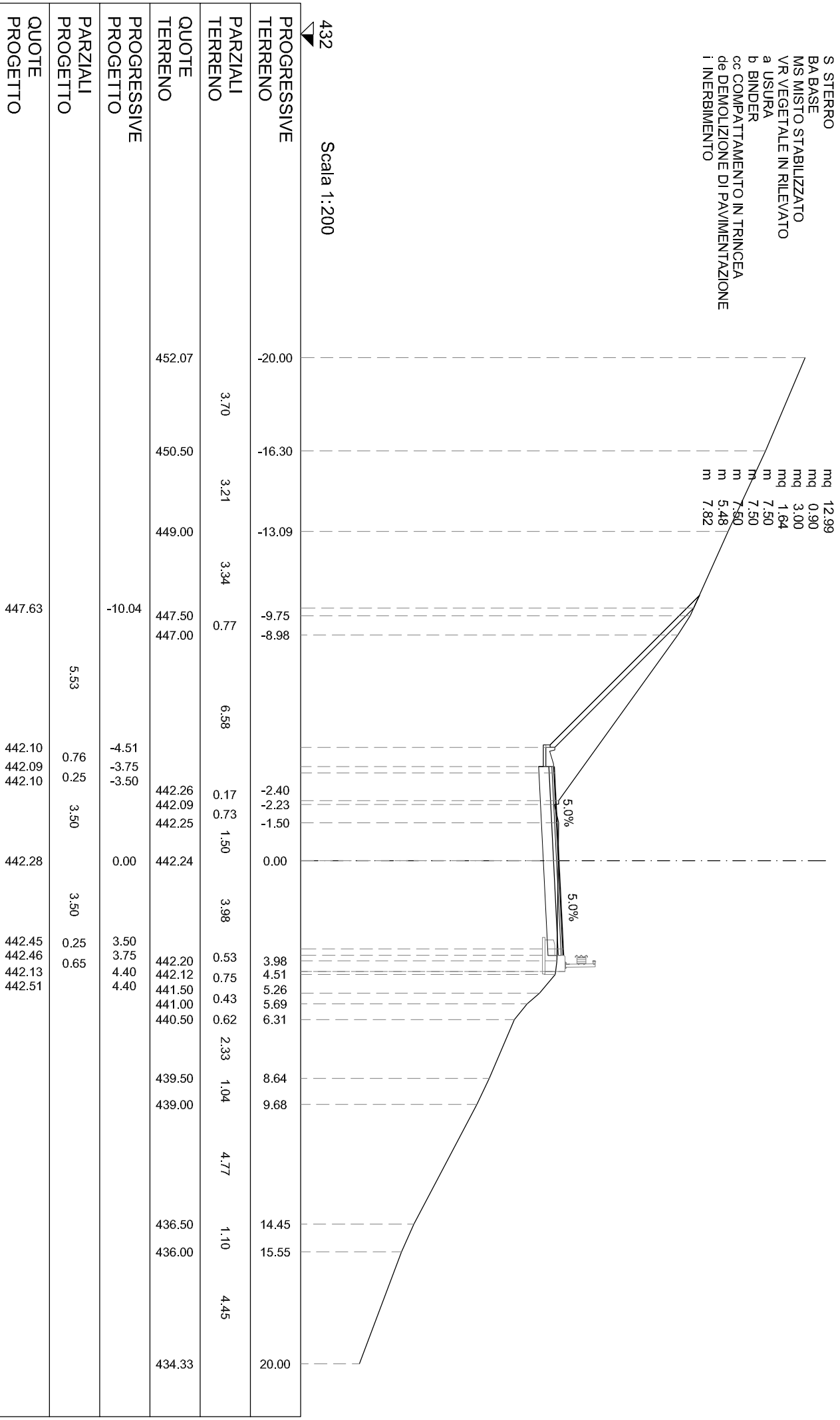
PROGRESSIVE TERRENO		-20.00	-18.51	-17.31	-13.85	-11.00	-9.64	-8.72	-3.46	-2.19	-1.99	-1.35	0.00	4.51	5.30	5.91	15.48	16.49	20.00
PARZIALI TERRENO	1.49	1.20	3.46	2.85	1.36	0.92	5.26	1.27	0.20	0.64	1.35	4.51	0.79	0.61	9.57	1.01	3.51		
QUOTE TERRENO	452.09	451.50	451.00	449.50	448.50	448.00	447.50	444.50	443.71	443.54	443.55	443.61	443.79	443.67	443.36	438.50	438.00	436.85	
PROGRESSIVE PROGETTO							-8.23	-4.51	-3.75	-3.50	0.00	3.50	3.75	5.00	5.91				
PARZIALI PROGETTO							3.72	0.76	0.25	3.50	3.50	0.25	1.25	0.91					
QUOTE PROGETTO							447.22	443.50	443.49	443.50	443.68	443.85	443.87	443.97	443.36				

Asse: NV13-TRATTA-4

SEZIONE 476  
PROGRESSIVA 8938.36

- S STERRO
- BA BASE
- MS MISTO STABILIZZATO
- VR VEGETALE IN RILEVATO
- a USURA
- b BINDER
- cc COMPATTAMENTO IN TRINCEA
- de DEMOLIZIONE DI PAVIMENTAZIONE
- i INERBIMENTO

432  
Scala 1:200



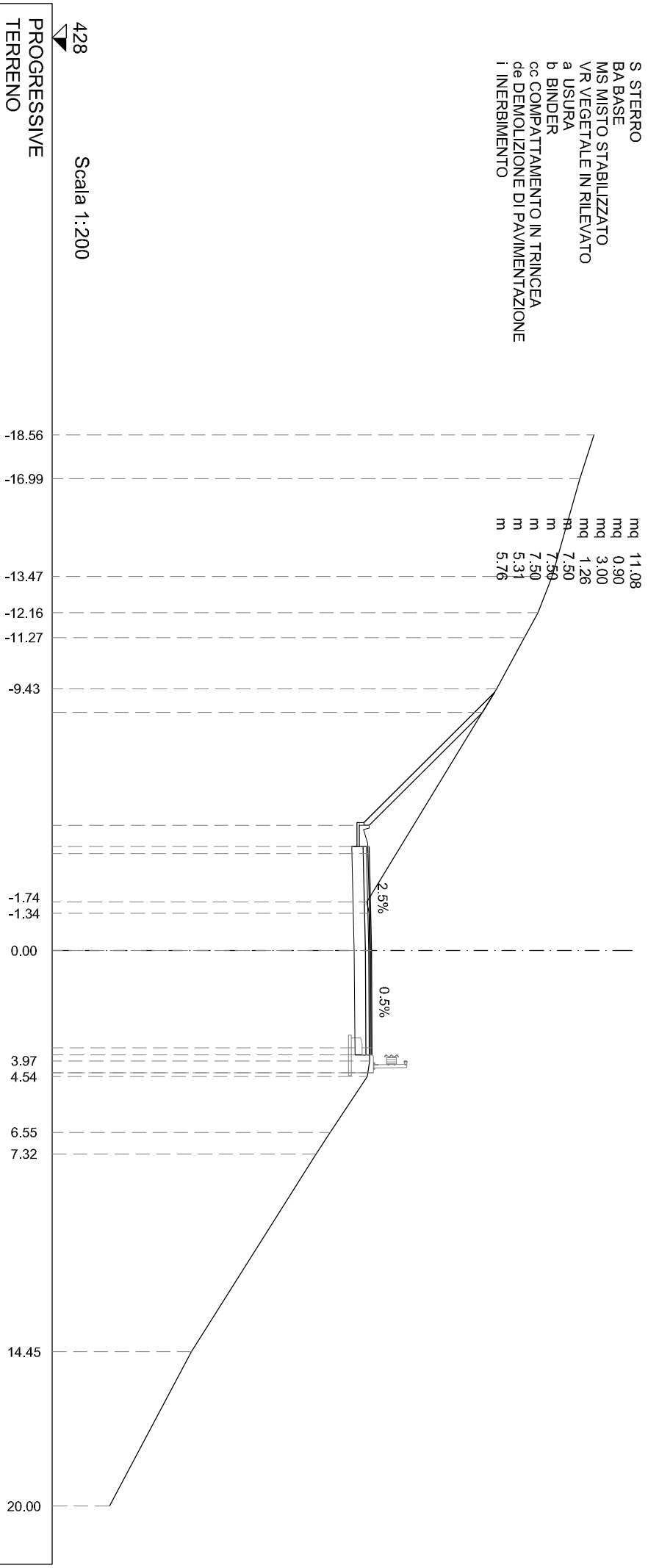


Asse: NV13-TRATTA-4

SEZIONE 478  
PROGRESSIVA 8978.36

- S STERRO
- BA BASE
- MS MISTO STABILIZZATO
- VR VEGETALE IN RILEVATO
- a USURA
- b BINDER
- cc COMPATTAMENTO IN TRINCEA
- de DEMOLIZIONE DI PAVIMENTAZIONE
- i INERBIMENTO

428  
Scala 1:200



PROGRESSIVE TERRENO	PARZIALI TERRENO	QUOTE TERRENO	PROGRESSIVE PROGETTO	PARZIALI PROGETTO	QUOTE PROGETTO
-18.56	1.57	447.50	-8.58	4.07	443.49
-16.99	3.52	447.00	-4.51	0.76	439.41
-13.47	1.31	446.00	-3.75	0.25	439.40
-12.16	0.89	445.50	-3.50	3.50	439.41
-11.27	1.84	445.00	0.00	3.50	439.50
-9.43	7.69	444.00	3.50	0.25	439.51
-8.58	0.40	443.49	3.75	0.65	439.52
-7.83	0.34	443.41	4.40		439.36
-7.08	3.97	443.40	4.40		439.57
-6.33	0.57	443.41			
-5.58	2.01	443.41			
-4.83	0.77	443.41			
-4.08	7.13	443.41			
-3.33	5.55	443.41			
-2.58		443.41			
-1.83		443.41			
-1.08		443.41			
-0.33		443.41			
0.42		443.41			
1.17		443.41			
1.92		443.41			
2.67		443.41			
3.42		443.41			
4.17		443.41			
4.92		443.41			
5.67		443.41			
6.42		443.41			
7.17		443.41			
7.92		443.41			
8.67		443.41			
9.42		443.41			
10.17		443.41			
10.92		443.41			
11.67		443.41			
12.42		443.41			
13.17		443.41			
13.92		443.41			
14.67		443.41			
15.42		443.41			
16.17		443.41			
16.92		443.41			
17.67		443.41			
18.42		443.41			
19.17		443.41			
19.92		443.41			
20.67		443.41			

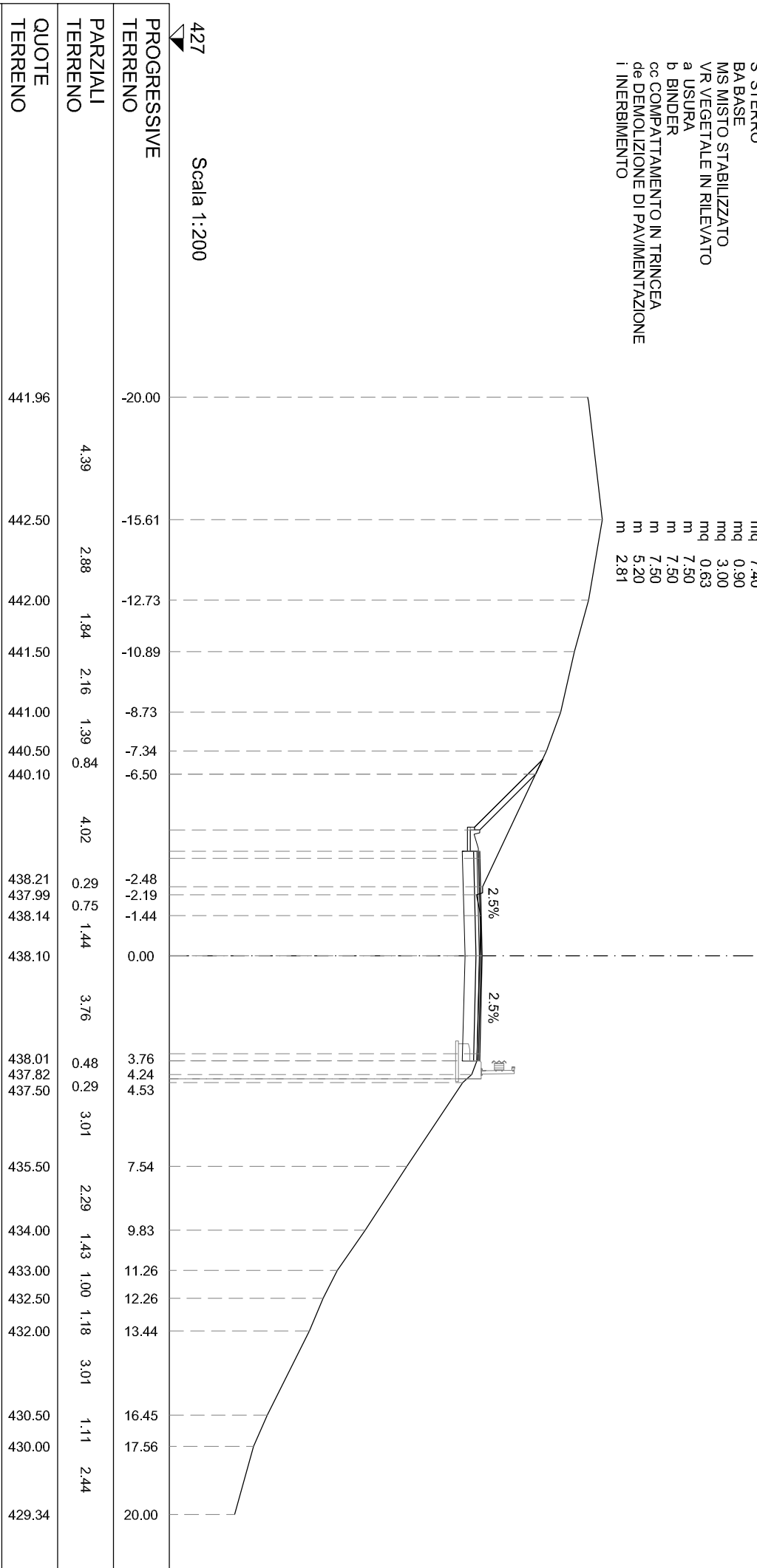
Asse: NV13-TRATTA-4

SEZIONE 479  
PROGRESSIVA 8998.36

- S STERRO
- BA BASE
- MS MISTO STABILIZZATO
- VR VEGETALE IN RILEVATO
- a USURA
- b BINDER
- cc COMPATTAMENTO IN TRINCEA
- de DEMOLIZIONE DI PAVIMENTAZIONE
- i INERBIMENTO

- mq 7.40
- mq 0.90
- mq 3.00
- mq 0.63
- m 7.50
- m 7.50
- m 7.50
- m 5.20
- m 2.81

427  
Scala 1:200



PROGRESSIVE TERRENO	QUOTE TERRENO	PROGRESSIVE PROGETTO	QUOTE PARZIALI PROGETTO	QUOTE PROGETTO
441.96	441.96	-6.50	1.99	440.10
442.50	442.50	-4.51	0.76	438.11
442.00	442.00	-3.75	0.25	438.10
441.50	441.50	-3.50	3.50	438.11
441.00	441.00	0.00	3.50	438.19
440.50	440.50	3.50	0.25	438.11
440.10	440.10	3.75	0.65	438.10
438.21	438.21	4.40		437.65
437.99	437.99	4.40		438.15
438.14	438.14			
438.10	438.10			
438.01	438.01			
437.82	437.82			
437.50	437.50			
435.50	435.50			
434.00	434.00			
433.00	433.00			
432.50	432.50			
432.00	432.00			
430.50	430.50			
430.00	430.00			
429.34	429.34			



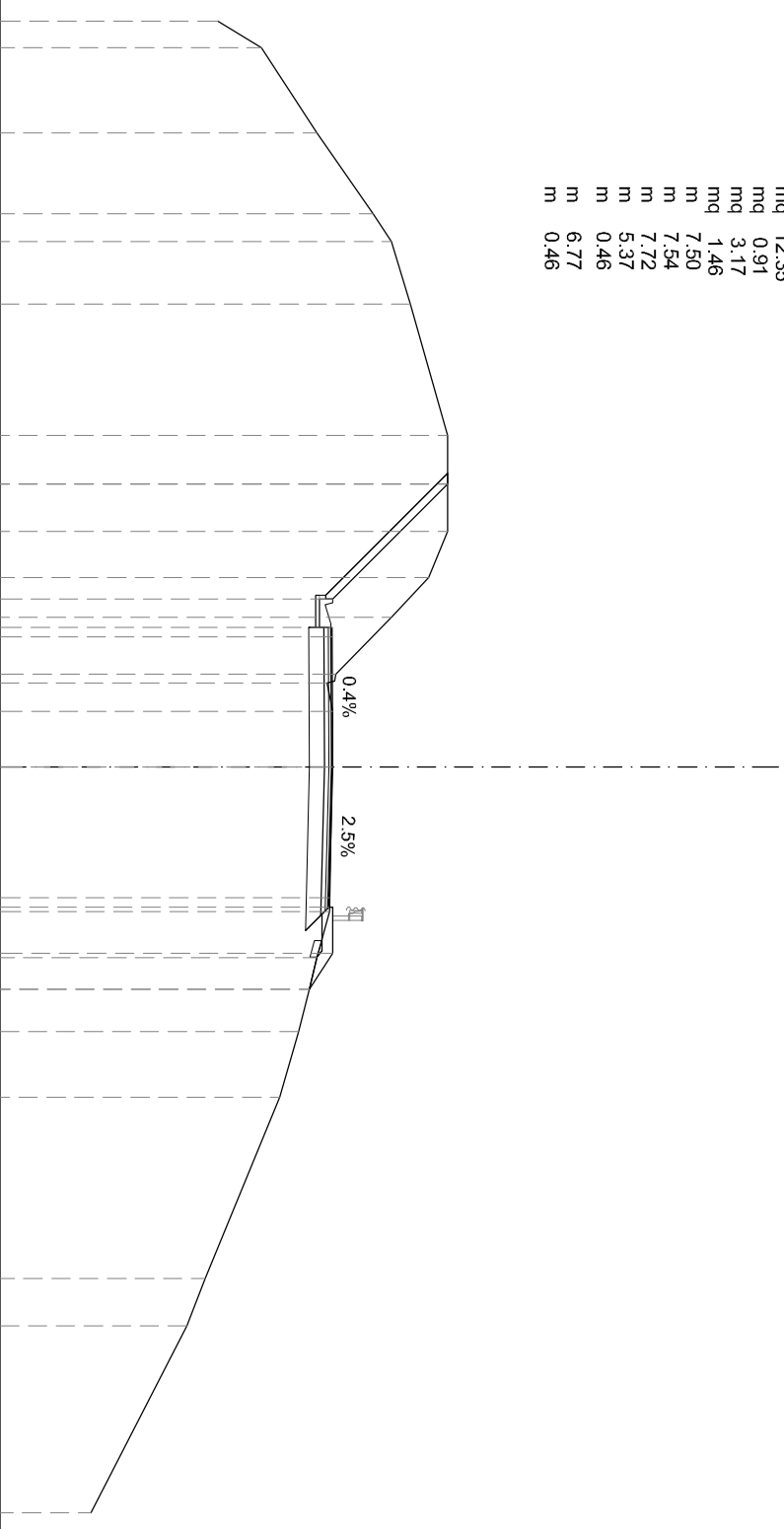
Asse: NV13-TRATTA-4

SEZIONE 480  
PROGRESSIVA 90+18.36

- S STERRO
- BA BASE
- MS MISTO STABILIZZATO
- VR VEGETALE IN RILEVATO
- a USURA
- b BINDER
- cc COMPATTAMENTO IN TRINCEA
- de DEMOLIZIONE DI PAVIMENTAZIONE
- gr GRADONATURA DEI RILEVATI
- i INERBIMENTO
- sc SCOTICO

- m 12.35
- m 0.91
- m 3.17
- m 1.46
- m 7.50
- m 7.54
- m 7.72
- m 5.37
- m 0.46
- m 6.77
- m 0.46

428  
Scala 1:200



PROGRESSIVE TERRENO	0.70	2.30	2.15	0.76	1.67	3.53	1.29	1.28	1.23	1.07	1.52	0.25	0.76	1.49	3.88	1.23	0.86	1.13	1.77	4.85	1.28	5.01	
QUOTE TERRENO	433.83	435.00	436.50	438.00	438.50	439.00	440.00	440.00	440.00	439.50	438.50	437.00	436.77	436.92	436.90	436.84	436.50	436.29	436.00	435.50	433.50	433.00	430.44
PROGRESSIVE PROGETTO							-7.60			-4.51	-3.75	-3.50		0.00		3.50	3.75	5.00	5.96				
PARZIALI PROGETTO							3.09			0.76	0.25	3.50		3.50		0.25	1.25	0.96					
QUOTE PROGETTO							440.00			436.91	436.90	436.90		436.92		436.83	436.83	436.93	436.29				

Asse: NV13-TRATTA-4

SEZIONE 481  
PROGRESSIVA 9038.36

- S STERRO
- R RIPIORTO
- BA BASE
- MS MISTO STABILIZZATO
- VR VEGETALE IN RILEVATO
- a USURA
- b BINDER
- cc COMPATTAMENTO IN TRINCEA
- de DEMOLIZIONE DI PAVIMENTAZIONE
- gr GRADONATURA DEI RILEVATI
- i INERBIMENTO
- sc SCOTICO

- mq 3.83
- mq 1.34
- mq 0.93
- mq 3.34
- mq 2.30
- m 7.50
- m 7.58
- m 8.52
- m 5.91
- m 5.24
- m 9.06
- m 5.71

427  
Scala 1:200



PROGRESSIVE TERRENO	PARZIALI TERRENO	QUOTE TERRENO	PROGRESSIVE PROGETTO	PARZIALI PROGETTO	QUOTE PROGETTO
-20.00	1.71	429.59	-8.28	3.28	433.58
-18.29	0.87	430.50	-5.00	1.25	435.76
-17.42	1.01	431.00	-3.75	0.25	435.66
-16.41	1.57	431.50	-3.50	3.50	435.65
-14.84	4.66	432.00	0.00	3.50	435.48
-10.18	1.70	433.00	3.50	0.25	435.30
-8.48	1.28	433.50	3.75	1.25	435.29
-7.20	1.21	434.00	5.00	2.18	435.39
-5.99	1.21	434.50	7.18	2.18	433.93
-4.78	0.80	435.00			
-3.98	2.12	435.36			
-1.86	1.86	435.42			
0.00	4.05	435.34			
4.05	0.40	435.17			
4.45	0.87	435.00			
5.32	1.02	434.50			
6.34	0.84	434.00			
7.18	5.42	433.93			
12.60	4.13	433.50			
16.73	3.27	433.00			
20.00		432.66			

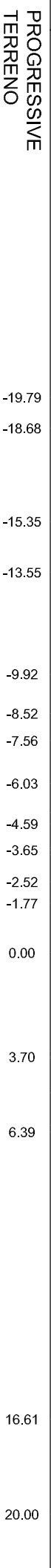
Asse: NV13-TRATTA-4

SEZIONE 482  
PROGRESSIVA 9052.62

- S STERRO
- R RIPORTO
- BA BASE
- MS MISTO STABILIZZATO
- VR VEGETALE IN RILEVATO
- a USURA
- b BINDER
- cc COMPATTAMENTO IN TRINCEA
- de DEMOLIZIONE DI PAVIMENTAZIONE
- gr GRADONATURA DEI RILEVATI
- i INERBIMENTO
- sc SCOTICO

- mq 3.43
- mq 11.48
- mq 0.96
- mq 3.34
- mq 4.45
- m 7.50
- m 7.58
- m 7.09
- m 5.47
- m 13.76
- m 16.32
- m 13.76

424  
Scala 1:200



PROGRESSIVE TERRENO	1.11	3.33	1.80	3.63	1.40	0.96	1.53	1.44	0.94	1.13	0.75	1.77	3.70	2.69	10.22	3.39	
QUOTE TERRENO	426.00	426.50	427.80	428.50	430.00	430.50	431.00	432.00	433.00	433.50	434.00	434.38	434.32	434.18	433.50	433.00	432.72
PROGRESSIVE PROGETTO			-15.36					-5.00	-3.75	-3.50		0.00		3.50	3.75	5.00	6.15
PARZIALI PROGETTO					10.36			1.25	0.25	3.50		3.50		0.25	1.25	1.15	
QUOTE PROGETTO			427.80					434.70	434.60	434.59		434.41		434.24	434.23	434.33	433.56





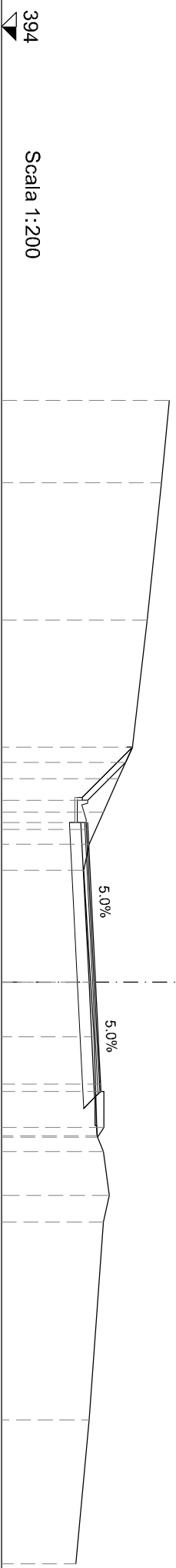


Asse: NV13-TRATTA-5

SEZIONE 486  
PROGRESSIVA 9584.49

- S STERRO
- BA BASE
- MS MISTO STABILIZZATO
- VR VEGETALE IN RILEVATO
- a USURA
- b BINDER
- cc COMPATTAMENTO IN TRINCEA
- de DEMOLIZIONE DI PAVIMENTAZIONE
- i INERBIMENTO
- sc SCOTICO

- mq 6.42
- mq 1.14
- mq 3.86
- mq 0.82
- m 9.25
- m 9.29
- m 9.84
- m 5.72
- m 3.47
- m 0.00



Scala 1:200

PROGRESSIVE TERRENO	399.78	399.50	399.00	398.51	398.00	397.50	397.00	396.83	397.07	397.18	397.28	397.50	397.71	397.50	397.00	396.54
PARZIALI TERRENO	2.82	4.72	4.37	1.10	1.14	1.11	0.90	3.84	1.88	3.40	0.50	1.50	0.92	6.81	4.94	
QUOTE TERRENO				-7.56	-6.26	-5.50	-5.25		0.00	3.50	3.75	5.00	5.32			
PROGRESSIVE PROGETTO																
PARZIALI PROGETTO				1.30	0.76	0.25	5.25		3.50	0.25	1.25	0.32				
QUOTE PROGETTO				398.26	396.96	396.95	396.96		397.22	397.40	397.41	397.51	397.30			







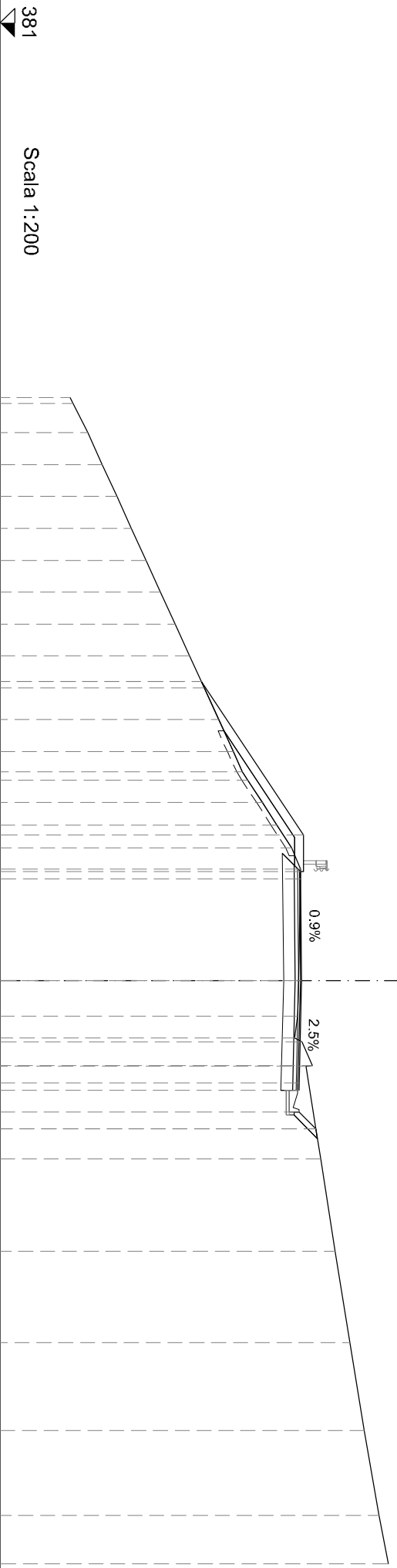


Asse: NV13-TRATTA-5

SEZIONE 490  
PROGRESSIVA 9664.49

- S STERRO
- R RIPIORTO
- BA BASE
- MS MISTO STABILIZZATO
- VR VEGETALE IN RILEVATO
- a USURA
- b BINDER
- cc COMPATTAMENTO IN TRINCEA
- de DEMOLIZIONE DI PAVIMENTAZIONE
- gr GRADONATURA DEI RILEVATI
- i INERBIMENTO
- sc SCOTICO

- mq 5.91
- mq 1.01
- mq 0.90
- mq 3.19
- mq 2.11
- m 7.50
- m 7.54
- m 7.72
- m 5.05
- m 4.64
- m 8.39
- m 4.95



PROGRESSIVE TERRENO	PARZIALI TERRENO	QUOTE TERRENO	PROGRESSIVE PROGETTO	PARZIALI PROGETTO	QUOTE PROGETTO
381	0.19		387.90		
	1.00	383.40		5.26	
	1.10	383.50			
	1.10	384.00		1.25	
	1.10	384.50			
	1.09	385.00		3.50	
	1.09	385.50			
	1.10	386.00		3.50	
	1.10	386.50			
	1.09	387.00		0.25	
	1.09	387.50			
	1.09	387.91		3.50	
	0.89	388.00			
	0.20	388.50		0.00	
	1.10	389.00		3.50	
	1.09	389.32			
	0.70	389.50		0.25	
	0.29	390.00			
	0.77	390.50		0.76	
	0.77	391.00			
	0.78	391.30		0.58	
	0.73	391.37			
	3.83	391.72			
	1.22	391.84			
	0.73	391.84			
	0.15	391.84			
	0.81	391.84			
	0.01	391.84			
	2.17	392.00			
	1.02	392.50			
	3.17	393.00			
	3.14	393.50			
	3.01	394.00			
	2.90	394.32			
	1.67				

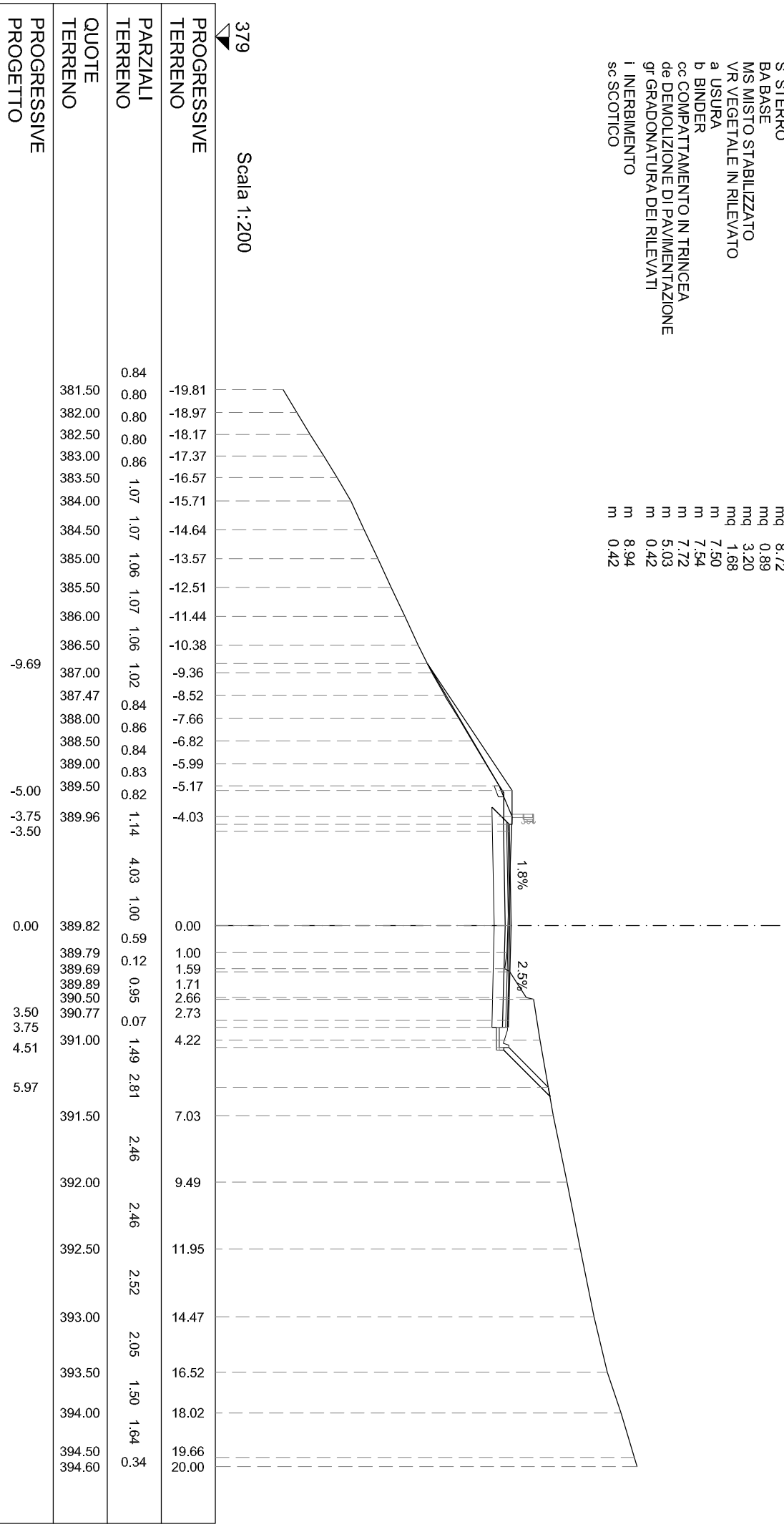
Asse: NV13-TRATTA-5

SEZIONE 491  
PROGRESSIVA 9684.49

- S STERRO
- BA BASE
- MS MISTO STABILIZZATO
- VR VEGETALE IN RILEVATO
- a USURA
- b BINDER
- cc COMPATTAMENTO IN TRINCEA
- de DEMOLIZIONE DI PAVIMENTAZIONE
- gr GRADONATURA DEI RILEVATI
- i INERBIMENTO
- sc SCOTICO

mq	8.72
mq	0.89
mq	3.20
mq	1.68
m	7.50
m	7.54
m	7.72
m	5.03
m	0.42
m	8.94
m	0.42

379  
Scala 1:200



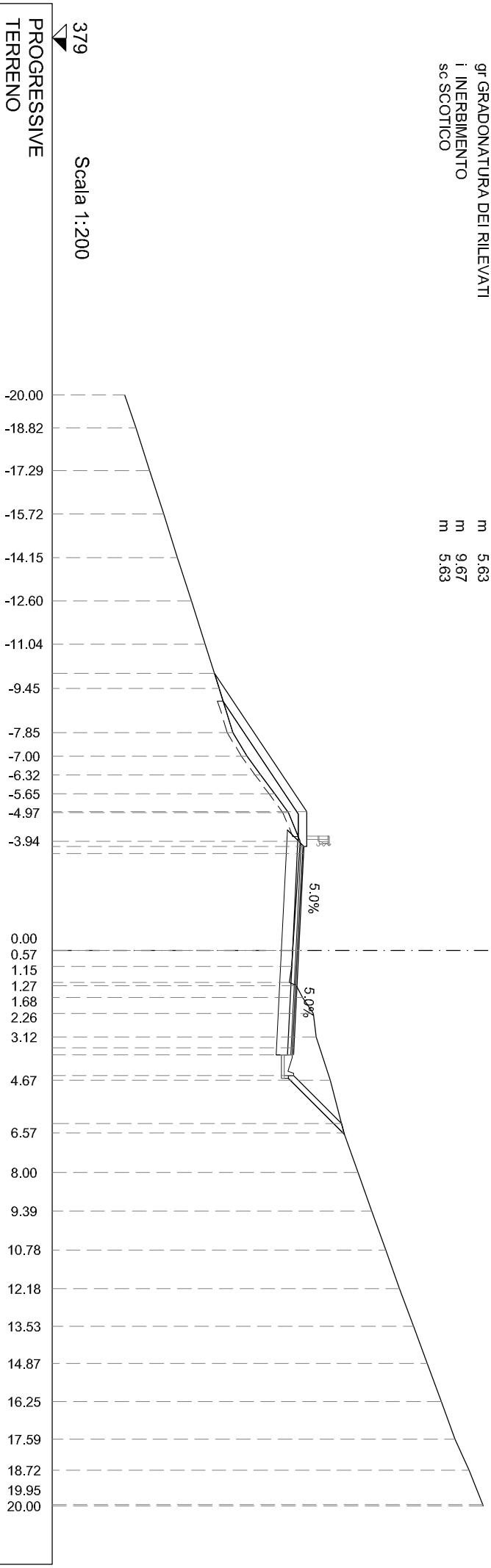
PROGRESSIVE TERRENO	0.84	0.80	-19.81
PARZIALI TERRENO	381.50	382.00	382.50
QUOTE TERRENO	0.80	0.80	0.80
PROGRESSIVE PROGETTO	382.00	382.50	383.00
PARZIALI PROGETTO	0.86	0.86	0.86
QUOTE PROGETTO	383.00	383.50	384.00
PROGRESSIVE TERRENO	383.50	384.00	384.50
PARZIALI TERRENO	1.07	1.07	1.07
QUOTE TERRENO	384.00	384.50	385.00
PROGRESSIVE PROGETTO	1.07	1.06	1.06
PARZIALI PROGETTO	385.00	385.50	386.00
QUOTE PROGETTO	385.50	386.00	386.50
PROGRESSIVE TERRENO	386.00	386.50	387.00
PARZIALI TERRENO	1.07	1.06	1.02
QUOTE TERRENO	386.50	387.00	387.47
PROGRESSIVE PROGETTO	1.06	1.02	0.84
PARZIALI PROGETTO	387.00	387.47	388.00
QUOTE PROGETTO	387.47	388.00	388.50
PROGRESSIVE TERRENO	388.00	388.50	389.00
PARZIALI TERRENO	0.86	0.84	0.83
QUOTE TERRENO	388.50	389.00	389.50
PROGRESSIVE PROGETTO	0.84	0.83	0.82
PARZIALI PROGETTO	389.00	389.50	389.96
QUOTE PROGETTO	389.50	389.96	389.86
PROGRESSIVE TERRENO	389.50	389.96	389.87
PARZIALI TERRENO	0.82	0.82	1.14
QUOTE TERRENO	389.96	389.86	389.87
PROGRESSIVE PROGETTO	0.82	-3.75	-3.50
PARZIALI PROGETTO	389.86	389.87	389.93
QUOTE PROGETTO	389.87	389.93	389.93
PROGRESSIVE TERRENO	389.93	389.96	389.85
PARZIALI TERRENO	4.03	1.00	0.95
QUOTE TERRENO	389.96	389.85	389.84
PROGRESSIVE PROGETTO	1.00	0.95	0.07
PARZIALI PROGETTO	389.85	389.84	389.85
QUOTE PROGETTO	389.84	389.85	391.00
PROGRESSIVE TERRENO	389.85	391.00	391.50
PARZIALI TERRENO	1.49	2.81	2.46
QUOTE TERRENO	391.00	391.50	392.00
PROGRESSIVE PROGETTO	1.49	2.81	2.46
PARZIALI PROGETTO	391.50	392.00	392.50
QUOTE PROGETTO	392.00	392.50	393.00
PROGRESSIVE TERRENO	392.50	393.00	393.50
PARZIALI TERRENO	2.46	2.46	2.52
QUOTE TERRENO	393.00	393.50	394.00
PROGRESSIVE PROGETTO	2.46	2.52	2.05
PARZIALI PROGETTO	393.50	394.00	394.50
QUOTE PROGETTO	394.00	394.50	394.60
PROGRESSIVE TERRENO	394.00	394.50	394.60
PARZIALI TERRENO	2.05	1.50	1.64
QUOTE TERRENO	394.50	394.60	0.34
PROGRESSIVE PROGETTO	2.05	1.50	0.34
PARZIALI PROGETTO	394.60	394.60	386.84
QUOTE PROGETTO	394.60	386.84	389.96
PROGRESSIVE TERRENO	386.84	389.96	389.86
PARZIALI TERRENO	9.69	1.25	0.25
QUOTE TERRENO	389.96	389.86	389.87
PROGRESSIVE PROGETTO	9.69	1.25	0.25
PARZIALI PROGETTO	389.86	389.87	389.93
QUOTE PROGETTO	389.87	389.93	389.85
PROGRESSIVE TERRENO	389.87	389.93	389.85
PARZIALI TERRENO	3.50	3.50	3.50
QUOTE TERRENO	389.93	389.85	389.84
PROGRESSIVE PROGETTO	3.50	3.50	0.25
PARZIALI PROGETTO	389.85	389.84	389.85
QUOTE PROGETTO	389.84	389.85	391.31
PROGRESSIVE TERRENO	389.85	391.00	391.50
PARZIALI TERRENO	0.76	1.46	5.97
QUOTE TERRENO	391.00	391.50	391.50
PROGRESSIVE PROGETTO	0.76	1.46	5.97
PARZIALI PROGETTO	391.50	392.00	392.50
QUOTE PROGETTO	392.00	392.50	393.00
PROGRESSIVE TERRENO	392.50	393.00	393.50
PARZIALI TERRENO	2.52	2.05	1.50
QUOTE TERRENO	393.00	393.50	394.00
PROGRESSIVE PROGETTO	2.52	2.05	1.64
PARZIALI PROGETTO	393.50	394.00	394.50
QUOTE PROGETTO	394.00	394.50	394.60
PROGRESSIVE TERRENO	394.00	394.50	394.60
PARZIALI TERRENO	0.34	0.34	0.34
QUOTE TERRENO	394.50	394.60	0.34
PROGRESSIVE PROGETTO	0.34	0.34	0.34
PARZIALI PROGETTO	394.60	394.60	394.60
QUOTE PROGETTO	394.60	394.60	394.60

Asse: NV13-TRATTA-5

SEZIONE 492  
PROGRESSIVA 9712.79

- S STERRO mq 8.21
- R RIPIORTO mq 1.54
- BA BASE mq 0.93
- MS MISTO STABILIZZATO mq 3.16
- VR VEGETALE IN RILEVATO mq 2.48
- a USURA m 7.50
- b BINDER m 7.54
- cc COMPATTAMENTO IN TRINCEA m 8.09
- de DEMOLIZIONE DI PAVIMENTAZIONE m 9.02
- gr GRADONATURA DEI RILEVATI m 5.63
- i INERBIMENTO m 9.67
- sc SCOTICO m 5.63

379  
Scala 1:200



PROGRESSIVE TERRENO	QUOTE TERRENO	PARZIALI TERRENO	PROGRESSIVE PROGETTO	PARZIALI PROGETTO	QUOTE PROGETTO
-20.00	381.60	1.18	-9.98		384.83
-18.82	382.00	1.53	-5.00	4.98	388.15
-17.29	382.50	1.57	-3.75	1.25	388.05
-15.72	383.00	1.57	-3.50	0.25	388.04
-14.15	383.50	1.57	0.00	3.50	387.86
-12.60	384.00	1.55	3.50	3.50	387.69
-11.04	384.50	1.56	3.75	0.25	387.68
-9.45	385.00	1.59	4.51	0.76	387.69
-7.85	385.50	1.60	6.23	1.72	389.41
-7.00	386.00	0.85			
-6.32	386.50	0.68			
-5.65	387.00	0.67			
-4.97	387.50	0.68			
-3.94	387.92	1.03			
0.00	387.65	3.94			
0.57	387.61	0.57			
1.15	387.52	0.58			
1.27	387.78	0.12			
1.68	388.00	0.41			
2.26	388.39	0.58			
3.12	388.50	0.86			
4.67	389.00	1.55			
6.57	389.50	1.90			
8.00	390.00	1.43			
9.39	390.50	1.39			
10.78	391.00	1.39			
12.18	391.50	1.40			
13.53	392.00	1.35			
14.87	392.50	1.34			
16.25	393.00	1.38			
17.59	393.50	1.34			
18.72	394.00	1.13			
19.95	394.50	1.23			
20.00	394.52	0.05			





Asse: NV13-TRATTA-5

SEZIONE 494  
PROGRESSIVA 9760.28

- S STERRO
- R RIPIORTO
- BA BASE
- MS MISTO STABILIZZATO
- VR VEGETALE IN RILEVATO
- a USURA
- b BINDER
- cc COMPATTAMENTO IN TRINCEA
- de DEMOLIZIONE DI PAVIMENTAZIONE
- gr GRADONATURA DEI RILEVATI
- i INERBIMENTO
- sc SCOTICO

- mq 5.86
- mq 0.46
- mq 0.91
- mq 3.18
- mq 1.29
- m 7.50
- m 7.54
- m 7.72
- m 10.16
- m 3.13
- m 5.70
- m 3.38

375  
Scala 1:200

PROGRESSIVE TERRENO	-20.00	-19.46	-18.26	-17.09	-16.00	-14.88	-13.50	-12.03	-10.58	-9.19	-7.96	-7.47	-6.77	-6.48	-5.51	-4.45	-3.99	0.00	1.09	1.73	2.82	5.00	6.41	7.25	8.94	9.98	11.01	12.05	13.09	14.31	15.56	16.79	18.01	19.21	20.00
---------------------	--------	--------	--------	--------	--------	--------	--------	--------	--------	-------	-------	-------	-------	-------	-------	-------	-------	------	------	------	------	------	------	------	------	------	-------	-------	-------	-------	-------	-------	-------	-------	-------

PARZIALI TERRENO	0.54	1.20	1.17	1.09	1.12	1.38	1.47	1.45	1.39	1.23	0.49	0.70	0.29	0.97	1.06	0.46	3.99	1.09	0.64	1.09	2.18	1.41	0.84	1.69	1.04	1.03	1.04	1.04	1.22	1.25	1.23	1.22	1.20	0.79
------------------	------	------	------	------	------	------	------	------	------	------	------	------	------	------	------	------	------	------	------	------	------	------	------	------	------	------	------	------	------	------	------	------	------	------

QUOTE TERRENO	377.78	378.00	378.50	379.00	379.50	380.00	380.50	381.00	381.50	382.00	382.50	382.71	383.00	382.72	383.50	384.00	384.18	384.14	384.13	384.18	384.50	385.00	385.31	385.50	386.00	386.50	387.00	387.50	388.00	388.50	389.00	389.50	390.00	390.50	390.83
---------------	--------	--------	--------	--------	--------	--------	--------	--------	--------	--------	--------	--------	--------	--------	--------	--------	--------	--------	--------	--------	--------	--------	--------	--------	--------	--------	--------	--------	--------	--------	--------	--------	--------	--------	--------

PROGRESSIVE PROGETTO	-7.47	-5.00	-3.75	-3.50	0.00	3.50	3.75	4.92	6.41
----------------------	-------	-------	-------	-------	------	------	------	------	------

PARZIALI PROGETTO	2.47	1.25	0.25	3.50	3.50	0.25	1.17	1.49
-------------------	------	------	------	------	------	------	------	------

QUOTE PROGETTO	382.71	384.35	384.25	384.26	384.35	384.26	384.25	385.31	385.31
----------------	--------	--------	--------	--------	--------	--------	--------	--------	--------



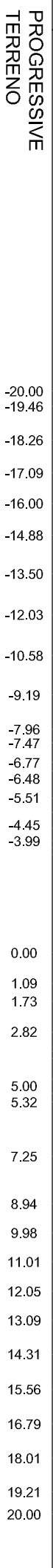
Asse: NV13-TRATTA-5

SEZIONE 494a  
PROGRESSIVA 9760.28

- S STERRO
- R RIPIORTO
- BA BASE
- MS MISTO STABILIZZATO
- VR VEGETALE IN RILEVATO
- a USURA
- b BINDER
- cc COMPATTAMENTO IN TRINCEA
- de DEMOLIZIONE DI PAVIMENTAZIONE
- gr GRADONATURA DEI RILEVATI
- i INERBIMENTO
- sc SCOTICO

mq	5.71
mq	0.46
mq	0.91
mq	3.18
mq	1.36
m	7.50
m	7.54
m	7.72
m	10.16
m	2.55
m	5.36
m	2.80

375  
Scala 1:200



PROGRESSIVE TERRENO	PARZIALI TERRENO	QUOTE TERRENO	PROGRESSIVE PROGETTO	PARZIALI PROGETTO	QUOTE PROGETTO
0.54	0.54	377.78	-7.47	0.25	382.71
1.20	1.20	378.00	-5.00	1.25	384.35
1.17	1.17	378.50	-3.75	0.25	384.26
1.09	1.09	379.00	0.00	3.50	384.35
1.12	1.12	379.50	3.50	0.25	384.26
1.38	1.38	380.00	3.75	0.76	384.25
1.47	1.47	380.50	4.51	0.81	384.26
1.45	1.45	381.00	5.32		385.07
1.39	1.39	381.50			
1.23	1.23	382.00			
0.49	0.49	382.50			
0.70	0.70	382.71			
0.29	0.29	383.00			
0.97	0.97	383.50			
1.06	1.06	384.00			
0.46	0.46	384.18			
3.99	3.99	384.14			
1.09	1.09	384.13			
0.64	0.64	384.18			
1.09	1.09	384.50			
2.18	2.18	385.00			
0.32	0.32	385.07			
1.93	1.93	385.50			
1.69	1.69	386.00			
1.04	1.04	386.50			
1.03	1.03	387.00			
1.04	1.04	387.50			
1.04	1.04	388.00			
1.22	1.22	388.50			
1.25	1.25	389.00			
1.23	1.23	389.50			
1.22	1.22	390.00			
1.20	1.20	390.50			
0.79	0.79	390.83			





Asse: NV13-TRATTA-5

SEZIONE 496a  
PROGRESSIVA 9803.49

- S STERRO mq 9.85
- BA BASE mq 0.90
- MS MISTO STABILIZZATO mq 3.00
- VR VEGETALE IN RILEVATO mq 0.89
- a USURA m 7.50
- b BINDER m 7.50
- cc COMPATTAMENTO IN TRINCEA m 7.50
- de DEMOLIZIONE DI PAVIMENTAZIONE m 10.18
- i INERBIMENTO m 4.01

373  
Scala 1:200

PROGRESSIVE TERRENO	-20.00	-19.24	-18.47	-17.70	-17.01	-12.49	-10.81	-8.76	-7.55	-6.12	-5.19	-4.87	-4.76	-3.64	0.00	1.45	2.16	2.44	2.74	3.45	4.70	5.95	7.21	8.45	9.68	10.84	12.01	13.51	15.43	17.38	19.23	20.00
------------------------	--------	--------	--------	--------	--------	--------	--------	-------	-------	-------	-------	-------	-------	-------	------	------	------	------	------	------	------	------	------	------	------	-------	-------	-------	-------	-------	-------	-------

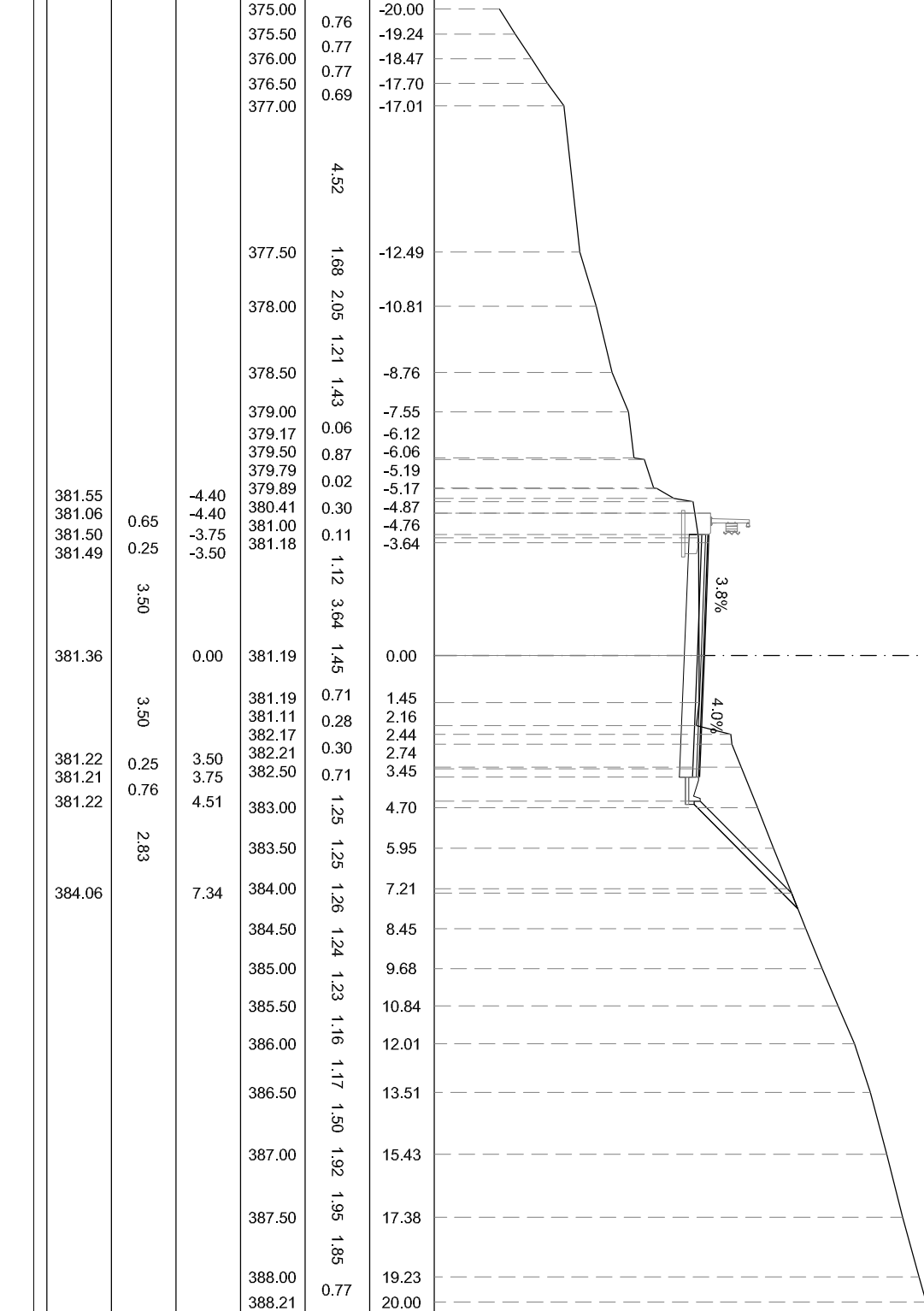
PARZIALI TERRENO	0.76	0.77	0.77	0.69	4.52	1.68	2.05	1.21	1.43	0.06	0.87	0.02	0.30	0.11	1.12	3.64	1.45	0.71	0.28	0.30	0.71	1.25	1.25	1.26	1.24	1.23	1.16	1.17	1.50	1.92	1.85	0.77
---------------------	------	------	------	------	------	------	------	------	------	------	------	------	------	------	------	------	------	------	------	------	------	------	------	------	------	------	------	------	------	------	------	------

QUOTE TERRENO	375.00	375.50	376.00	376.50	377.00	377.50	378.00	378.50	379.00	379.17	379.50	379.79	379.89	380.41	381.00	381.18	381.19	381.19	381.11	382.17	382.21	382.50	383.00	383.50	384.00	384.50	385.00	385.50	386.00	386.50	387.00	387.50	388.00	388.21
------------------	--------	--------	--------	--------	--------	--------	--------	--------	--------	--------	--------	--------	--------	--------	--------	--------	--------	--------	--------	--------	--------	--------	--------	--------	--------	--------	--------	--------	--------	--------	--------	--------	--------	--------

PROGRESSIVE PROGETTO	4.40	4.40	4.40	4.40	4.40	4.40	4.40	4.40	4.40	4.40	4.40	4.40	4.40	4.40	4.40	4.40	4.40	4.40	4.40	4.40	4.40	4.40	4.40	4.40	4.40	4.40	4.40	4.40	4.40	4.40	4.40	4.40	4.40
-------------------------	------	------	------	------	------	------	------	------	------	------	------	------	------	------	------	------	------	------	------	------	------	------	------	------	------	------	------	------	------	------	------	------	------

PARZIALI PROGETTO	0.65	0.25	3.50	3.50	0.00	3.50	0.25	0.76	0.25	0.96	0.25	0.76	2.83	7.34	7.34	7.34	7.34	7.34	7.34	7.34	7.34	7.34	7.34	7.34	7.34	7.34	7.34	7.34	7.34	7.34	7.34	7.34	7.34	7.34
----------------------	------	------	------	------	------	------	------	------	------	------	------	------	------	------	------	------	------	------	------	------	------	------	------	------	------	------	------	------	------	------	------	------	------	------

QUOTE PROGETTO	381.55	381.06	381.50	381.49	381.36	381.22	381.21	381.22	384.06
-------------------	--------	--------	--------	--------	--------	--------	--------	--------	--------



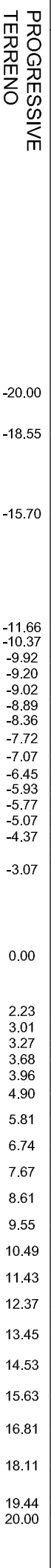
Asse: NV13-TRATTA-5

SEZIONE 497  
PROGRESSIVA 9820.12

S. STERRO  
BA BASE  
MS MISTO STABILIZZATO  
VR VEGETALE IN RILEVATO  
a USURA  
b BINDER  
cc COMPATTAMENTO IN TRINCEA  
de DEMOLIZIONE DI PAVIMENTAZIONE  
i INERBIMENTO  
sc SCOTICO

mq 7.68  
mq 0.90  
mq 3.00  
mq 0.62  
m 7.50  
m 7.50  
m 5.22  
m 2.64  
m 0.14

372  
Scala 1:200



PROGRESSIVE TERRENO	-20.00	-18.55	-15.70	-11.66	-10.37	-9.92	-9.20	-9.02	-8.89	-8.36	-7.72	-7.07	-6.45	-5.93	-5.77	-5.07	-4.37	-3.07	0.00	2.23	3.01	3.27	3.68	3.96	4.90	5.81	6.74	7.67	8.61	9.55	10.49	11.43	12.37	13.45	14.53	15.63	16.81	18.11	19.44	20.00
------------------------	--------	--------	--------	--------	--------	-------	-------	-------	-------	-------	-------	-------	-------	-------	-------	-------	-------	-------	------	------	------	------	------	------	------	------	------	------	------	------	-------	-------	-------	-------	-------	-------	-------	-------	-------	-------

PARZIALI TERRENO	1.45	2.85	4.04	1.29	0.45	0.72	0.18	0.13	0.53	0.64	0.65	0.62	0.52	0.16	0.70	0.70	1.30	3.07	2.23	0.78	0.26	0.41	0.28	0.94	0.91	0.93	0.93	0.94	0.94	0.94	0.94	0.94	0.94	0.94	0.94	1.08	1.08	1.10	1.18	1.30	1.33	0.56
---------------------	------	------	------	------	------	------	------	------	------	------	------	------	------	------	------	------	------	------	------	------	------	------	------	------	------	------	------	------	------	------	------	------	------	------	------	------	------	------	------	------	------	------

QUOTE TERRENO	374.17	374.50	375.00	375.50	375.54	375.41	375.42	376.00	376.27	376.50	377.00	377.50	378.00	378.23	378.50	379.00	379.50	380.00	380.05	380.07	379.93	381.03	381.44	381.50	382.00	382.50	383.00	383.50	384.00	384.50	385.00	385.50	386.00	386.50	387.00	387.50	388.00	388.50	389.00	389.16
------------------	--------	--------	--------	--------	--------	--------	--------	--------	--------	--------	--------	--------	--------	--------	--------	--------	--------	--------	--------	--------	--------	--------	--------	--------	--------	--------	--------	--------	--------	--------	--------	--------	--------	--------	--------	--------	--------	--------	--------	--------

PROGRESSIVE PROGETTO	4.40	-3.75	-3.50	0.00	3.50	0.25	3.50	0.25	1.17
-------------------------	------	-------	-------	------	------	------	------	------	------

PARZIALI PROGETTO	0.65	0.25	3.50	0.25	1.17
----------------------	------	------	------	------	------

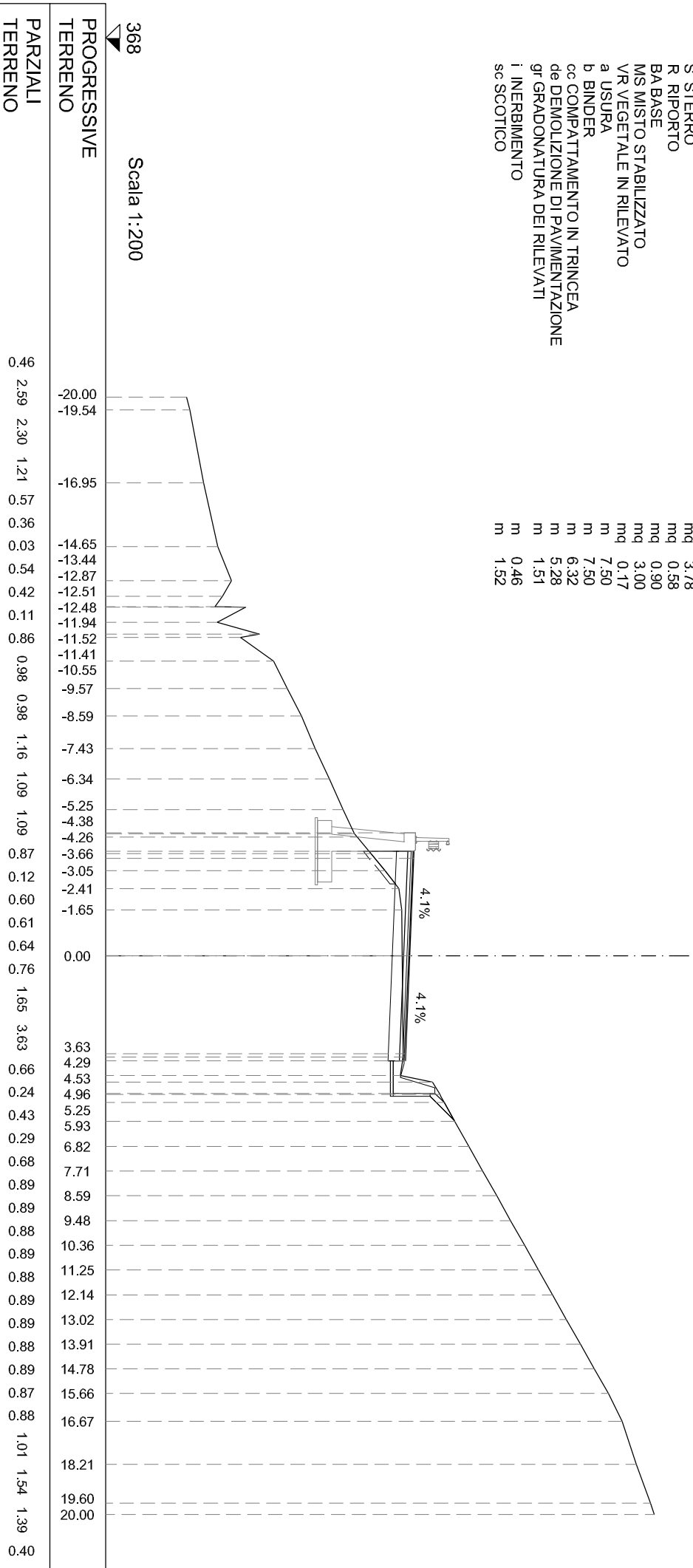
QUOTE PROGETTO	380.46	380.41	380.40	380.26	380.11	380.10	381.16
-------------------	--------	--------	--------	--------	--------	--------	--------

Asse: NV13-TRATTA-5

SEZIONE 498  
PROGRESSIVA 9840.82

- S STERRO mq 3.78
- R RIPIORTO mq 0.58
- BA BASE mq 0.90
- MS MISTO STABILIZZATO mq 3.00
- VR VEGETALE IN RILEVATO mq 0.17
- a USURA m 7.50
- b BINDER m 7.50
- cc COMPATTAMENTO IN TRINCEA m 6.32
- de DEMOLIZIONE DI PAVIMENTAZIONE m 5.28
- gr GRADONATURA DEI RILEVATI m 1.51
- i INERBIMENTO m 0.46
- sc SCOTICO m 1.52

368  
Scala 1:200



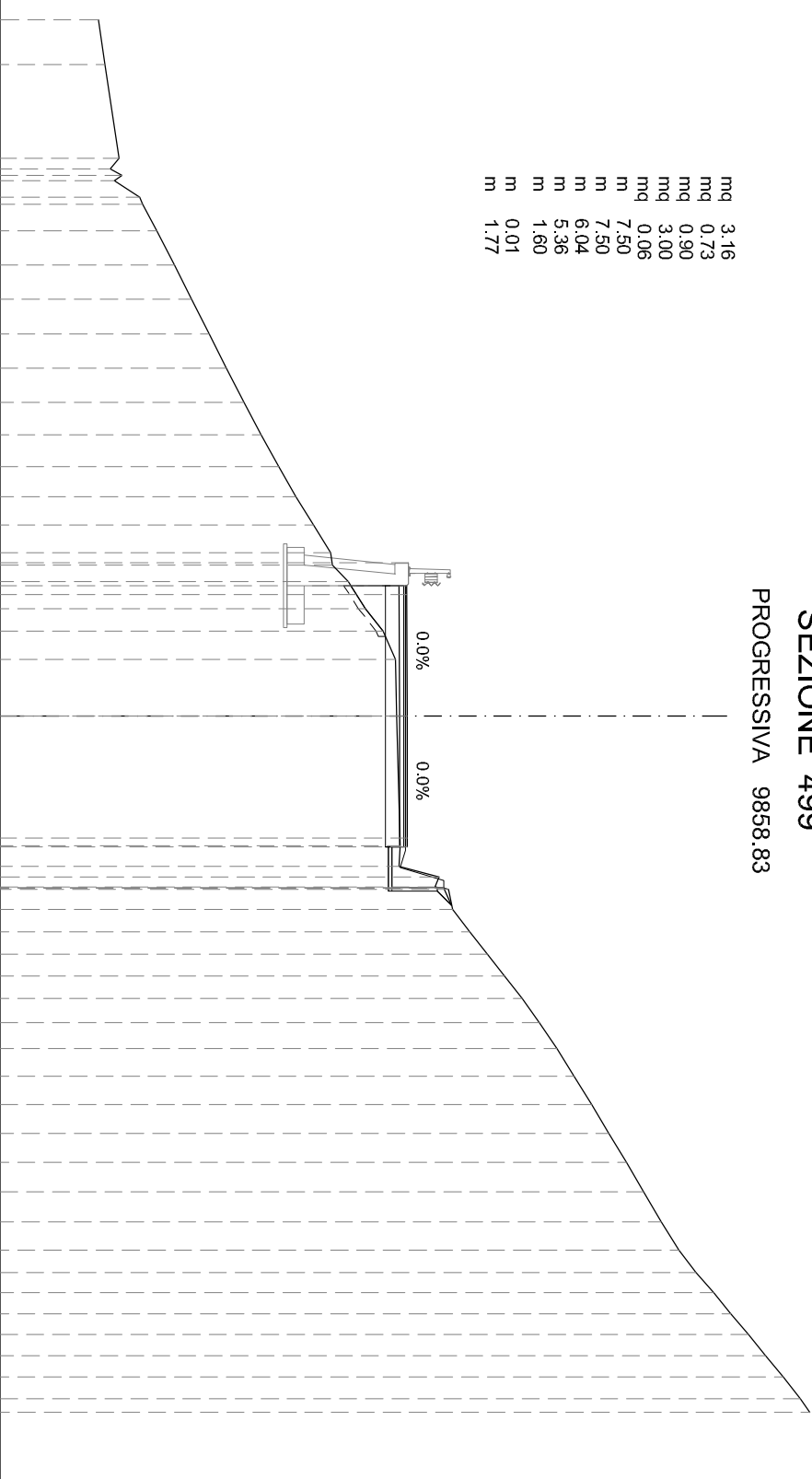
PROGRESSIVE TERRENO	PARZIALI TERRENO	QUOTE TERRENO	PROGRESSIVE PROGETTO	PARZIALI PROGETTO	QUOTE PROGETTO
-20.00	0.46	370.89	-4.40	0.65	379.09
-19.54	2.59	371.00	-3.75	0.25	379.04
-16.95	2.30	371.50	-3.50	3.50	379.03
-14.65	1.21	372.00	0.00	3.50	378.88
-13.44	0.57	372.50	3.50	3.50	378.74
-12.87	0.36	372.17	3.75	0.25	378.73
-12.51	0.03	371.91	4.92	1.17	379.79
-12.48	0.54	373.00			
-11.94	0.42	371.98			
-11.52	0.11	373.50			
-11.41	0.86	372.81			
-10.55	0.98	374.00			
-9.57	0.98	374.50			
-8.59	0.98	375.00			
-7.43	1.16	375.50			
-6.34	1.09	376.00			
-5.25	1.09	376.50			
-4.38	0.87	376.90			
-4.26	0.12	377.00			
-3.66	0.60	377.50			
-3.05	0.61	378.00			
-2.41	0.64	378.50			
-1.65	0.76	378.60			
0.00	1.65	378.62			
3.63	3.63	378.64			
4.29	0.66	378.55			
4.53	0.24	379.69			
4.96	0.43	379.97			
5.25	0.29	380.11			
5.93	0.68	380.50			
6.82	0.89	381.00			
7.71	0.89	381.50			
8.59	0.88	382.00			
9.48	0.88	382.50			
10.36	0.89	383.00			
11.25	0.89	383.50			
12.14	0.89	384.00			
13.02	0.89	384.50			
13.91	0.88	385.00			
14.78	0.89	385.50			
15.66	0.87	386.00			
16.67	0.88	386.50			
18.21	1.01	387.00			
19.60	1.54	387.50			
20.00	1.39	387.64			
	0.40				

Asse: NV13-TRATTA-5

SEZIONE 499  
PROGRESSIVA 9858.83

- S STERRO mq 3.16
- R RIPIERTO mq 0.73
- BA BASE mq 0.90
- MS MISTO STABILIZZATO mq 3.00
- VR VEGETALE IN RILEVATO mq 0.06
- a USURA m 7.50
- b BINDER m 7.50
- cc COMPATTAMENTO IN TRINCEA m 6.04
- de DEMOLIZIONE DI PAVIMENTAZIONE m 5.36
- gr GRADONATURA DEI RILEVATI m 1.60
- i INERBIMENTO m 0.01
- sc SCOTICO m 1.77

366  
Scala 1:200

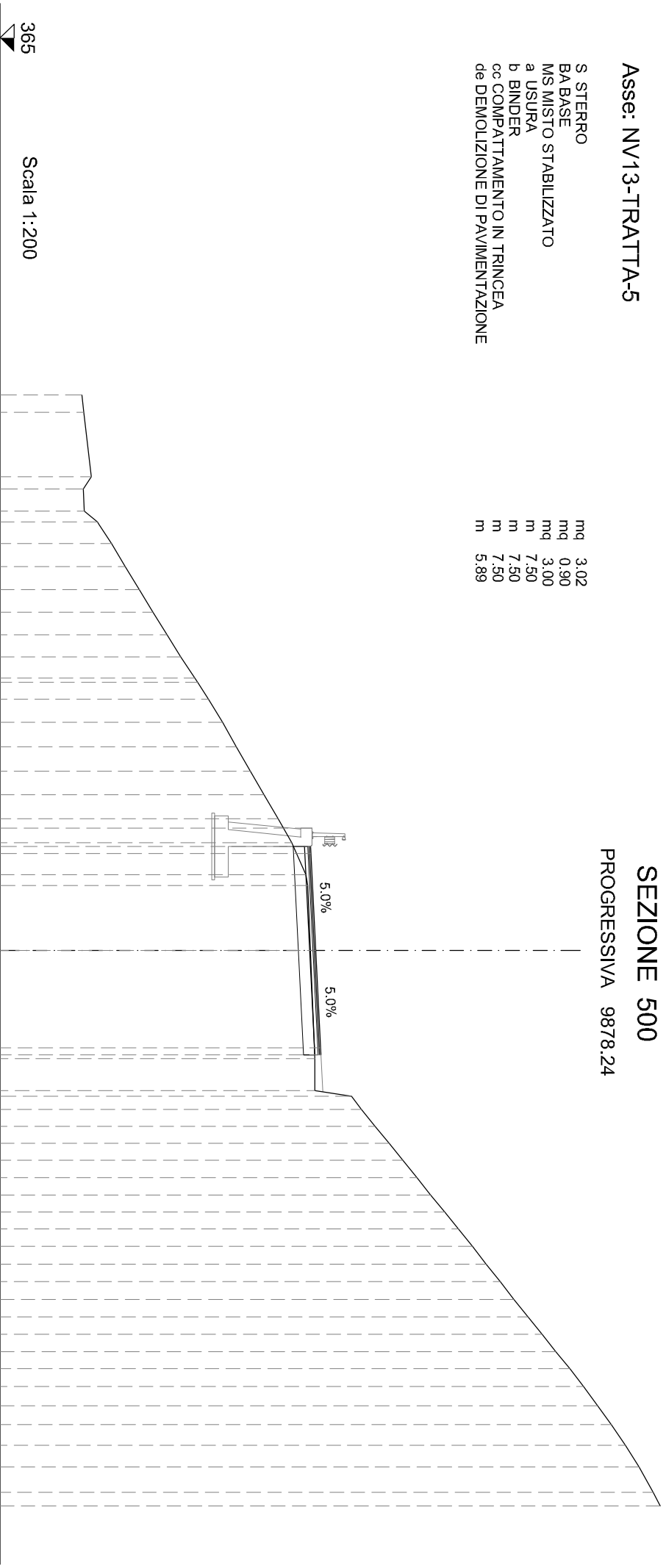


PROGRESSIVE TERRENO	PARZIALI TERRENO	QUOTE TERRENO	PROGRESSIVE PROGETTO	PARZIALI PROGETTO	QUOTE PROGETTO
368.82	2.70	1.28	369.00	0.30	
369.15	0.16		369.42	0.18	
369.50	0.47		369.15	0.16	
369.28	0.21		369.50	0.18	
370.00	0.75		369.28	0.21	
370.09	0.99		370.00	0.75	
371.00	0.99		370.09	0.99	
371.50	0.98		371.00	0.99	
372.00	0.98		371.50	0.98	
372.50	0.99		372.00	0.98	
373.00	0.98		372.50	0.99	
373.50	0.94		373.00	0.98	
374.00	0.92		373.50	0.94	
374.50	0.85		374.00	0.92	
375.00	0.81		374.50	0.85	
375.55	0.36		375.00	0.81	
376.00	0.47		375.55	0.36	
376.50	0.78		376.00	0.47	
377.00	0.63		376.50	0.78	
377.36	0.82		377.00	0.63	
377.40	1.63		377.36	0.82	
377.50	0.29		377.40	1.63	
377.46	0.29		377.50	0.29	
378.61	0.04		377.46	0.29	
378.75	0.03		378.61	0.04	
378.89	0.58		378.75	0.03	
379.00	0.65		378.89	0.58	
379.50	0.65		379.00	0.65	
380.00	0.62		379.50	0.65	
380.50	0.65		380.00	0.62	
381.00	0.68		380.50	0.65	
381.50	0.75		381.00	0.68	
382.00	0.80		381.50	0.75	
382.50	0.81		382.00	0.80	
383.00	0.83		382.50	0.81	
383.50	0.83		383.00	0.83	
384.00	0.84		383.50	0.83	
384.50	0.86		384.00	0.84	
385.00	0.83		384.50	0.86	
385.50	0.63		385.00	0.83	
386.00	0.58		385.50	0.63	
386.50	0.60		386.00	0.58	
387.00	0.61		386.50	0.60	
387.50	0.61		387.00	0.61	
388.00	0.62		387.50	0.61	
388.50	0.61		388.00	0.62	
389.00	0.62		388.50	0.61	
389.26	0.39		389.00	0.62	
			389.26	0.39	

Asse: NV13-TRATTA-5

SEZIONE 500  
PROGRESSIVA 9878.24

- S STERRO mq 3.02
- BA BASE mq 0.90
- MS MISTO STABILIZZATO mq 3.00
- a USURA m 7.50
- b BINDER m 7.50
- cc COMPATTAMENTO IN TRINCEA m 7.50
- de DEMOLIZIONE DI PAVIMENTAZIONE m 5.89



365  
Scala 1:200

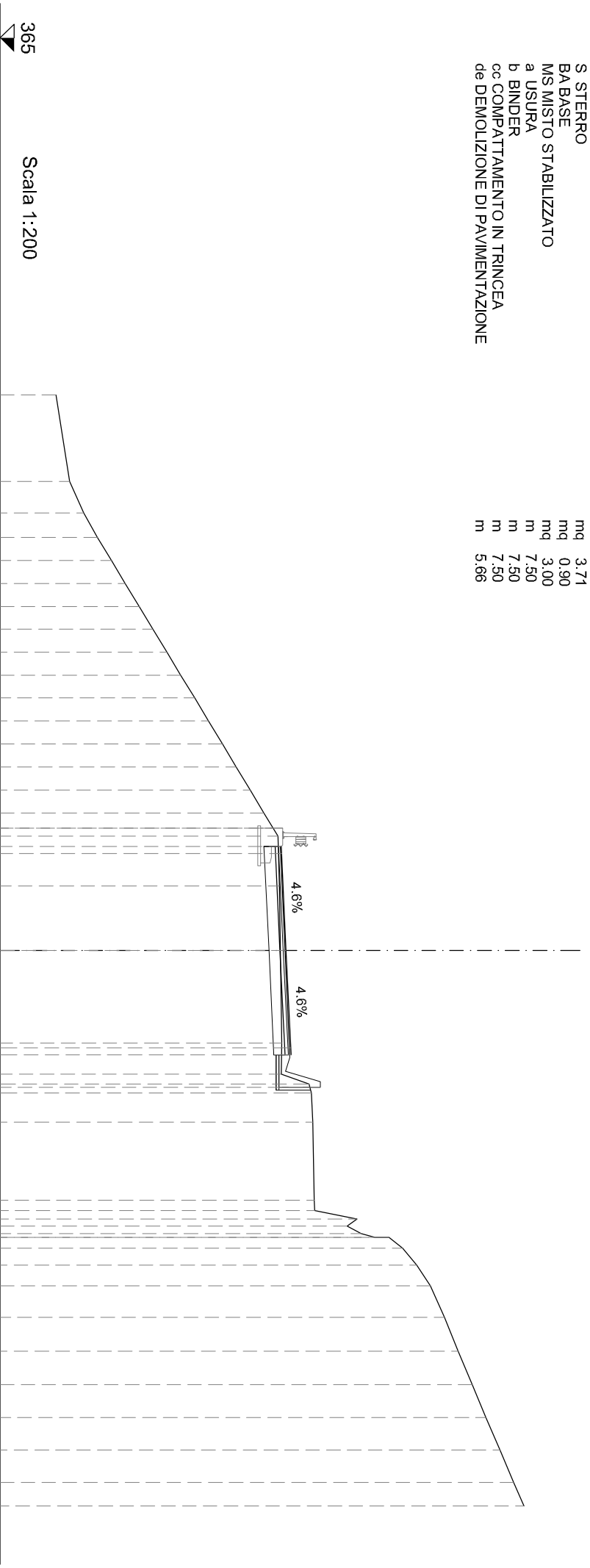
PROGRESSIVE TERRENO	-20.00 -19.38				
PARZIALI TERRENO	0.62	2.32			
QUOTE TERRENO	0.45	0.78	0.39	0.78	0.84
PROGRESSIVE PROGETTO	368.27 367.99 368.03 368.50	369.00	369.50	370.00	370.50
PARZIALI PROGETTO	0.82	0.82	0.81	0.80	0.77
QUOTE PROGETTO	0.15	0.60	0.84	0.88	0.87
PROGRESSIVE PROGETTO	373.00	373.50	374.00	374.50	375.00
PARZIALI PROGETTO	0.85	0.87	0.85	1.16	0.39
QUOTE PROGETTO	4.40	-3.75	-3.50	0.00	6.23
PROGRESSIVE PROGETTO	376.22	376.17	376.18	376.35	376.53
PARZIALI PROGETTO	0.65	0.25	3.50	3.50	0.25
QUOTE PROGETTO					
PROGRESSIVE PROGETTO	376.54				
PARZIALI PROGETTO					
QUOTE PROGETTO					



Asse: NV13-TRATTA-5

SEZIONE 501  
PROGRESSIVA 9892.48

- S STERRO mq 3.71
- BA BASE mq 0.90
- MS MISTO STABILIZZATO mq 3.00
- a USURA m 7.50
- b BINDER m 7.50
- cc COMPATTAMENTO IN TRINCEA m 7.50
- de DEMOLIZIONE DI PAVIMENTAZIONE m 5.66



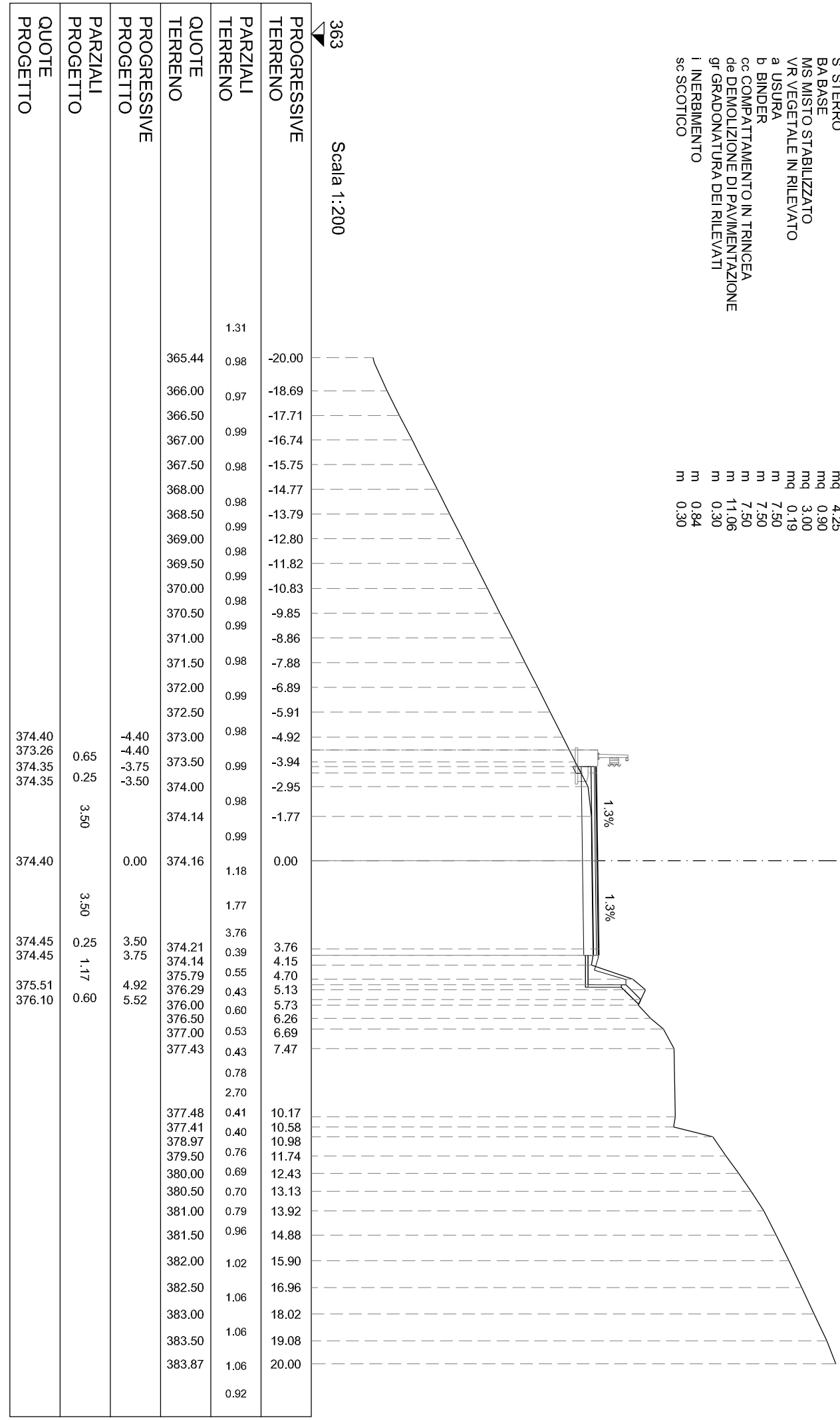
PROGRESSIVE TERRENO	PARZIALI TERRENO	QUOTE TERRENO	PROGRESSIVE PROGETTO	PARZIALI PROGETTO	QUOTE PROGETTO
365					
367.02	3.10		375.00	0.65	375.17
367.50	1.15		375.05	0.25	374.83
368.00	0.87		375.12	3.50	375.12
368.50	0.84		375.14	0.25	375.14
369.00	0.82		375.30	3.50	375.30
369.50	0.83		375.46	3.50	375.46
370.00	0.82		375.47	0.25	375.47
370.50	0.83		376.53	1.18	376.53
371.00	0.83				
371.50	0.82				
372.00	0.82				
372.50	0.84				
373.00	0.82				
373.50	0.83				
374.00	0.83				
374.50	0.82				
375.00	1.80				
375.05	5.66				
375.14	1.12				
375.12	0.36				
376.11	0.33				
376.21	1.04				
376.25	2.81				
376.31	0.38				
376.33	0.30				
377.85	0.25				
377.50	0.28				
378.00	0.12				
378.50	0.01				
379.00	10.20				
379.50	10.32				
380.00	10.33				
380.50	10.71				
381.00	11.33				
381.50	12.08				
382.00	13.22				
382.50	14.44				
383.00	15.63				
383.50	16.81				
383.87	17.98				
	19.15				
	20.00				
	0.85				

Asse: NV13-TRATTA-5

SEZIONE 502  
PROGRESSIVA 9904.57

- S STERRO mq 4.25
- BA BASE mq 0.90
- MS MISTO STABILIZZATO mq 3.00
- VR VEGETALE IN RILEVATO mq 0.19
- a USURA m 7.50
- b BINDER m 7.50
- cc COMPATTAMENTO IN TRINCEA m 7.50
- de DEMOLIZIONE DI PAVIMENTAZIONE m 11.06
- gr GRADONATURA DEI RILEVATI m 0.30
- i INERBIMENTO m 0.84
- sc SCOTICO m 0.30

363  
Scala 1:200

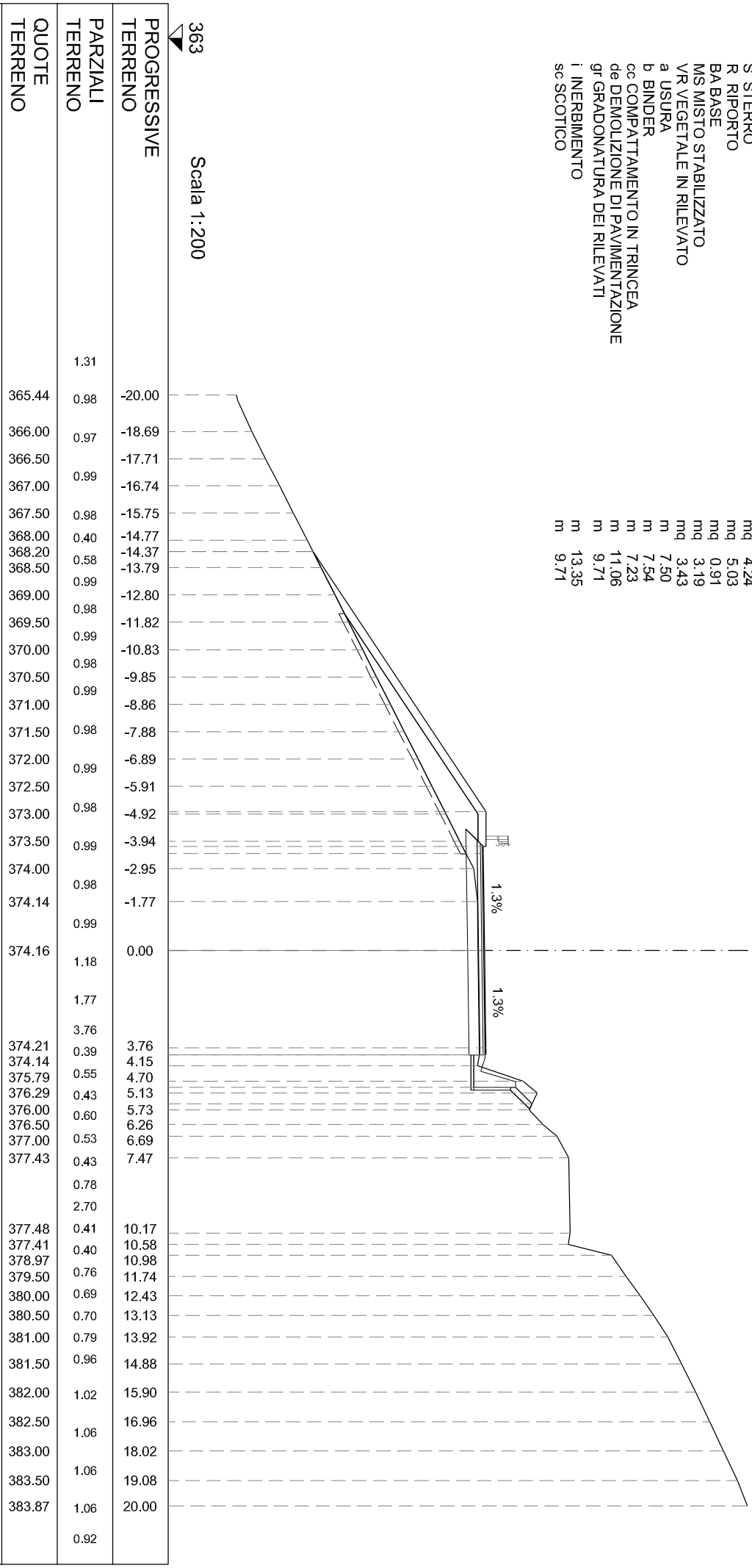


Asse: NV13-TRATTA-5

SEZIONE 502a  
PROGRESSIVA 9904.57

- S STERRO mq 4.24
- R RIPIORTO mq 5.03
- BA BASE mq 0.91
- MS MISTO STABILIZZATO mq 3.19
- VR VEGETALE IN RILEVATO mq 3.43
- a USURA m 7.50
- b BINDER m 7.54
- cc COMPATTAMENTO IN TRINCEA m 7.23
- de DEMOLIZIONE DI PAVIMENTAZIONE m 11.06
- gr GRADONATURA DEI RILEVATI m 9.71
- i INERBIMENTO m 13.35
- sc SCOTICO m 9.71

363  
Scala 1:200



PROGRESSIVE TERRENO	PARZIALI TERRENO	QUOTE TERRENO	PROGRESSIVE PROGETTO	PARZIALI PROGETTO	QUOTE PROGETTO
-20.00	365.44	1.31	-14.37	368.20	368.20
-18.69	366.00	0.98	-5.00	374.45	374.45
-17.71	366.50	0.97	-3.75	374.35	374.35
-16.74	367.00	0.99	-3.50	374.35	374.35
-15.75	367.50	0.99	0.00	374.40	374.40
-14.77	368.00	0.98	3.50	374.45	374.45
-14.37	368.20	0.40	0.25	374.45	374.45
-13.79	368.50	0.58	3.50	374.45	374.45
-12.80	369.00	0.99	0.25	374.45	374.45
-11.82	369.50	0.98	3.50	374.45	374.45
-10.83	370.00	0.99	0.25	374.45	374.45
-9.85	370.50	0.98	3.50	374.45	374.45
-8.86	371.00	0.99	0.25	374.45	374.45
-7.88	371.50	0.98	3.50	374.45	374.45
-6.89	372.00	0.98	0.25	374.45	374.45
-5.91	372.50	0.99	3.50	374.45	374.45
-4.92	373.00	0.98	0.25	374.45	374.45
-3.94	373.50	0.99	3.50	374.45	374.45
-2.95	374.00	0.98	0.25	374.45	374.45
-1.77	374.14	0.98	3.50	374.45	374.45
0.00	374.16	0.99	0.25	374.45	374.45
3.76	374.21	1.18	3.50	374.45	374.45
4.15	374.14	1.77	0.25	374.45	374.45
4.70	374.79	3.76	0.25	374.45	374.45
5.13	375.79	0.39	1.17	374.45	374.45
5.73	376.29	0.55	0.60	374.45	374.45
6.26	376.00	0.43	5.52	374.45	374.45
6.69	376.50	0.60		374.45	374.45
7.47	377.00	0.53		374.45	374.45
7.78	377.43	0.43		374.45	374.45
7.88		0.78		374.45	374.45
8.00		2.70		374.45	374.45
8.17	377.48	0.41		374.45	374.45
8.58	377.41	0.40		374.45	374.45
8.98	378.97	0.76		374.45	374.45
9.74	379.50	0.69		374.45	374.45
10.43	380.00	0.69		374.45	374.45
11.13	380.50	0.70		374.45	374.45
11.92	381.00	0.79		374.45	374.45
12.88	381.50	0.96		374.45	374.45
13.90	382.00	1.02		374.45	374.45
14.96	382.50	1.06		374.45	374.45
16.02	383.00	1.06		374.45	374.45
17.08	383.50	1.06		374.45	374.45
18.00	383.87	1.06		374.45	374.45
19.92		0.92		374.45	374.45



Asse: NV13-TRATTA-5

SEZIONE 504  
PROGRESSIVA 9945.21

- S STERRO mq 5.42
- R RIPIORTO mq 10.57
- BA BASE mq 0.93
- MS MISTO STABILIZZATO mq 3.15
- VR VEGETALE IN RILEVATO mq 3.26
- a USURA m 7.50
- b BINDER m 7.54
- cc COMPATTAMENTO IN TRINCEA m 6.39
- de DEMOLIZIONE DI PAVIMENTAZIONE m 5.31
- gr GRADONATURA DEI RILEVATI m 9.76
- i INERBIMENTO m 11.94
- sc SCOTICO m 9.74

363  
Scala 1:200



PROGRESSIVE TERRENO	PARZIALI TERRENO	QUOTE TERRENO	PROGRESSIVE PROGETTO	PARZIALI PROGETTO	QUOTE PROGETTO
-20.00	1.72	365.07	-12.24	7.24	366.87
-18.28	2.21	365.50	-3.75	1.25	371.69
-16.07	2.21	366.00	-3.50	0.25	371.59
-13.86	1.62	366.50	0.00	3.50	371.58
-12.24	0.59	366.87	3.50	0.25	371.45
-11.65	2.20	367.00	3.75	0.25	371.31
-9.45	2.19	367.50	4.93	1.18	371.30
-7.26	1.03	368.00	6.33	1.40	372.36
-6.23	0.74	368.50			373.77
-5.49	0.74	369.00			
-4.75	0.72	369.50			
-4.01	0.94	370.00			
-3.26	1.60	370.50			
-2.54	3.71	371.00			
-1.60	0.44	371.28			
0.00	0.63	371.28			
3.71	0.36	371.28			
4.15	0.62	371.28			
4.78	1.08	371.21			
5.14	1.05	373.04			
5.76	1.05	373.22			
6.84	1.09	373.50			
7.89	1.08	374.00			
8.98	1.08	374.50			
10.06	1.09	375.00			
11.15	1.10	375.50			
12.25	1.07	376.00			
13.32	0.89	376.50			
14.21	0.92	377.00			
15.13	0.91	377.50			
16.04	0.95	378.00			
16.99	0.99	378.50			
17.98	1.00	379.00			
18.98	0.99	379.50			
19.97	0.99	380.00			
20.00	0.03	380.52			

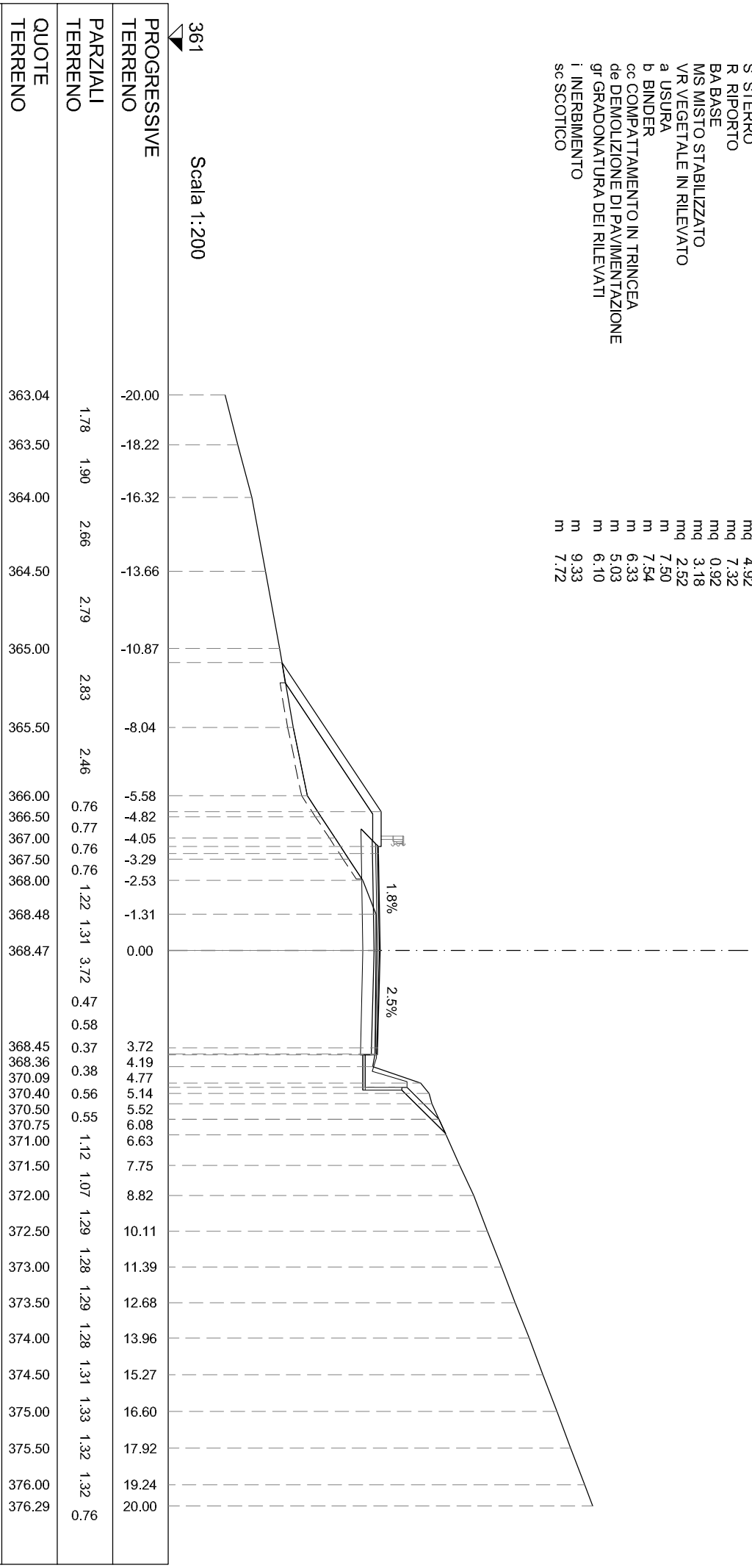


Asse: NV13-TRATTA-5

SEZIONE 506  
PROGRESSIVA 9983,84

- S STERRO mq 4.92
- R RIPIORTO mq 7.32
- BA BASE mq 0.92
- MS MISTO STABILIZZATO mq 3.18
- VR VEGETALE IN RILEVATO mq 2.52
- a USURA m 7.50
- b BINDER m 7.54
- cc COMPATTAMENTO IN TRINCEA m 6.33
- de DEMOLIZIONE DI PAVIMENTAZIONE m 5.03
- gr GRADONATURA DEI RILEVATI m 6.10
- i INERBIMENTO m 9.33
- sc SCOTICO m 7.72

361  
Scala 1:200



PROGRESSIVE TERRENO	PARZIALI TERRENO	QUOTE TERRENO	PROGRESSIVE PROGETTO	PARZIALI PROGETTO	QUOTE PROGETTO
-20.00	1.78		-10.36	5.36	365.09
-18.22	1.90				
-16.32	2.66				
-13.66	2.79				
-10.87	2.83				
-8.04	2.46				
-5.58	0.76		-5.00		368.67
-4.82	0.77		-3.75	1.25	368.57
-4.05	0.76		-3.50	0.25	368.57
-3.29	0.76				
-2.53	1.22			3.50	
-1.31	1.31		0.00		368.63
0.00	3.72			3.50	
	0.47				
	0.58		3.50		368.54
3.72	0.37		3.75	0.25	368.54
4.19	0.38				
4.77	0.56		4.92	1.17	369.60
5.14	0.55		6.08	1.16	
5.52	1.12				
6.08	1.07				
6.63	1.29				
7.75	1.28				
8.82	1.29				
10.11	1.28				
11.39	1.31				
12.68	1.33				
13.96	1.32				
15.27	1.32				
16.60	1.32				
17.92	1.32				
19.24	1.32				
20.00	0.76				

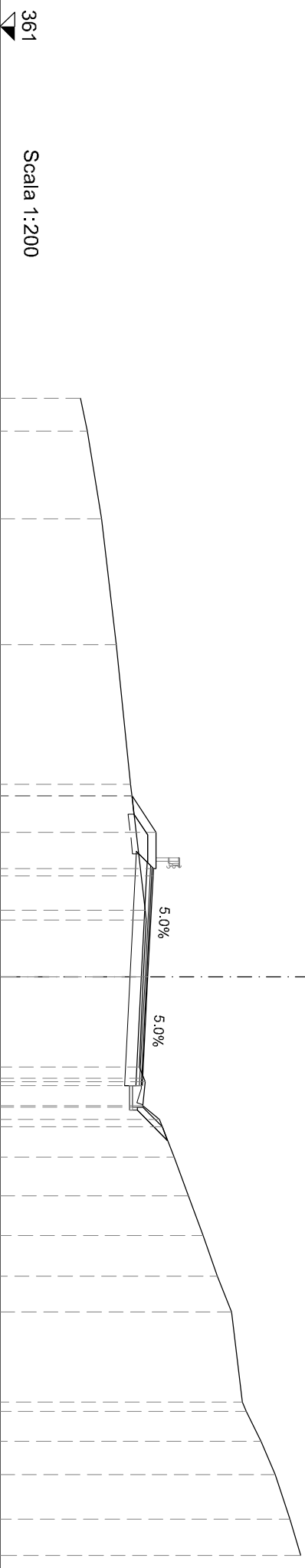




Asse: NV13-TRATTA-5

SEZIONE 508  
PROGRESSIVA 10023.84

- S STERRO mq 4.12
- R RIPIERTO mq 0.42
- BA BASE mq 0.91
- MS MISTO STABILIZZATO mq 3.16
- VR VEGETALE IN RILEVATO mq 0.95
- a USURA m 7.50
- b BINDER m 7.54
- cc COMPATTAMENTO IN TRINCEA m 8.09
- de DEMOLIZIONE DI PAVIMENTAZIONE m 5.06
- i INERBIMENTO m 3.72
- sc SCOTICO m 1.37



Scala 1:200

361

PROGRESSIVE TERRENO	PARZIALI TERRENO	QUOTE TERRENO	PROGRESSIVE PROGETTO	PARZIALI PROGETTO	QUOTE PROGETTO
-20.00	1.13	363.78	-6.26	1.26	365.55
-18.87	3.02	364.00	-5.00	1.25	366.39
-15.85	4.37	364.50	-3.75	0.25	366.29
-11.48	4.82	365.00	-3.50	3.50	366.27
-6.66	0.40	365.50	0.00	3.50	366.10
-6.26	3.95	365.55	3.50	0.25	365.92
-2.31	0.35	366.00	4.51	0.76	365.91
-1.96	1.96	366.04	5.19	0.68	365.92
0.00	3.10	365.95			366.60
3.10	0.53	365.80			
3.63	0.82	366.00			
4.45	0.48	365.92			
4.93	1.30	366.50			
6.23	1.33	367.00			
7.56	1.38	367.50			
8.94	1.40	368.00			
10.34	1.25	368.50			
11.59	3.10	368.99			
14.69	0.33	369.36			
15.02	1.04	369.50			
16.06	1.15	370.00			
17.21	1.53	370.50			
18.74	1.26	371.00			
20.00		371.38			

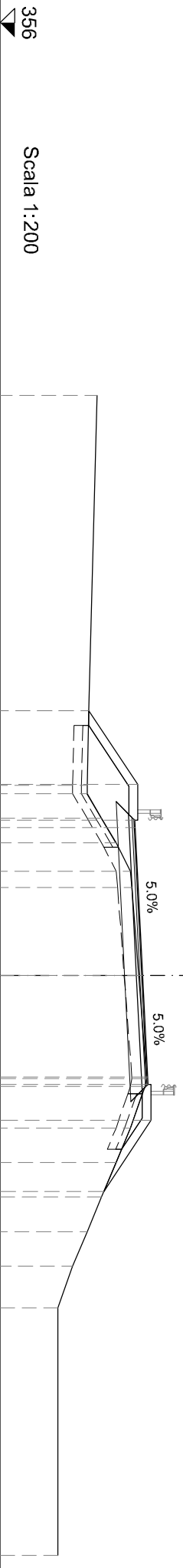




Asse: NV13-TRATTA-5

SEZIONE 511  
PROGRESSIVA 10083.84

- S STERRO mq 3.90
- R RIPIERTO mq 3.31
- BA BASE mq 1.16
- MS MISTO STABILIZZATO mq 3.97
- VR VEGETALE IN RILEVATO mq 2.12
- a USURA m 9.10
- b BINDER m 9.18
- bo BONIFICA m 14.61
- cc COMPATTAMENTO IN TRINCEA m 8.76
- de DEMOLIZIONE DI PAVIMENTAZIONE m 6.58
- gr GRADONATURA DEI RILEVATI m 3.99
- i INERBIMENTO m 8.47
- sc SCOTICO m 6.53
- ss STABILIZZAZIONE IN SITU m 14.61

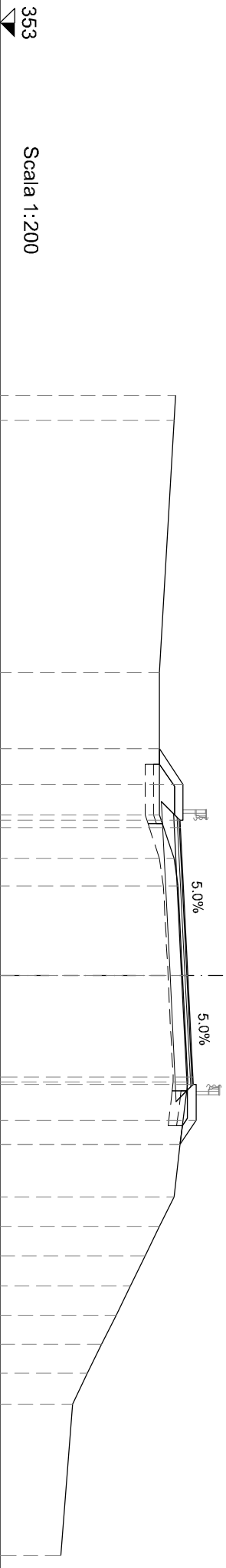


PROGRESSIVE TERRENO	PARZIALI TERRENO	QUOTE TERRENO	PROGRESSIVE PROGETTO	PARZIALI PROGETTO	QUOTE PROGETTO
356					
10.87					
-20.00					
-9.13	2.57	359.07	-9.13	2.53	359.07
-6.56	0.30	359.00	-6.60	1.25	360.76
-6.26	0.83	359.00	-5.35	0.25	360.66
-5.43	0.85	359.50	-5.10		360.67
-4.58	0.98	360.00		5.10	
-3.60	0.57	360.50			
-3.03	3.03	360.56			
0.00	3.55	360.79	0.00	3.50	360.92
3.55	0.28	361.05	3.50	0.25	361.10
3.83	1.44	361.00	3.75	1.25	361.11
5.27	1.19	360.50	5.00	2.44	361.21
6.46	1.18	360.00			
7.64	1.19	359.50	7.44		359.58
8.83	1.19	359.00			
10.02	1.45	358.50			
11.47		358.00			
	8.53				
20.00		358.00			

Asse: NV13-TRATTA-5

SEZIONE 512  
PROGRESSIVA 10103.84

- S STERRO mq 3.72
- R RIPIERTO mq 0.62
- BA BASE mq 1.16
- MS MISTO STABILIZZATO mq 3.97
- VR VEGETALE IN RILEVATO mq 1.23
- a USURA m 9.10
- b BINDER m 9.18
- bo BONIFICA m 12.47
- cc COMPATTAMENTO IN TRINCEA m 9.57
- de DEMOLIZIONE DI PAVIMENTAZIONE m 6.76
- i INERBIMENTO m 4.97
- sc SCOTICO m 3.29
- ss STABILIZZAZIONE IN SITU m 12.47



Scala 1:200

353

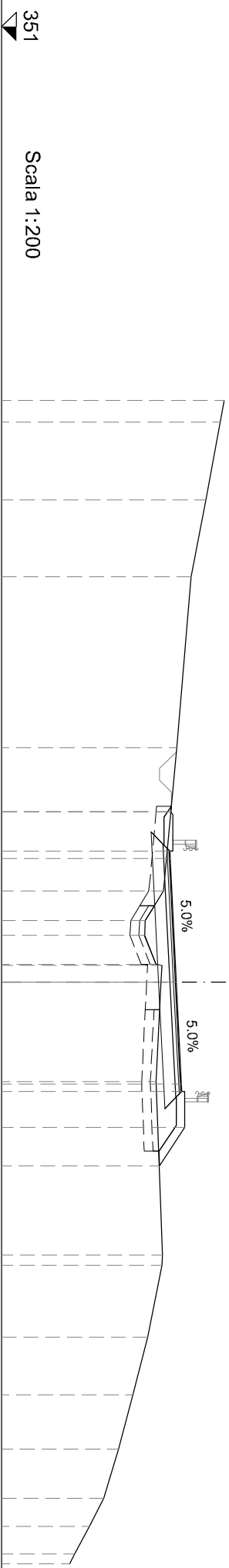
PROGRESSIVE TERRENO	-20.00	-19.14	-10.46	-7.82	-5.54	-4.04	-3.08	0.00	3.68	5.83	7.63	8.65	9.67	10.69	11.72	12.72	13.71	14.78	20.00
PARZIALI TERRENO	0.86	8.68	2.64	2.28	1.50	0.96	3.08	3.68	2.15	1.80	1.02	1.02	1.02	1.03	1.00	0.99	1.07	5.22	
QUOTE TERRENO	359.06	359.00	358.50	358.50	358.50	359.00	359.14	359.30	359.48	359.22	359.00	358.50	358.00	357.50	357.00	356.50	356.00	355.50	355.10
PROGRESSIVE PROGETTO				-7.83	-6.60	-5.35	-5.10	0.00	3.50	3.75	5.00	5.83							
PARZIALI PROGETTO				1.23	1.25	0.25	5.10	3.50	0.25	1.25	0.83								
QUOTE PROGETTO				358.50	359.32	359.22	359.23	359.48	359.66	359.67	359.77	359.22							



Asse: NV13-TRATTA-5

SEZIONE 514  
PROGRESSIVA 10143.84

- S STERRO mq 1.20
- R RIPIERTO mq 1.73
- BA BASE mq 1.05
- MS MISTO STABILIZZATO mq 3.64
- VR VEGETALE IN RILEVATO mq 1.13
- a USURA m 8.26
- b BINDER m 8.34
- bo BONIFICA m 11.86
- cc COMPATTAMENTO IN TRINCEA m 4.08
- de DEMOLIZIONE DI PAVIMENTAZIONE m 0.34
- gr GRADONATURA DEI RILEVATI m 1.69
- i INERBIMENTO m 4.21
- sc SCOTICO m 7.05
- ss STABILIZZAZIONE IN SITU m 11.86



Scala 1:200

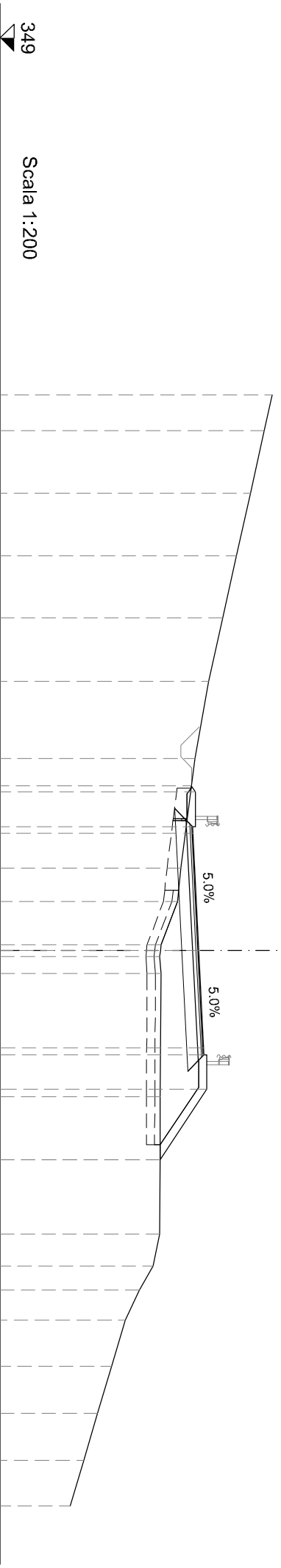
351

PROGRESSIVE TERRENO	PARZIALI TERRENO	QUOTE TERRENO	PROGRESSIVE PROGETTO	PARZIALI PROGETTO	QUOTE PROGETTO
-20.00	0.74	358.63	-5.87	1.36	356.80
-19.26	2.67	358.50	4.51	0.25	356.77
-16.59	2.64	358.00	4.26	4.26	356.78
-13.95	5.88	357.50	0.00	3.50	357.00
-8.07	2.20	357.00	3.50	0.25	357.17
-5.87	2.73	356.80	3.75	1.25	357.18
-3.14	1.02	356.55	5.00	1.25	357.28
-2.12	0.50	355.93	6.32	1.32	356.41
-1.62	1.01	355.90			
-0.61	0.03	356.29			
-0.58	0.58	356.50			
0.00	3.41	356.47			
3.41	5.97	356.30			
9.38	0.36	356.52			
9.74	2.47	356.50			
12.21	1.98	356.00			
14.19	1.86	355.50			
16.05	1.70	355.00			
17.75	0.96	354.50			
18.71	0.95	354.00			
19.66	0.34	353.50			
20.00		353.32			

Asse: NV13-TRATTA-5

SEZIONE 515  
PROGRESSIVA 10163.84

- S STERRO mq 0.61
- R RIPIERTO mq 6.79
- BA BASE mq 1.02
- MS MISTO STABILIZZATO mq 3.64
- VR VEGETALE IN RILEVATO mq 1.55
- a USURA m 8.22
- b BINDER m 8.30
- bo BONIFICA m 12.84
- cc COMPATTAMENTO IN TRINCEA m 2.52
- gr GRADONATURA DEI RILEVATI m 1.66
- i INERBIMENTO m 5.80
- sc SCOTICO m 9.32
- ss STABILIZZAZIONE IN SITU m 12.84



Scala 1:200

349

PROGRESSIVE TERRENO	PARZIALI TERRENO	QUOTE TERRENO	PROGRESSIVE PROGETTO	PARZIALI PROGETTO	QUOTE PROGETTO
-20.00	1.28	358.79	-5.94	0.22	355.88
-18.72	2.24	358.50	-5.72	1.25	356.02
-16.48	2.27	358.00	-4.47	0.25	355.92
-14.21	2.23	357.50	-4.22	4.22	355.94
-11.98	2.29	357.00			
-9.69	2.77	356.50	0.00	4.22	356.15
-6.92	3.95	356.00	3.50	3.50	356.32
-2.97	1.21	355.50	3.75	0.25	356.34
-1.76	1.55	355.38	5.00	1.25	356.44
-0.21	0.43	354.78	7.53	2.53	354.75
0.22	0.61	354.74			
0.83	4.43	354.79			
5.26	2.27	354.76			
7.53	2.68	354.75			
10.21	1.16	354.74			
11.37	0.86	354.50			
12.23	1.07	354.00			
13.30	1.67	353.50			
14.97	1.69	353.00			
16.66	1.69	352.50			
18.35	1.65	352.00			
20.00		351.51			

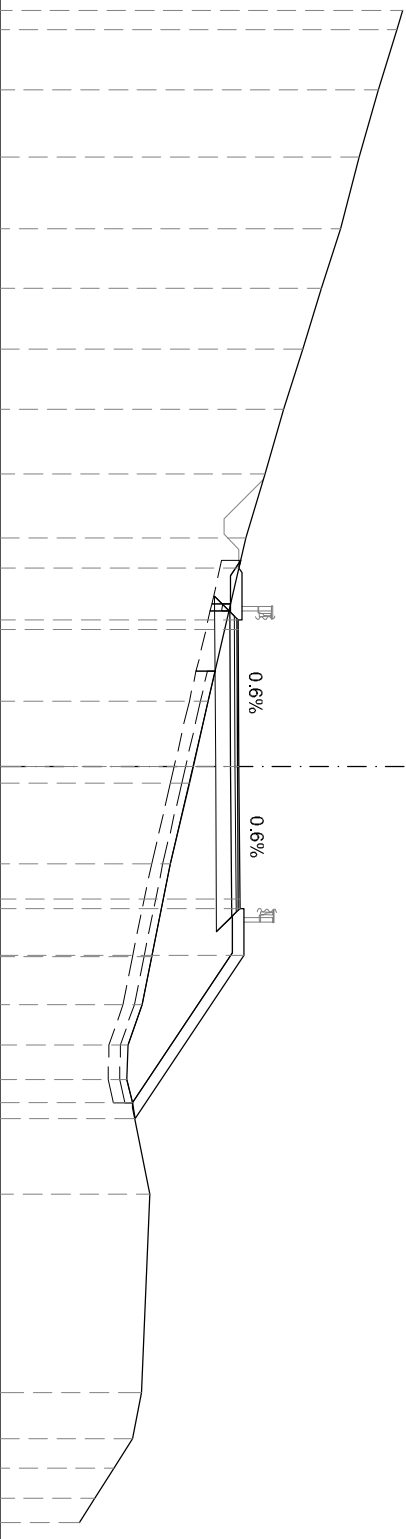


Asse: NV13-TRATTA-5

SEZIONE 516  
PROGRESSIVA 10183.84

- S STERRO mq 0,38
- R RIPIERTO mq 11,64
- BA BASE mq 0,98
- MS MISTO STABILIZZATO mq 3,40
- VR VEGETALE IN RILEVATO mq 2,18
- a USURA m 7,63
- b BINDER m 7,71
- bo BONIFICA m 14,34
- cc COMPATTAMENTO IN TRINCEA m 1,55
- gr GRADONATURA DEI RILEVATI m 10,79
- i INERBIMENTO m 7,83
- sc SCOTICO m 11,89
- ss STABILIZZAZIONE IN SITU m 14,34

349  
Scala 1:200



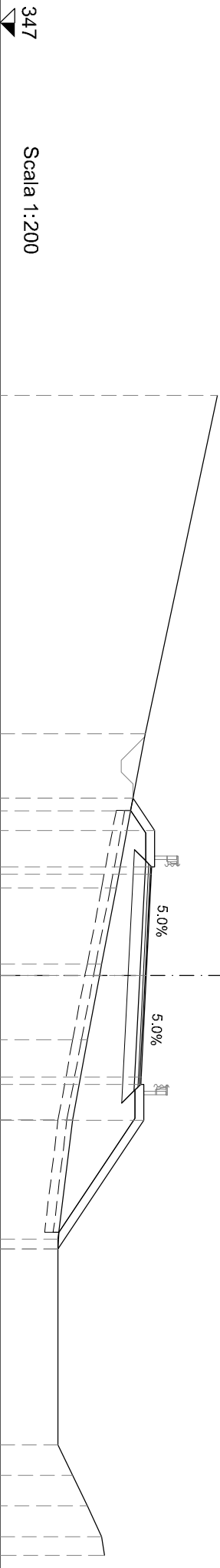
PROGRESSIVE TERRENO	-20.00	-19.51	-17.91	-16.13	-14.23	-12.65	-11.05	-9.45	-7.75	-6.05	-1.74	0.00	2.58	5.03	6.29	7.36	8.28	8.88	11.31	16.55	17.77	18.56	19.35	20.00	
PARZIALI TERRENO	0.49	1.60	1.78	1.90	1.58	1.60	1.60	1.70	1.70	4.31	1.74	0.44	2.14	2.45	1.26	1.07	0.92	0.60	2.43	5.24	1.22	0.79	0.79	0.65	
QUOTE TERRENO	359.64	359.50	359.00	358.50	358.00	357.50	357.00	356.50	356.00	355.50	354.50	354.10	354.00	353.50	353.00	352.75	352.38	352.36	352.49	352.96	352.74	352.50	352.00	351.50	351.09
PROGRESSIVE PROGETTO										-5.25	-3.88	-3.63	0.00	3.50	3.75	5.00	9.32								
PARZIALI PROGETTO											1.37	0.25	3.63	3.50	0.25	1.25	4.32								
QUOTE PROGETTO											355.32	355.30	355.30	355.32	355.34	355.34	355.44							352.56	



Asse: NV13-TRATTA-5

SEZIONE 518  
PROGRESSIVA 10223.84

- R RIPORTO mq 14.90
- BA BASE mq 0.93
- MS MISTO STABILIZZATO mq 3.34
- VR VEGETALE IN RILEVATO mq 2.49
- a USURA m 7.50
- b BINDER m 7.58
- bo BONIFICA m 14.55
- i INERBIMENTO m 9.17
- sc SCOTICO m 14.77
- ss STABILIZZAZIONE IN SITU m 14.55



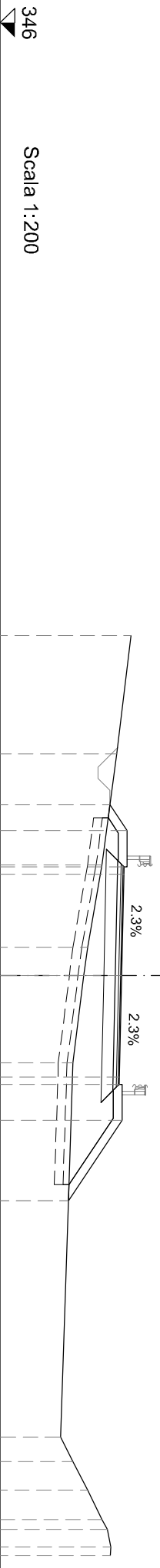
347  
Scala 1:200

PROGRESSIVE TERRENO	-20.00	-8.34	-6.12	-5.68	-3.03	-0.39	0.00	2.21	4.98	9.09	9.43	16.19	17.24	18.30	19.35	20.00
PARZIALI TERRENO	11.66	2.22	0.44	2.65	2.64	0.39	2.21	2.77	4.11	0.34	6.76	1.05	1.06	1.05	0.65	
QUOTE TERRENO	354.50	352.00	351.58	351.50	351.00	350.50	350.42	350.00	349.50	349.00	349.00	349.00	349.50	350.00	350.50	350.60
PROGRESSIVE PROGETTO			-6.12	-5.00	-3.75	-3.50	0.00	3.50	3.75	5.00	9.43					
PARZIALI PROGETTO			1.12	1.25	0.25	3.50	3.50	0.25	1.25	4.43						
QUOTE PROGETTO			351.58	352.33	352.23	352.21	352.04	351.86	351.85	351.95	349.00					

Asse: NV13-TRATTA-5

SEZIONE 519  
PROGRESSIVA 10243.84

- R RIPOORTO mq 8.59
- BA BASE mq 0.93
- MS MISTO STABILIZZATO mq 3.34
- VR VEGETALE IN RILEVATO mq 1.83
- a USURA m 7.50
- b BINDER m 7.58
- bo BONIFICA m 12.66
- i INERBIMENTO m 6.90
- sc SCOTICO m 12.74
- ss STABILIZZAZIONE IN SITU m 12.66



PROGRESSIVE TERRENO		-11.72		-7.65		-3.81		-0.96		0.00		3.02		7.77		15.92		16.76		17.75		18.77		19.10		19.71		20.00
PARZIALI TERRENO		4.07		3.84		2.85		0.96		3.02		4.75		8.15		0.84		0.99		1.02		0.33		0.61		0.29		
QUOTE TERRENO		350.50		350.00		349.50		349.00		348.88		348.50		348.34		348.08		348.50		349.00		349.50		349.68		349.80		349.79
PROGRESSIVE PROGETTO				-5.89		-5.00		-3.75		-3.50		0.00		3.50		3.75		5.00		7.77								
PARZIALI PROGETTO				0.89		1.25		0.25		3.50		3.50		0.25		1.25		2.77										
QUOTE PROGETTO				349.77		350.37		350.27		350.26		350.18		350.10		350.09		350.19		348.34								





