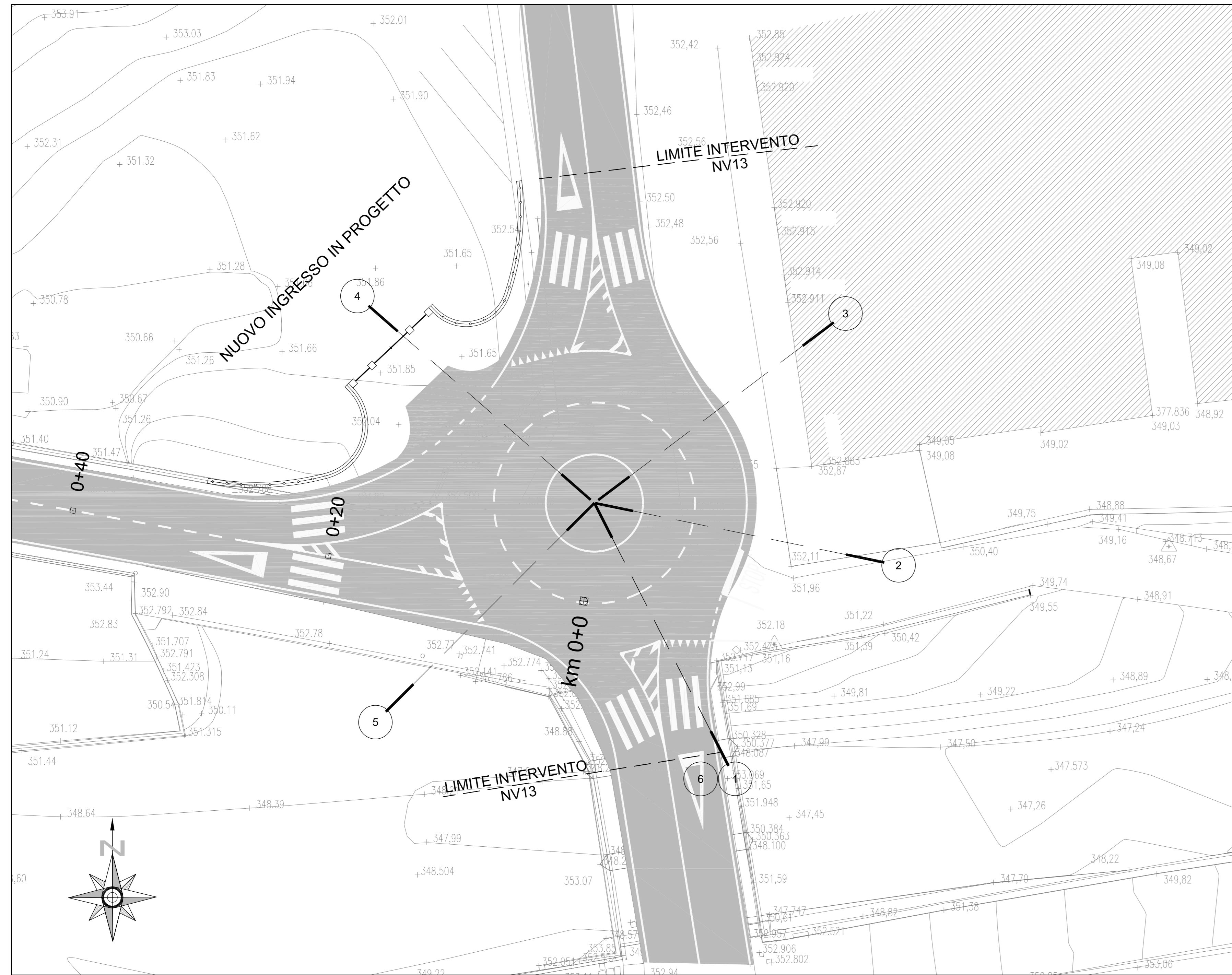
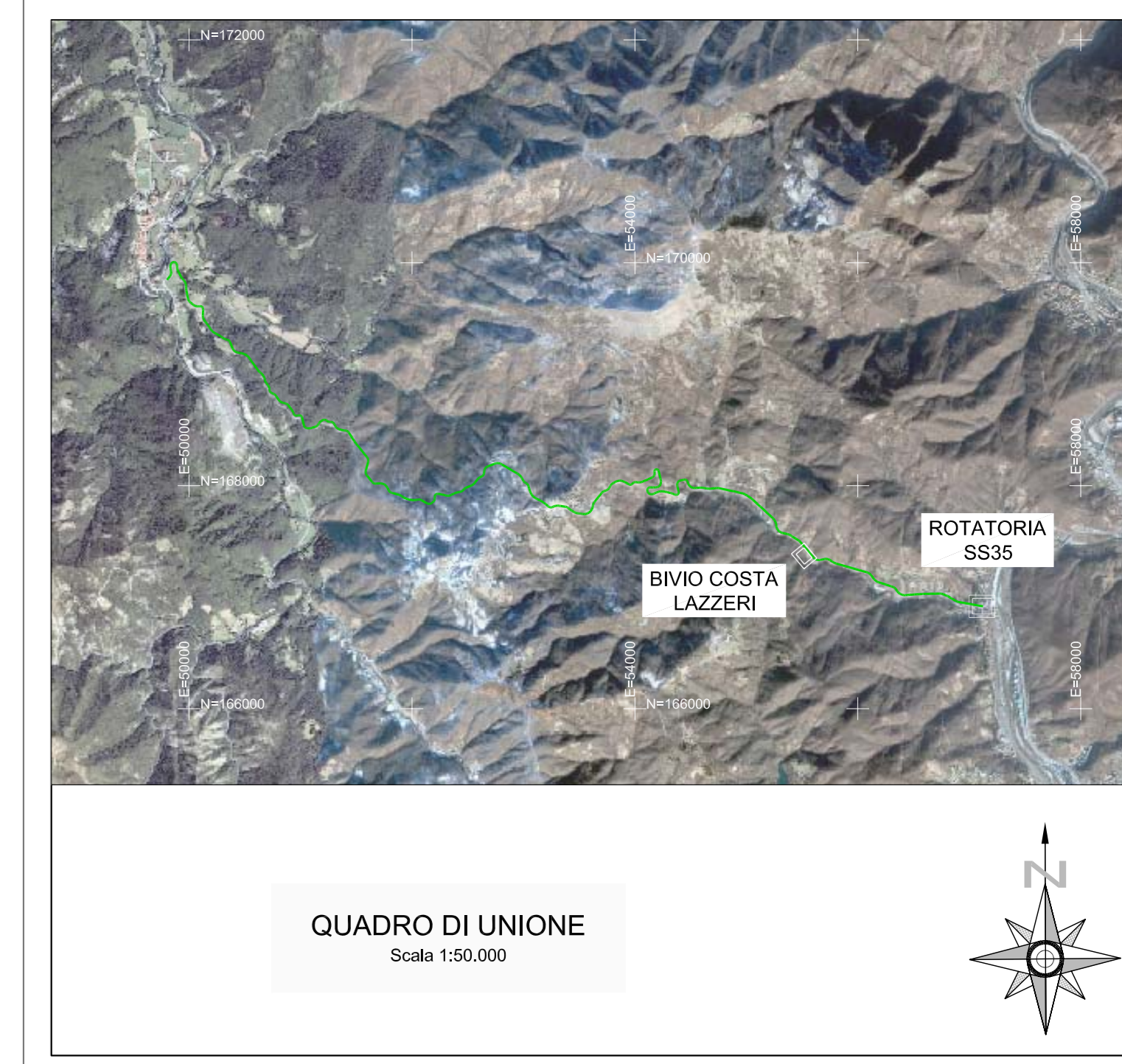
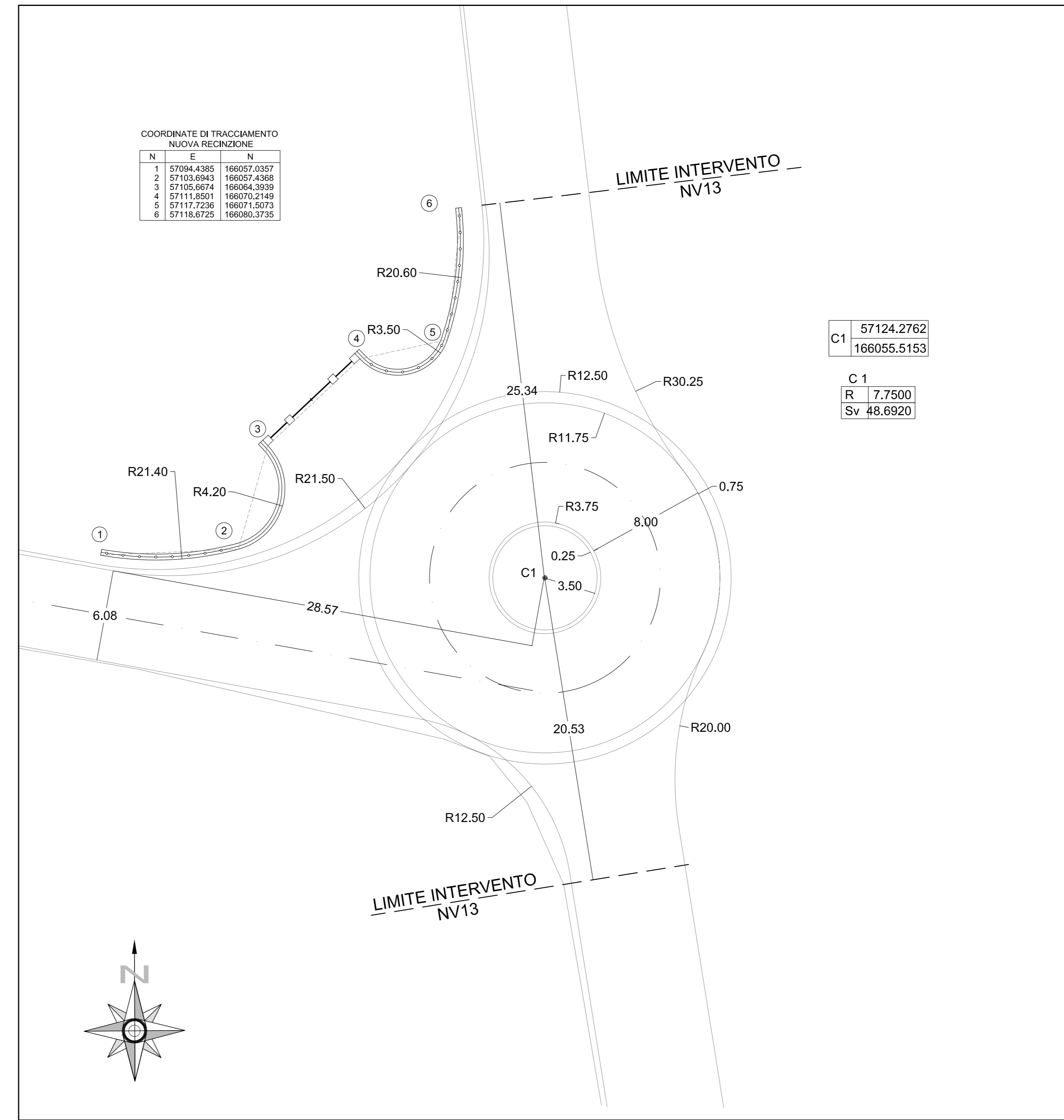



PLANIMETRIA DI PROGETTO  
Scala 1:200



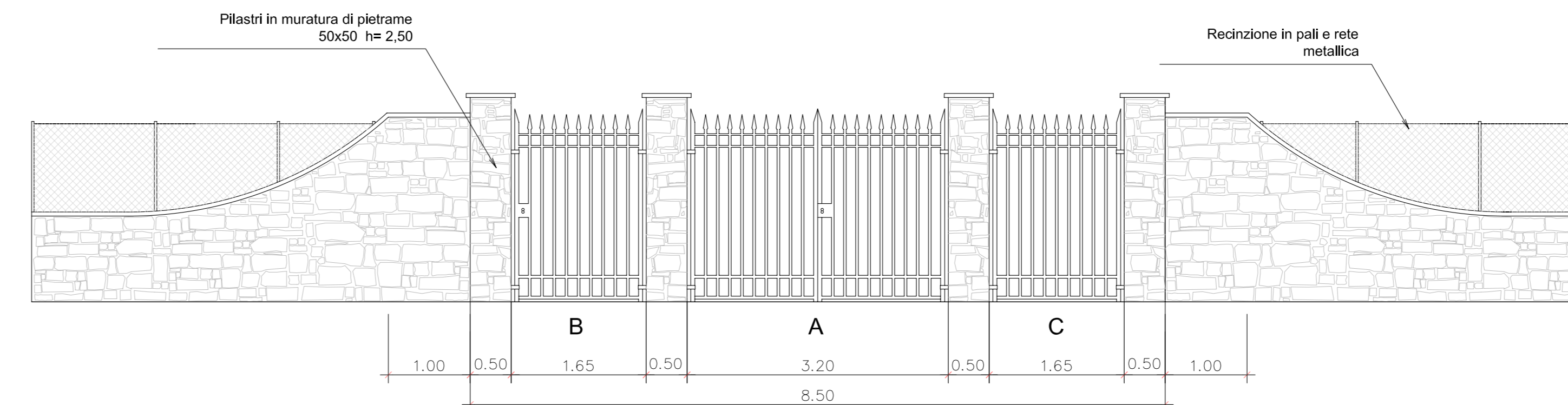
PLANIMETRIA DI TRACCIAMENTO  
Scala 1:200



QUADRO DI UNIONE  
Scala 1:50.000



PARTICOLARE SISTEMAZIONE NUOVO INGRESSO  
Scala 1:100



COMMITTENTE:  
**RFI**  
RETE FERROVIARIA ITALIANA  
GRUPPO FERROVIE DELLO STATO ITALIANE

ALTA SORVEGLIANZA:  
**ITALFERR**  
GRUPPO FERROVIE DELLO STATO ITALIANE

GENERAL CONTRACTOR:  
**COCIV**  
Consorzio Coi Engagement Integrati Valico

INFRASTRUTTURE FERROVIARIE STRATEGICHE DEFINITE DALLA  
LEGGE OBIETTIVO N.443/01  
TRATTA A.V./A.C. TERZO VALICO DEI GIOVI  
PROGETTO ESECUTIVO

Adeguamento S.P.7/S.P.163 tra Borgo Fornari e Inneso S.P.160  
Inneso S.P.163 su S.S.35 a Borgo Fornari  
Planimetria di progetto e tracciamento - Profilo longitudinale

GENERAL CONTRACTOR: **Cociv**  
Ing. G. Godegnani

DIRETTORE LAVORI:  
Ing. E. Ghezzi

SCALA: 1:200

COMMESSA: **IG51** LOTTO: **01** FASE: **E** ENTE: **CV** TIPO DOC: **A9** OPERA/DISCIPLINA: **NV1300** PROG#: **001** REV: **A**

Rev.	Descrizione emissione	Redatto	Data	Verificato	Data	Progettista	Data	Il Progettista
A00	Prima emissione	PR	24/07/12		27/07/12		31/07/12	Ing. E. Ghezzi

Nome File: I:\1014\COV\ANNO1\0048\A00  
CUP: F81H0000000000