

COMMITTENTE:



ALTA SORVEGLIANZA:



GENERAL CONTRACTOR:



INFRASTRUTTURE FERROVIARIE STRATEGICHE DEFINITE DALLA  
LEGGE OBIETTIVO N.443/01

TRATTA A.V./A.C. TERZO VALICO DEI GIOVI  
PROGETTO ESECUTIVO

Adeguamento S.P.7/S.P.163 tra Borgo Fornari e Innesto S.P.160  
Innesto S.P.163 su S.S.35 a Borgo Fornari  
Sezioni trasversali di computo

GENERAL CONTRACTOR	DIRETTORE LAVORI	SCALA:
Consorzio <b>Cociv</b> Ing. G. Guagnozzi		--

COMMESSA	LOTTO	FASE	ENTE	TIPO DOC.	OPERA/DISCIPLINA	PROGR.	REV.
I G 5 1	0 1	E	C V	W 9	N V 1 3 0 0	0 0 4	A

PROGETTAZIONE								
Rev.	Descrizione emissione	Redatto	Data	Verificato	Data	Progettista Integratore	Data	IL PROGETTISTA
A00	Prima emissione	I.C. srl	24/07/12	Ing. F. Colla	27/07/12	E. Pagani	31/07/12	Ing. E. GHISLANDI

n. Elab. \_\_\_\_\_ Nome File: IG51-01-E-CV-W9-NV-13-0-0-004-A00\_CARTA GLIC  
CUP: F81H92000000008

Asse: ROT-1

SEZIONE 1  
PROGRESSIVA 0.00

- S STERRO
- R RIPIERTO
- BA BASE
- MS MISTO STABILIZZATO
- VR VEGETALE IN RILEVATO
- a USURA
- b BINDER
- i INERBIMENTO

- mq 4.19
- mq 0.61
- mq 1.08
- mq 3.60
- mq 0.51
- m 9.00
- m 9.00
- m 1.70

350  Scala 1:200

PROGRESSIVE  
TERRENO

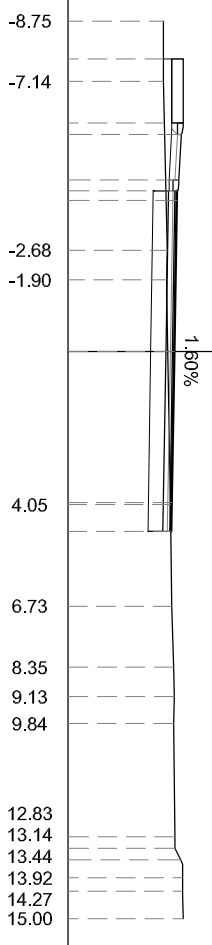
PARZIALI  
TERRENO

QUOTE  
TERRENO

PROGRESSIVE  
PROGETTO

PARZIALI  
PROGETTO

QUOTE  
PROGETTO



352.52	352.52	352.61	352.61	352.71	352.74	352.80	352.78	352.82	352.83	352.97	353.03	353.03	353.04
--------	--------	--------	--------	--------	--------	--------	--------	--------	--------	--------	--------	--------	--------

-7.75	-6.05	-5.75	-4.55	-4.25	0.00	4.00	4.75	0.31	0.30	0.48	0.35	0.73
-------	-------	-------	-------	-------	------	------	------	------	------	------	------	------

1.70	0.30	1.20	0.30	0.25	4.00	4.00	0.75					
------	------	------	------	------	------	------	------	--	--	--	--	--


353.04	353.04	352.99	352.93	352.87	352.87	352.80	352.74	352.73				
--------	--------	--------	--------	--------	--------	--------	--------	--------	--	--	--	--

Asse: ROT-1

SEZIONE 2  
PROGRESSIVA 6.95

- S STERRO
- R RIPIORTO
- BA BASE
- MS MISTO STABILIZZATO
- VR VEGETALE IN RILEVATO
- a USURA
- b BINDER
- de DEMOLIZIONE DI PAVIMENTAZIONE
- i INERBIMENTO

- mq 2,61
- mq 0,68
- mq 1,08
- mq 3,60
- mq 0,51
- m 9,00
- m 9,00
- m 9,00
- m 1,70

349  Scala 1:200

PROGRESSIVE  
TERRENO

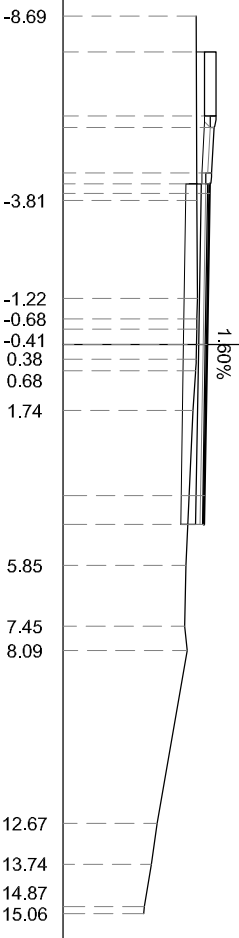
PARZIALI  
TERRENO

QUOTE  
TERRENO

PROGRESSIVE  
PROGETTO

PARZIALI  
PROGETTO

QUOTE  
PROGETTO



352.52	352.53	352.54	352.54	352.53	352.52	352.51	352.43	352.25	352.21	352.28	351.49	351.34	351.15	351.12
--------	--------	--------	--------	--------	--------	--------	--------	--------	--------	--------	--------	--------	--------	--------

-7.75	-6.05	-5.75	-4.55	-4.25	0.00	4.00	4.75
-------	-------	-------	-------	-------	------	------	------

1.70	0.30	1.20	0.30	0.25	4.00	4.00	0.75
------	------	------	------	------	------	------	------

353.04	353.04	352.99	352.93	352.87	352.87	352.80	352.74	352.73
--------	--------	--------	--------	--------	--------	--------	--------	--------

Asse: ROT-1

SEZIONE 3  
PROGRESSIVA 13.53

- S STERRO mq 3,03
- R RIPIORTO mq 0,66
- BA BASE mq 1,08
- MS MISTO STABILIZZATO mq 6,97
- VR VEGETALE IN RILEVATO mq 0,51
- a USURA m 9,00
- b BINDER m 9,00
- i INERBIMENTO m 1,70

- mq 3,03
- mq 0,66
- mq 1,08
- mq 6,97
- mq 0,51
- m 9,00
- m 9,00
- m 1,70

349  
Scala 1:200




PROGRESSIVE TERRENO	349	352.51	-8.37	4.01	4.01	4.01	2.69	0.58	1.64	0.42	3.44	8.42	10.07	11.62	14.05	15.38
PARZIALI TERRENO		352.54	-4.36	352.56	352.46	352.45	352.50	352.47	352.55	352.73	352.87	351.91	351.89			
QUOTE TERRENO		-7.75	-6.05	-5.75	-4.55	-4.25	-4.00	0.00	4.00	4.75						
PROGRESSIVE PROGETTO																
PARZIALI PROGETTO		1.70	0.30	1.20	0.30	0.25	4.00	4.00	0.75							
QUOTE PROGETTO		353.04	353.04	352.99	352.93	352.87	352.87	352.80	352.74	352.73						

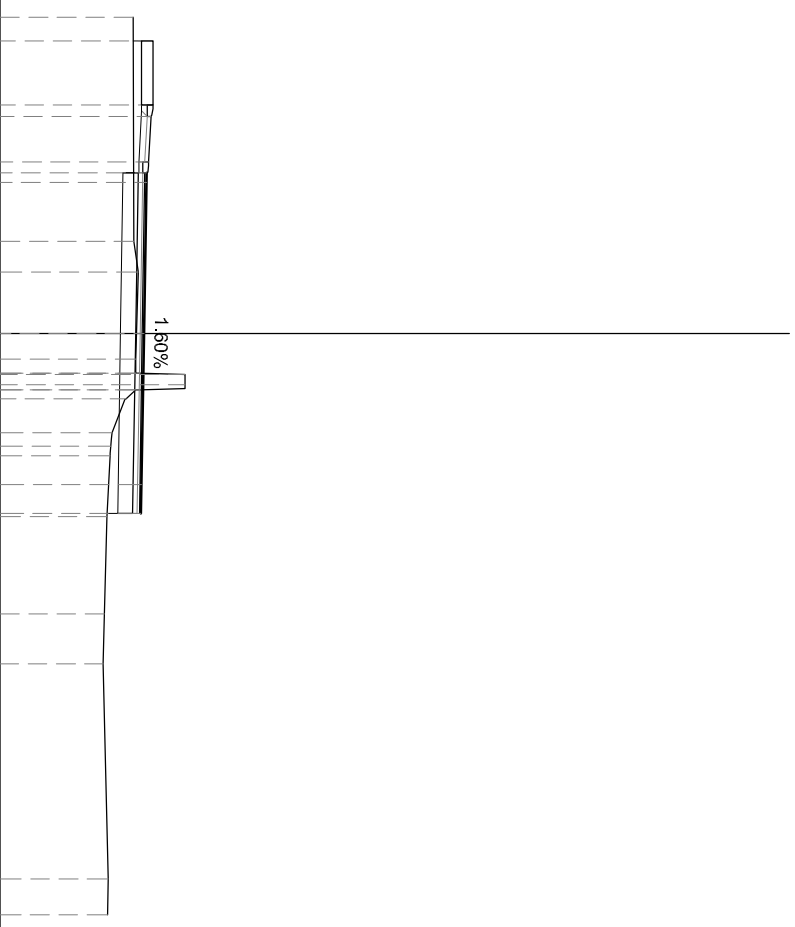
Asse: ROT-1

SEZIONE 4  
PROGRESSIVA 27.30

- S STERRO mq 2.83
- R RIPIORTO mq 1.25
- BA BASE mq 1.08
- MS MISTO STABILIZZATO mq 3.60
- VR VEGETALE IN RILEVATO mq 0.51
- a USURA m 9.00
- b BINDER m 9.00
- de DEMOLIZIONE DI PAVIMENTAZIONE m 5.30
- I INERBIMENTO m 1.70

- mq 2.83
- mq 1.25
- mq 1.08
- mq 3.60
- mq 0.51
- m 9.00
- m 9.00
- m 5.30
- m 1.70

349  Scala 1:200



PROGRESSIVE TERRENO	PARZIALI TERRENO	QUOTE TERRENO	PROGRESSIVE PROGETTO	PARZIALI PROGETTO	QUOTE PROGETTO
-8.37		352.52	-7.75		
-2.44	5.93	352.53	-6.05	1.70	353.04
-1.62	0.82	352.65	-5.75	0.30	353.04
0.67	2.29	352.58	-4.55	1.20	352.99
1.05	0.38	352.59	-4.25	0.30	352.93
1.05	0.03	352.71	-4.00	0.25	352.87
1.08	0.03	353.89		4.00	
1.36	0.13	353.89	0.00		352.80
1.49	0.23	352.72		4.00	
1.49	0.90	352.59			
1.72	0.35	352.32	4.00		352.74
2.62	0.26	351.96	4.75	0.75	352.73
2.97	1.62	351.92			
3.23	2.57	351.90			
4.85	1.31	351.82			
7.42		351.75			
8.73		351.72			
14.44	5.71	351.86			
15.38	0.94	351.84			

Asse: ROT-1

SEZIONE 5  
PROGRESSIVA 38.95

- S STERRO
- R RIPIORTO
- BA BASE
- MS MISTO STABILIZZATO
- VR VEGETALE IN RILEVATO
- a USURA
- b BINDER
- i INERBIMENTO

- mq 4,07
- mq 0,66
- mq 1,08
- mq 3,60
- mq 0,51
- m 9,00
- m 9,00
- m 1,70

347  
Scala 1:200




PROGRESSIVE TERRENO	1.69	4.08	3.81	0.24	4.84	0.04	0.96	0.72	0.47	1.05	0.36	0.07	0.02	4.82	349.21
PARZIALI TERRENO	352.53	352.51	352.58	352.66	352.66	352.66	352.82	352.79	352.78	352.77	352.76	352.75	350.24	349.56	
QUOTE TERRENO	-7.75	-6.05	-5.75	-4.55	-4.25	-4.00									
PROGRESSIVE PROGETTO	-7.75	-6.05	-5.75	-4.25	-4.00	0.00	4.00	4.75							
PARZIALI PROGETTO	1.70	0.30	1.20	0.30	0.25	4.00	4.00	0.75							
QUOTE PROGETTO	353.04	353.04	352.99	352.93	352.87	352.87	352.80	352.74	352.73						

Asse: ROT-1

**SEZIONE 6**  
PROGRESSIVA 48.69

- S STERRO mq 4.20
- R RIPIORTO mq 0.61
- BA BASE mq 1.08
- MS MISTO STABILIZZATO mq 3.60
- VR VEGETALE IN RILEVATO mq 0.51
- a USURA m 9.00
- b BINDER m 9.00
- i INERBIMENTO m 1.70

350  Scala 1:200

PROGRESSIVE  
TERRENO

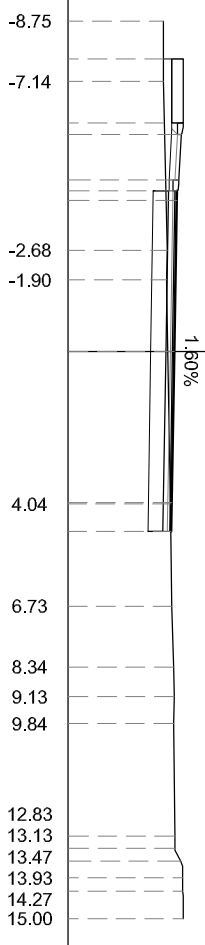
PARZIALI  
TERRENO

QUOTE  
TERRENO

PROGRESSIVE  
PROGETTO

PARZIALI  
PROGETTO

QUOTE  
PROGETTO



352.52	352.52	352.61	352.61	352.71	352.74	352.80	352.80	352.78	352.82	352.83	352.97	353.03	353.03	353.04
--------	--------	--------	--------	--------	--------	--------	--------	--------	--------	--------	--------	--------	--------	--------

-7.75	-6.05	-5.75	-4.55	-4.25	0.00	4.00	4.75							
-------	-------	-------	-------	-------	------	------	------	--	--	--	--	--	--	--

1.61	4.46	0.78	5.94	4.04	2.69	1.61	0.79	0.71	2.99	0.30	0.34	0.46	0.34	0.73
------	------	------	------	------	------	------	------	------	------	------	------	------	------	------

353.04	353.04	352.99	352.93	352.87	352.87	352.80	352.74	352.73						
--------	--------	--------	--------	--------	--------	--------	--------	--------	--	--	--	--	--	--