CARTA DEL POTENZIALE ARCHEOLOGICO

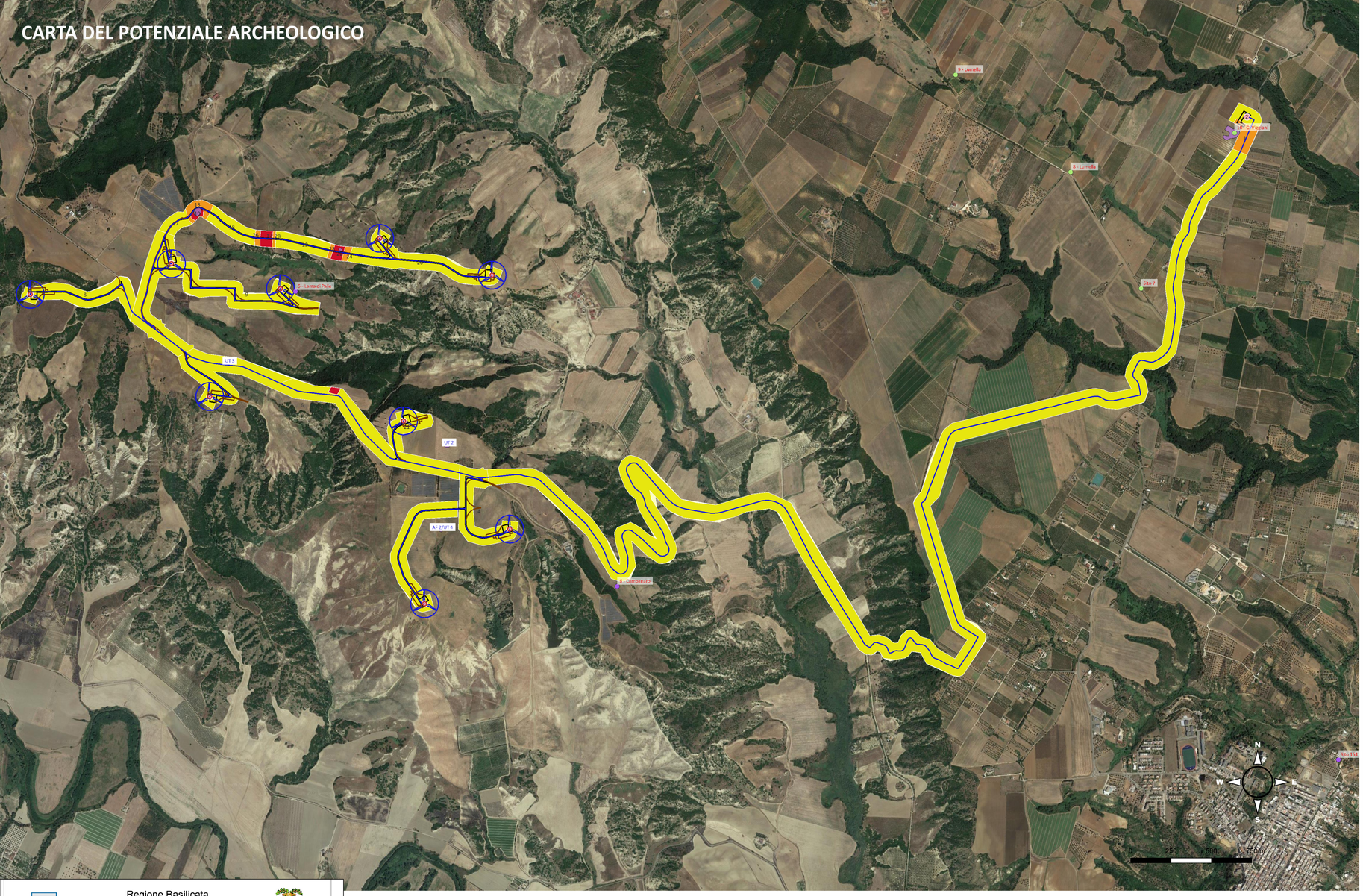

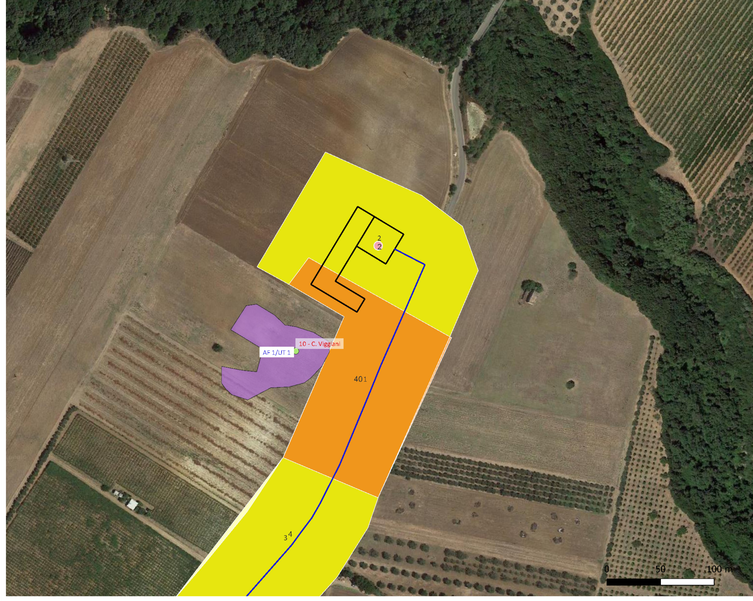

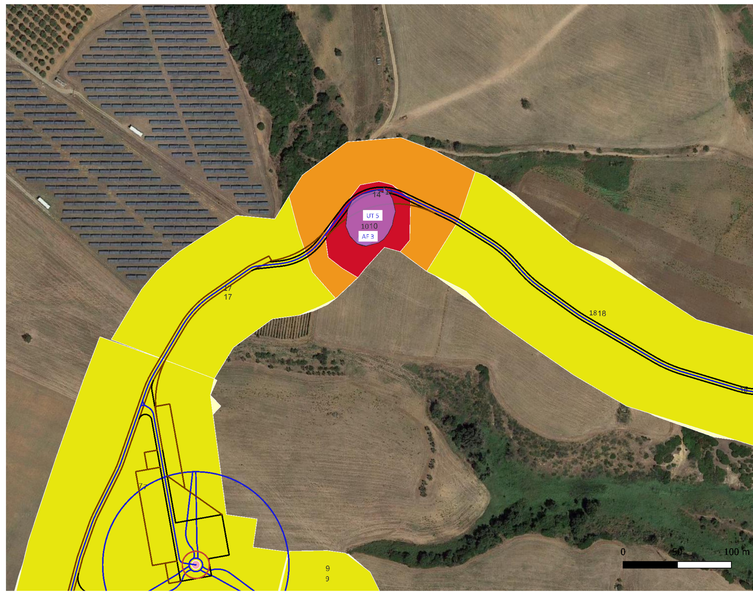

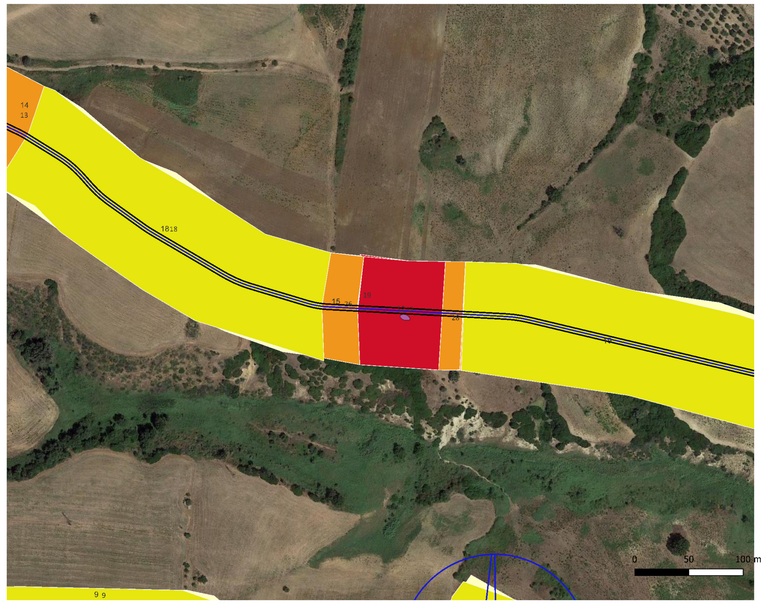

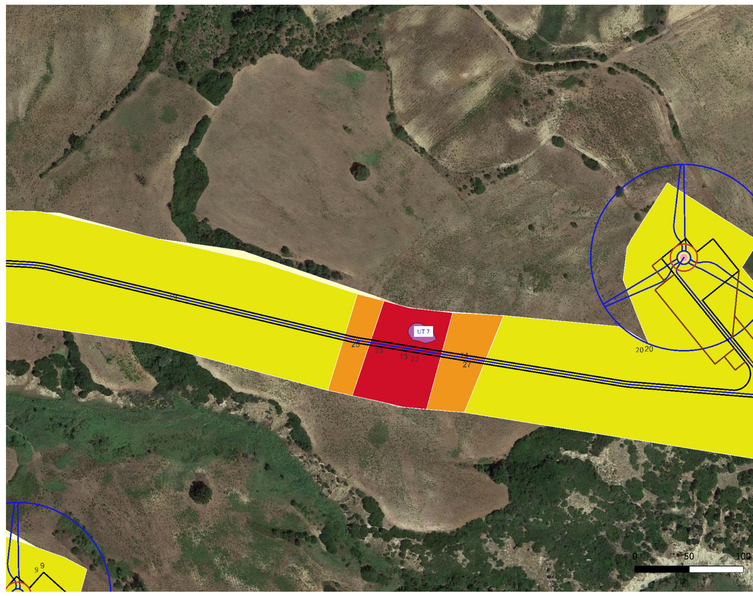

Regione Basilicata
Provincia di Matera
Comuni di Pomarico, Bernalda e Montescaglioso

Impianto per la produzione di energia elettrica da fonte eolica denominato "Lama di Palio", costituito da 9 (nove) aerogeneratori per una potenza nominale totale di 61,20 MW da realizzarsi nei Comuni di Pomarico e Montescaglioso con relative opere connesse ed infrastrutture indispensabili nei comuni di Pomarico, Bernalda e Montescaglioso

Titolo:

CARTA DEL POTENZIALE ARCHEOLOGICO

Numero documento:

Commessa						Fase	Tipo doc.	Prog. doc.			Rev.	
2	2	4	3	1	3	D	D	0	3	3	0	0

Proponente:

FRI-EL

FRI-EL S.p.A.
Piazza della Rotonda 2
00186 Roma (RM)
fri-elspa@legalmail.it
P. Iva 01652230218
Cod. Fisc. 07321020153

PROGETTO DEFINITIVO

A.18.14

Progettazione:

PROGETTO ENERGIA S.R.L.
Via Serra 8 83031 Ariano Irpino (AV)
Tel. +39 0825 891313
www.progettoenergia.biz - info@progettoenergia.biz
PROGETTO ENERGIA
ORDINE DI INGEGNERIA INTEGRATI
ARCHITETTURA E INGEGNERIA

Archeologo:

Paola Iannuzziello
Barbara Taddei

Soc. Coop. AUTOKTON
Via S. Giovanni Bosco 6
75015 MARSONIA (MT)
C.F./P.Iva 01268710773 • REA MT-80000
Albo Nat. N. A229011

Sul presente documento sussiste il DIRITTO di PROPRIETA'. Qualsiasi utilizzo non preventivamente autorizzato sarà perseguito ai sensi della normativa vigente

REVISIONI	N.	Data	Descrizione revisione	Redatto	Controllato	Approvato
	00	12.10.2022	EMISSIONE PER AUTORIZZAZIONE			

MOSI

MOSI_multipoint [173]
- area di materiale mobile [166]
- luogo con ritrovamento sporadico [0]
- struttura di fortificazione [0]
- area di materiale mobile

MOSI_multilinea [4]

MOSI_multipolygon [11]

buffer ricognizione

MOPR [1]

RICOGNIZIONI

RCG [12]

AREE DI POTENZIALE E RISCHIO

VRP - Carta del potenziale
- potenziale alto
- potenziale medio
- potenziale basso
- potenziale nullo
- potenziale non valutabile