REGIONE MOLISE
PROVINCIA DI CAMPOBASSO
COMUNE DI MONTENERO DI BISACCIA

PROGETTO DELL' IMPIANTO SOLARE AGRIFOTOVOLTAICO E DELLE RELATIVE OPERE DI CONNESSIONE DA REALIZZARE NEL COMUNE DI MONTENERO DI BISACCIA (CB) IN LOCALITÀ GRUGNALE FOGLIO 29 P.LLE 36, 159, FOGLIO 30 P.LLE 51, 54, 59, 60, FOGLIO 32 P.LLE 13, 38, 109, 111, 114, 110, 112, 113, 125, 132, 134, 12, 47, 136 E FOGLIO 33 P.LLE 8, 9, 10, 11, 47, 50.
POTENZA DEL GENERATORE PARI A 31.914,68 kWp
DENOMINATO "MONTENERO DI BISACCIA"

PROGETTO DEFINITIVO

PROFILI ALTIMETRICI PLOT 1

Svolto prog.	Cod.	tipo doc.	N° elaborati.	N° foglio	Tot. fogli	NOME FILE	DATA	SCALA
PD	202100524		C2.1			MDB2022_C2.1	14/10/2022	-

REVISIONI

REV.	DATA	DESCRIZIONE	ESEGUITO	VERIFICATO	APPROVATO

PROPONENTE:

ASTEROPE SOL S.R.L.
Via Mercato 3, 20121 Milano (MI)

CanadianSolar

TIMBRO ENTE

PROGETTAZIONE:

HORIZONFIRM

Dr. Agr. Gianluca Ciarlo
Ordine Dottori Agronomi e Dottori Forestali Provincia di Campobasso
n. 205

Dr. D. Sciascia
Ing. A. Cosentino
Ing. G. Cosentino
Ing. G. Schiffer
Ing. M.C. Mascia
Ing. M.C. Mascia
Arch. M. Gallo
Arch. F. Di Maggio
Arch. F. G. Macerola
Arch. M. Di Giacomo
Arch. G. Villa

TIMBRO DEGLI INGEGNERI PROGETTISTI

TIMBRO PROGETTISTA

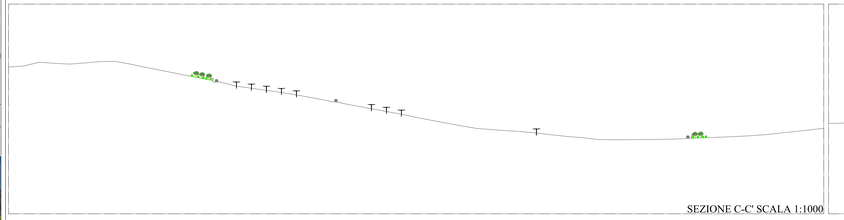

SEZIONE C-C' SCALA 1:1000

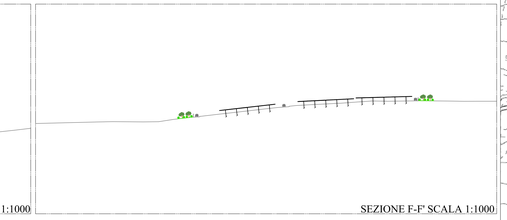

SEZIONE F-F' SCALA 1:1000

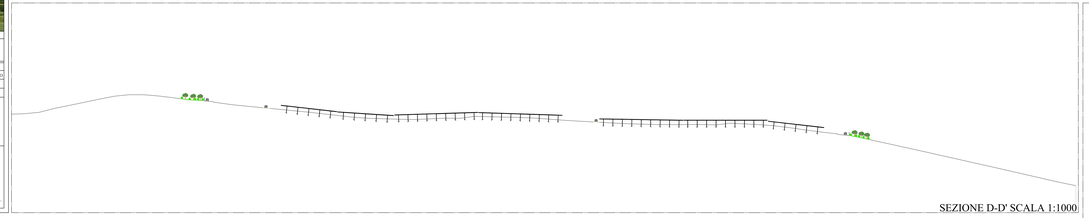

SEZIONE D-D' SCALA 1:1000

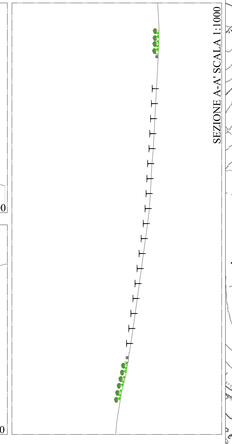

SEZIONE A-A' SCALA 1:1000

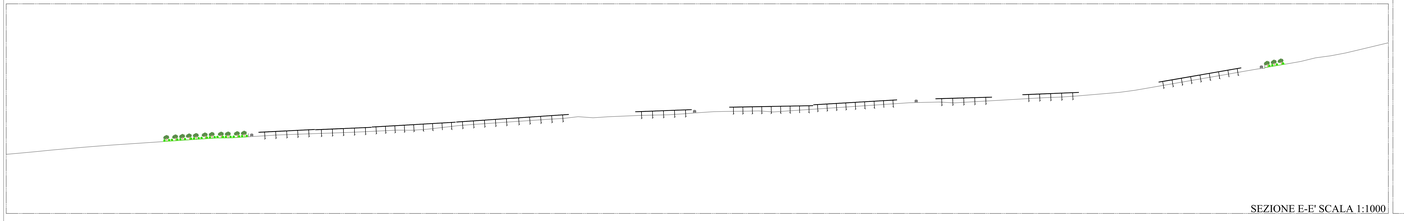

SEZIONE E-E' SCALA 1:1000

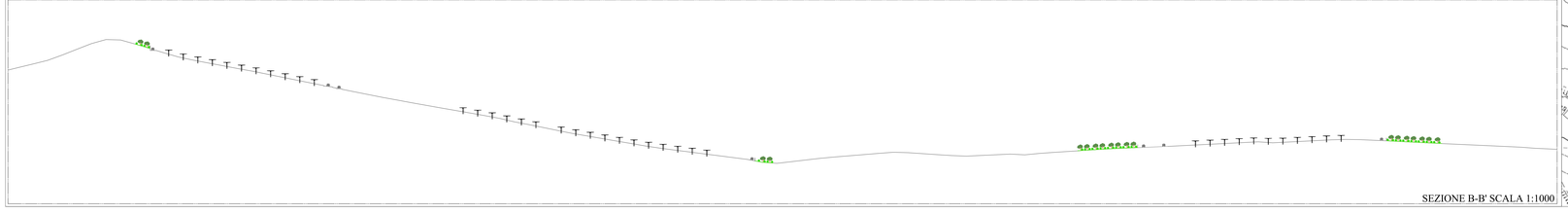

SEZIONE B-B' SCALA 1:1000

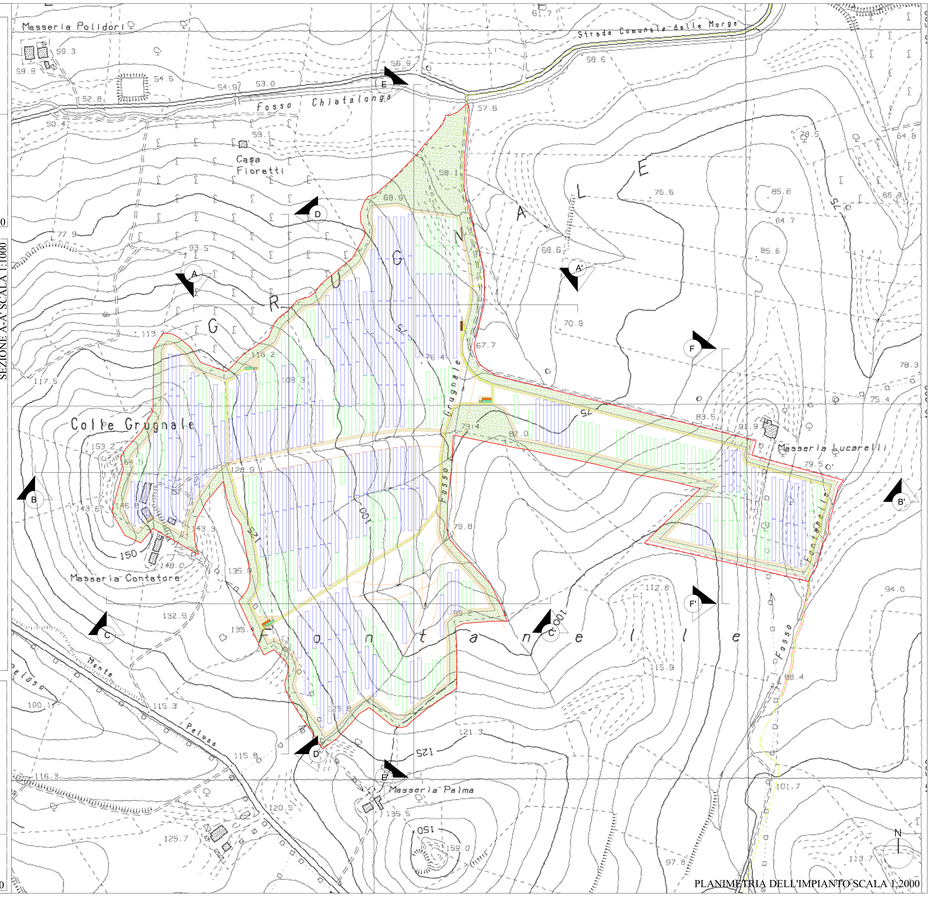

PLANIMETRIA DELL'IMPIANTO SCALA 1:2000