

TITLE: Piano particellare delle aree interessate dall'intervento

AVAILABLE LANGUAGE: IT

PIANO PARTICELLARE DELLE AREE INTERESSATE DALL'INTERVENTO

Progetto di un impianto agrivoltaico della potenza complessiva di 103.314,00 kW_p con sistema di accumulo di capacità pari a 20 MW e relative opere di connessione alla rete.

Da realizzarsi nei Comuni di Foggia, Manfredonia (FG) e Zapponeta (FG)

File: FOM.ENG.REL.008.00_Piano Particellare delle aree interessate dall'intervento.doc

REV.	DATE	DESCRIPTION	PREPARED	VERIFIED	APPROVED
00	07/02/2023	Emissione Definitiva	R.De Luca	L.Spaccino A.Fata	V.Bretti

Client VALIDATION

Name	Discipline	PE
COLLABORATORS	VERIFIED BY	VALIDATE BY

CLIENT CODE

IMP.			GROUP.			TYPE			PROGR.			REV	
F	O	M	E	N	G	R	E	L	0	0	8	0	0

CLASSIFICATION For Information or For Validation

UTILIZATION SCOPE Basic Design

1. Particelle catastali interessate dalle opere in progetto

1.1. Area di impianto

Nella tabella di seguito si riportano le particelle interessate, anche solo parzialmente, dall'impianto Agrivoltaico di Foggia - Manfredonia:

Impianto FV			
Lotto	Comune	Foglio	Particella
Lotto 1	Foggia (FG)	161	22
			23
			33
			34
			35
			36
			37
			38
			39
			40
	Manfredonia (FG)	162	2
		136	14
Lotto 2	Manfredonia (FG)	131	4
			30
			31
			32
			67
			68
			69
			70
			184
Lotto 3	Manfredonia (FG)	131	24
			205
Lotto 4	Foggia (FG)	160	78
	Manfredonia (FG)	130	45
Lotto 5	Manfredonia (FG)	156	23
			481
			482
			298
	157	299	

Impianto FV			
Lotto	Comune	Foglio	Particella
Lotto 6	Zapponeta (FG)	141	300
			302
			364
			89
			701
			704
			705
			706
			707
			727
			728
			729
			730
			731
			732
			733
			734
			735
			736
			737
738			

Area BESS		
Comune	Foglio	Particelle
Manfredonia (FG)	131	24

1.2. Cavidotto MT

In merito al cavidotto in media tensione di collegamento tra i lotti e la Sottostazione di Utenza, occorre precisare che il tracciato verrà previsto per gran parte su strade esistenti. Tuttavia, si segnalano delle incongruenze tra il tracciato delle strade esistenti (visibili da analisi desktop) e quello presente catastalmente. In alcuni tratti, infatti, le strade accatastate non coincidono con le strade esistenti. Questo comporta l'interferenza del tracciato del cavidotto con particelle catastali private anche se la posa viene prevista su strada pubblica.



Figura 1: Esempi di incongruenza tra i corpi stradali presenti catastalmente e gli stessi presenti in sito. In verde le strade accatastate; in magenta il cavidotto MT.

Oltre alla incongruenza precedentemente attenzionata, si segnala che alcuni corpi stradali esistenti e pubblici, non risultano essere accatastati come tali. Tale non corrispondenza comporta l'interferenza tra il cavidotto di connessione e particelle catastali private anche se in corrispondenza di corpi stradali esistenti.



Figura 2: Esempi di corpi stradali presenti ma non accatastate. In verde le strade accatastate; in magenta il cavidotto MT.

Di seguito si riportano le particelle catastali interessate dalla posa del cavidotto nei casi in cui non sia effettivamente presente il corpo stradale o lo stesso non risulti essere accatastate come tale (Figura 2):

Opere di Connessione Cavidotto MT – Nessuna presenza di strada accatastate		
Comune	Foglio	Particella
Foggia (FG)	159	547
	160	38
		79
	161	37
	162	2
	128	1
	131	7
		24
		25
		91
		102

Opere di Connessione Cavidotto MT – Nessuna presenza di strada accatastate

Comune	Foglio	Particella
Manfredonia (FG)		204
		205
	134	8
		34
		69
		85
		47
	138	69
		19
	139	22
		28
		36
		112
		113
		126
		164
		173
	140	40
		41
30		
Zapponeta (FG)	141	91
		110
		113
		117
		119
		127
		135
		136

Si riportano di seguito le particelle catastali interessate dalla posa del cavidotto MT a causa dell'incongruenza tra le strade esistenti e visibili in sito e le stesse presenti catastalmente (Figura 1).

Opere di Connessione Cavidotto MT – Incongruenza catastale

Comune	Foglio	Particella
Foggia (FG)	157	55
		66
		286
		287
	158	64
		334
		335
	161	1
		10
		42
		89
		112
		114
		127
		130
	Manfredonia (FG)	125
129		61
		68
		369
		370
		397
		414
		494
		495
133		38
		39
		113
140		153
		154
		155
		205
		206
Zapponeta (FG)	141	75

1.3. Sottostazione di utenza

Si riportano di seguito le particelle catastali interessate dalla realizzazione della Sottostazione di Utenza (SEU).

Sottostazione di Utenza		
Comune	Foglio	Particelle
Manfredonia (FG)	128	89

1.4. Cavidotto di connessione AT

Si riportano di seguito le particelle catastali interessate dalla posa del cavidotto di connessione AT:

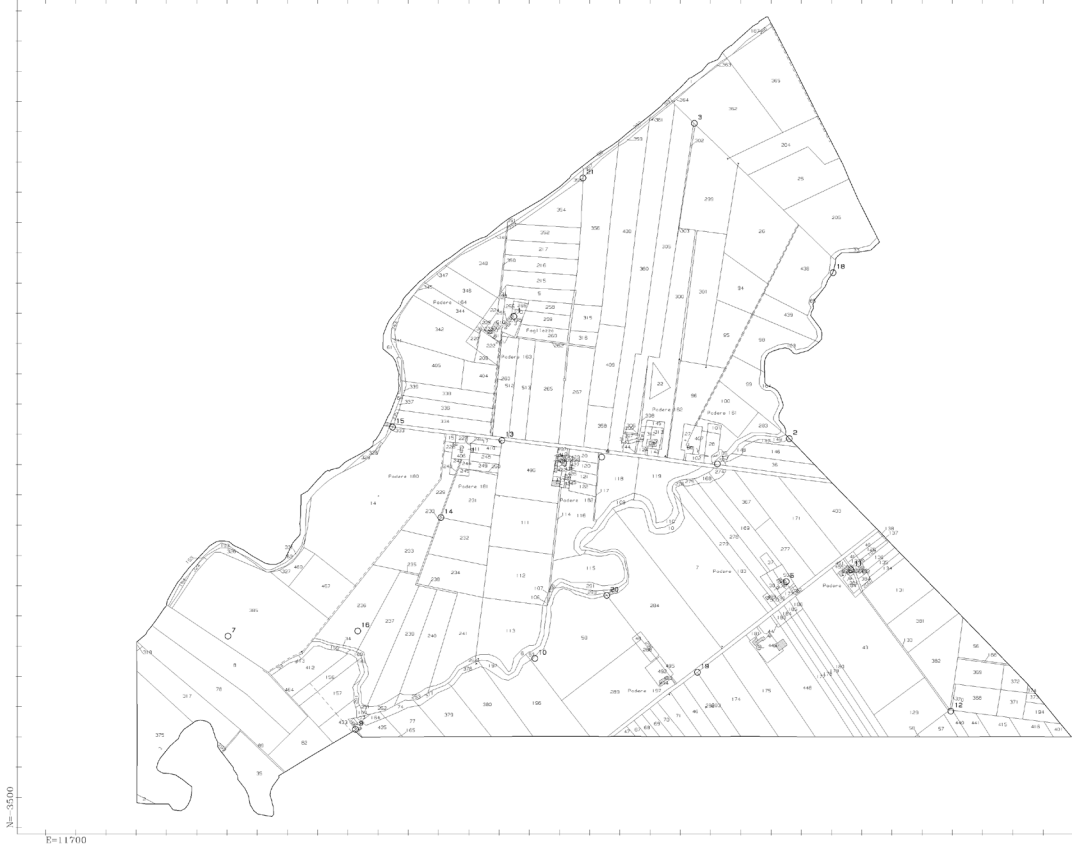
Cavidotto AT		
Comune	Foglio	Particelle
Manfredonia (FG)	128	79
		97
		139
		143

Nelle pagine successive si riportano i fogli di mappa catastali aggiornati a Luglio/Ottobre 2022 e le visure particellari aggiornate al 23/12/2022.

Il Progettista
Ing. Vito Bretti

Direzione Provinciale di Foggia Ufficio Provinciale - Territorio - Direttore MICHELE GAMMAROTA

Vis. tel. (0.90 euro)



Comune: (PC) FOGGIA
Pagina: 151
Scala originale: 1:4000
Dimensione cornice: 3800.000 x 2760.000 metri
12.011.2022 9.45.25
Protocollo pratica F54079/2022

Direzione Provinciale di Foggia Ufficio Provinciale - Territorio - Direttore MICHELE GAMMAROTA

Vis. tel. (0.90 euro)



Comune: (PC) FOGGIA
Pagina: 151
Scala originale: 1:4000
Dimensione cornice: 3800.000 x 2760.000 metri
12.011.2022 9.47.20
Protocollo pratica F55669/2022



Direzione Provinciale di Foggia Ufficio Provinciale - Territorio - Direttore MICHELE GAMMAROTA

Vis. tel. (0.90 euro)



Direzione Provinciale di Foggia Ufficio Provinciale - Territorio - Direttore MICHELE GAMMAROTA

Vis. tel. (0.90 euro)





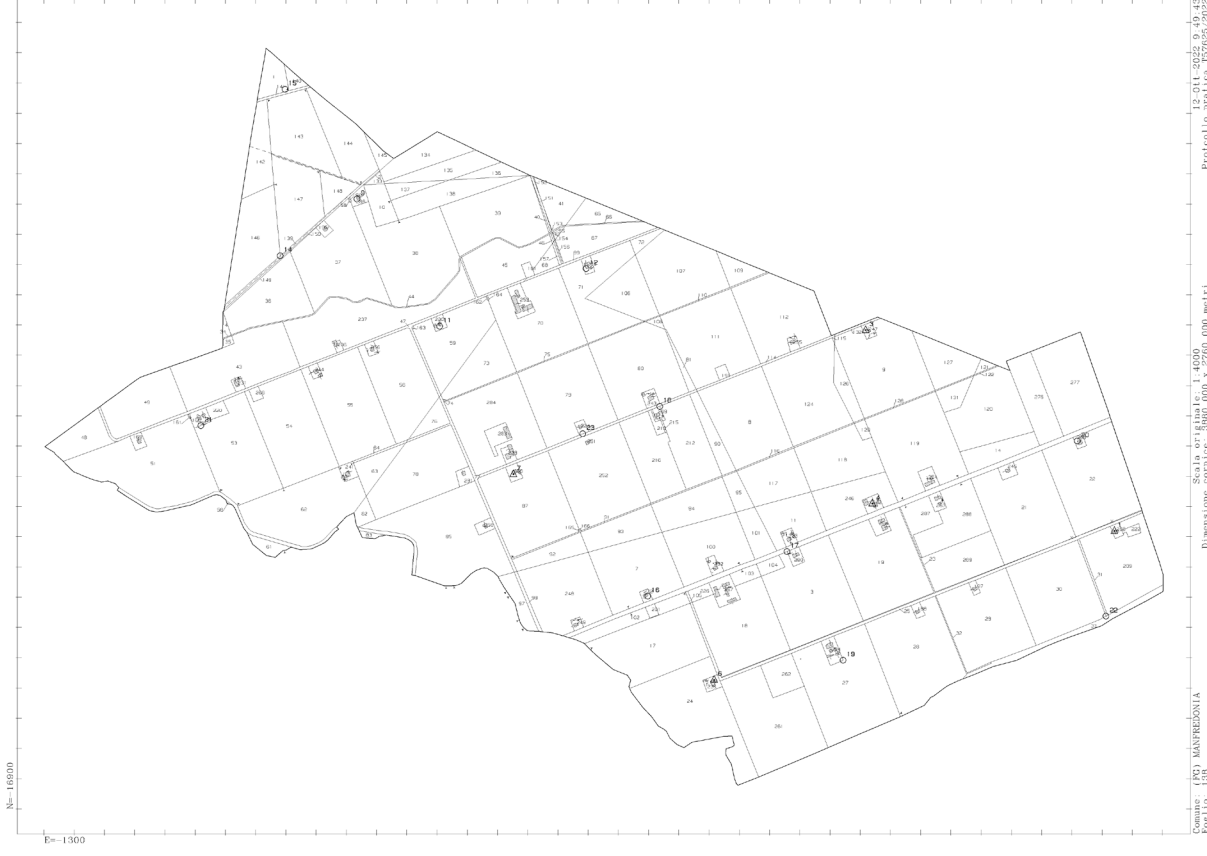






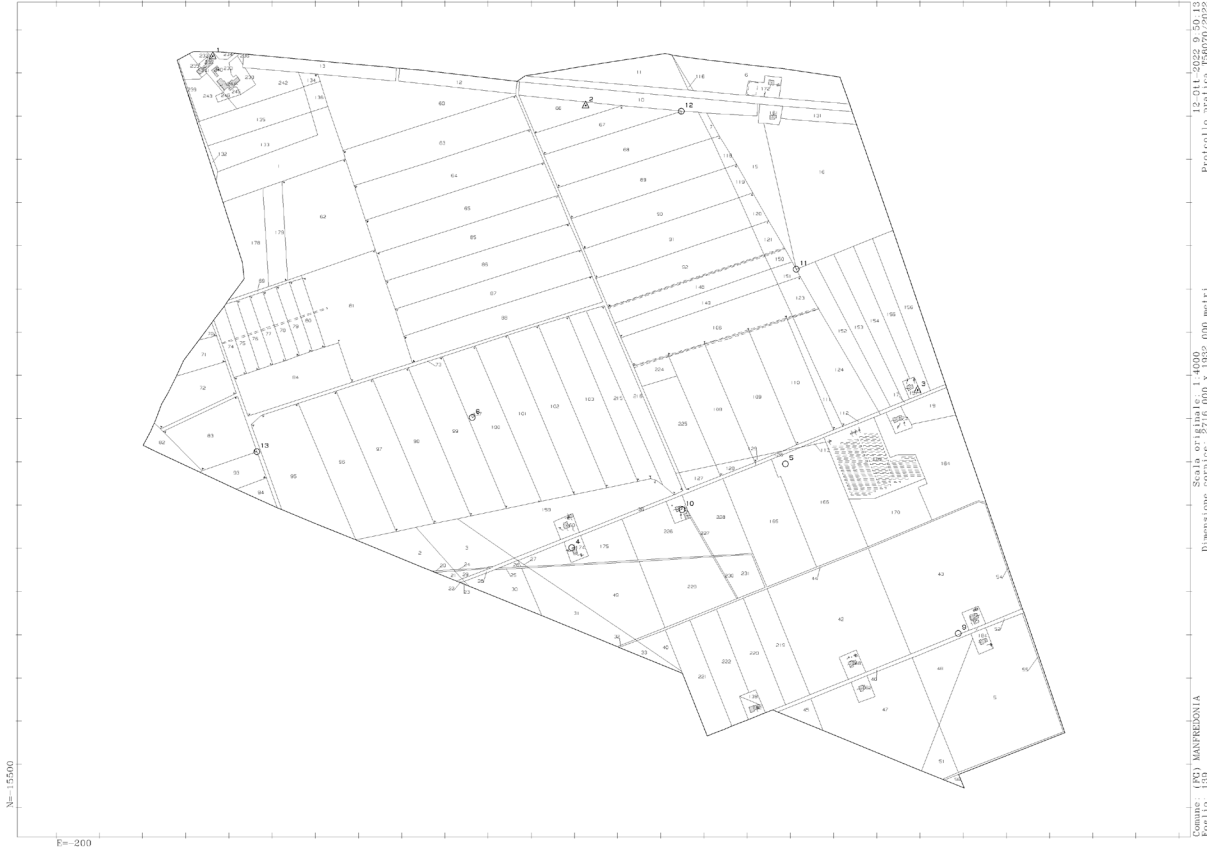
Direzione Provinciale di Foggia Ufficio Provinciale - Territorio - Direttore MICHELE GAMMAROTA

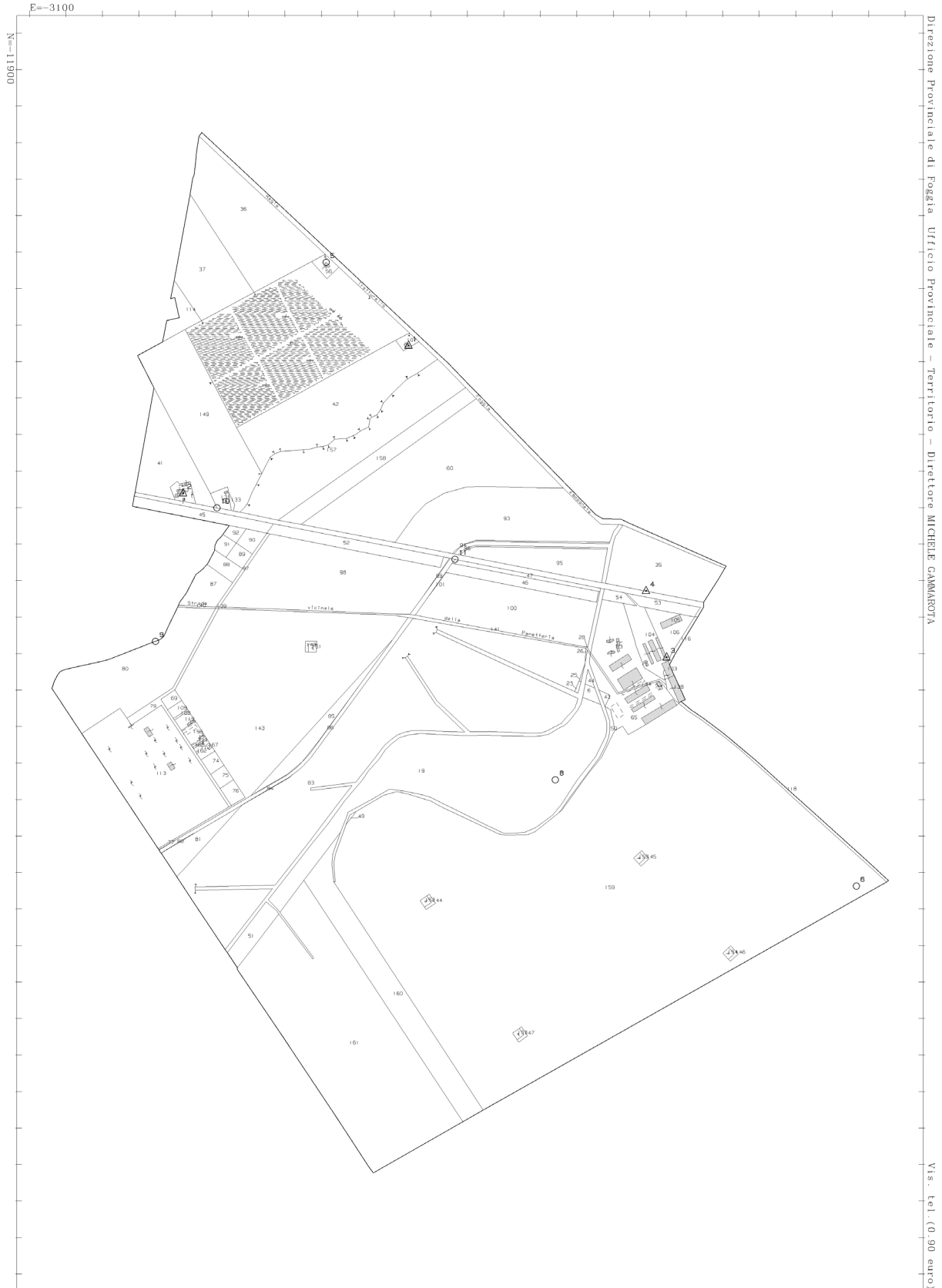
Vis. tel. (0.90 euro)



Direzione Provinciale di Foggia Ufficio Provinciale - Territorio - Direttore MICHELE GAMMAROTA

Vis. tel. (0.90 euro)





Direzione Provinciale di Foggia Ufficio Provinciale - Territorio - Direttore MICHELE GAMMAROTA

Vis. tel. (0.90 euro)



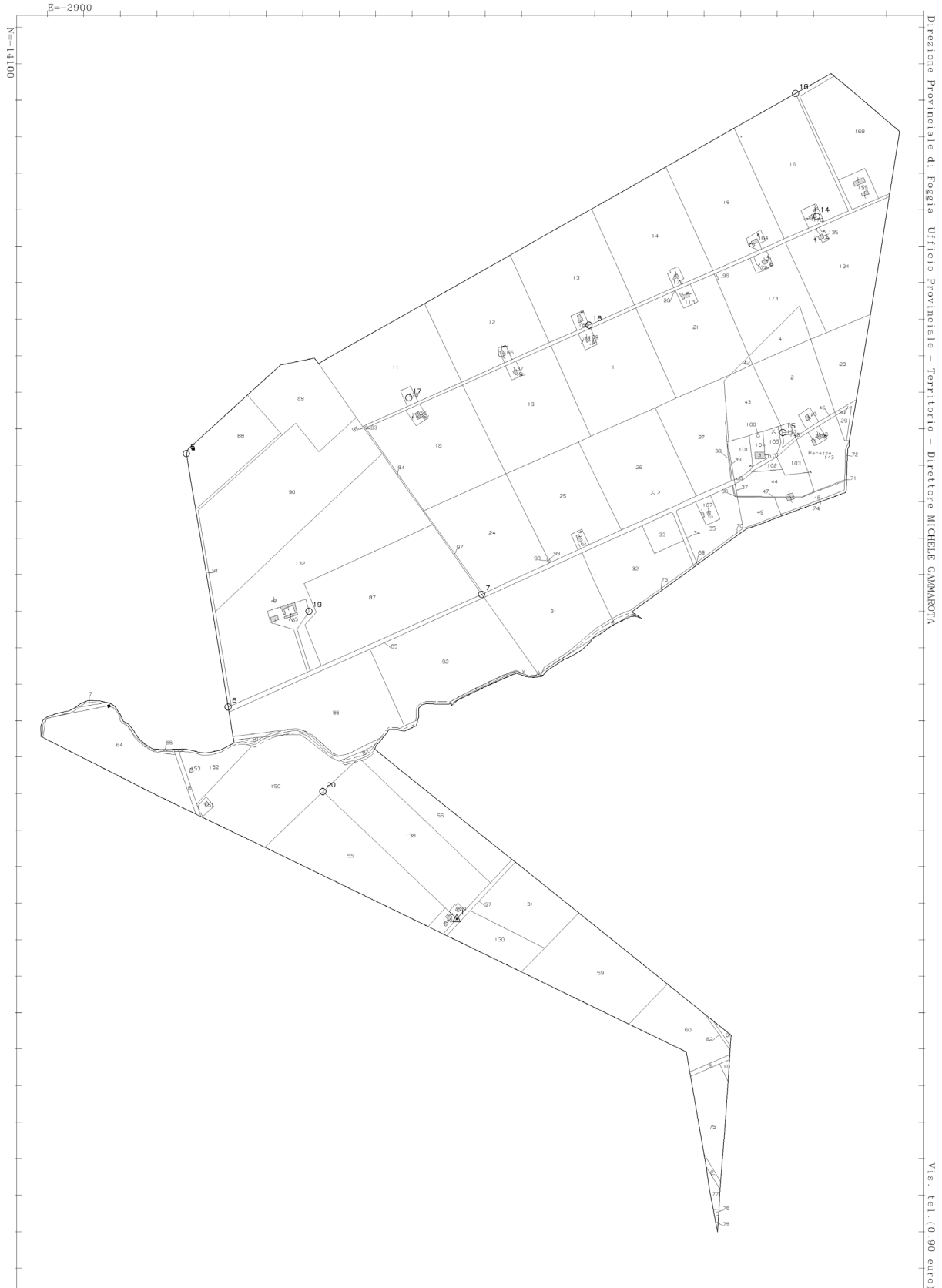
12.04.2022 12.21.20
Protocollo pratica 710147/2022
Comune: (FG) MANSIRACONA
Pagina: 101
Scala originale: 1:4000
Dimensione cornice: 4265 000 x 3036 000 metri

Direzione Provinciale di Foggia Ufficio Provinciale - Territorio - Direttore MICHELE GAMMAROTA

Vis. tel. (0.90 euro)

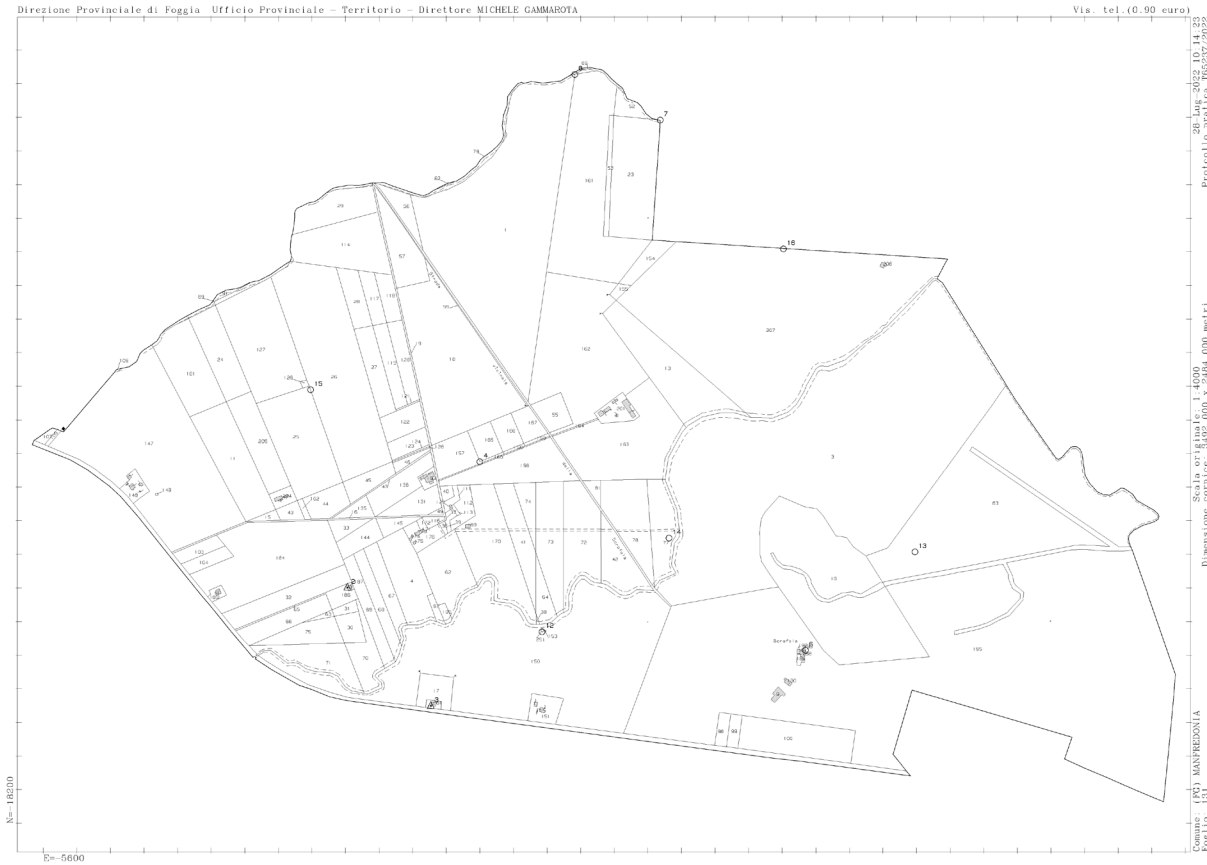


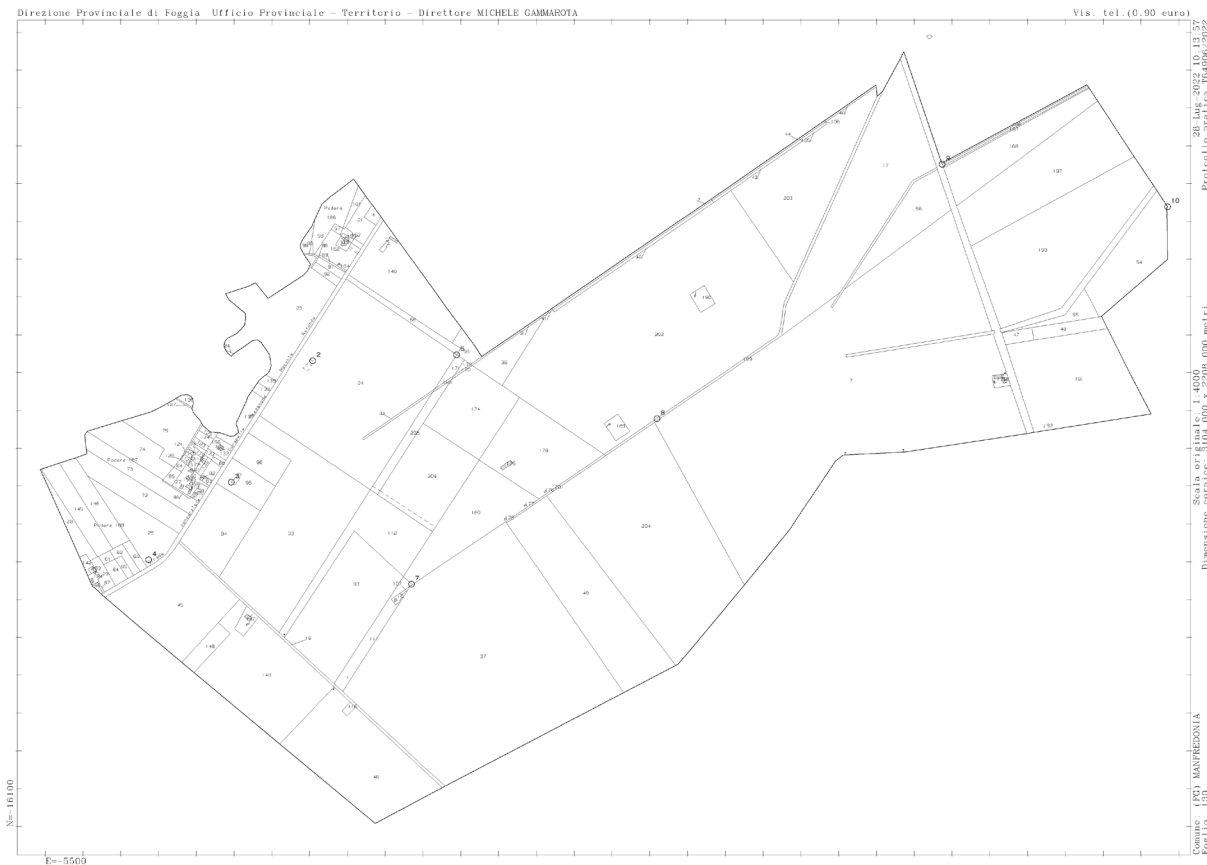
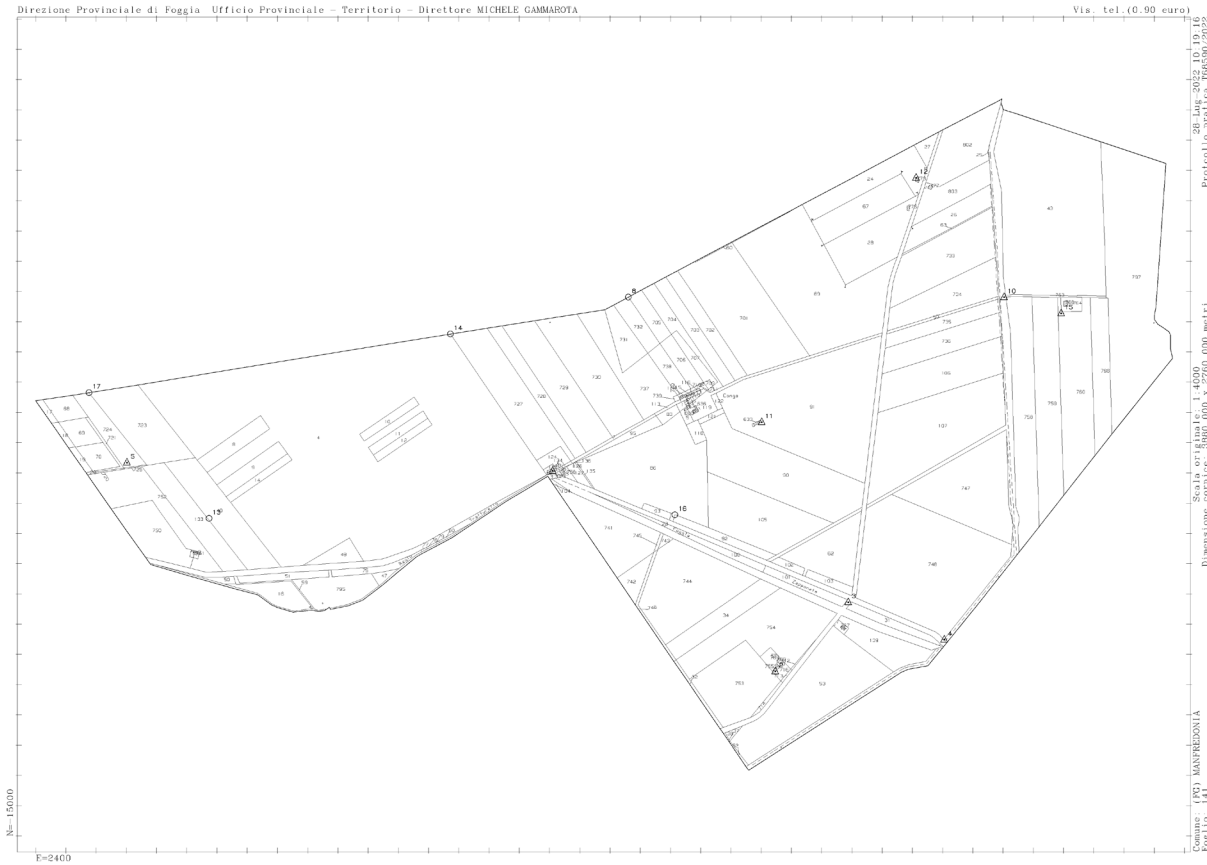
12.04.2022 12.20.17
Protocollo pratica 7100210/2022
Comune: (FG) MANSIRACONA
Pagina: 109
Scala originale: 1:4000
Dimensione cornice: 4265 000 x 3036 000 metri



Direzione Provinciale di Foggia Ufficio Provinciale - Territorio - Direttore MICHELE CAMAROTA

V.S. Tel. (0.90 euro)





Foggia Solar S.r.l.		CODICE – CODE FOM.ENG.REL.008.00
		PAGINA - PAGE 21 di/of 51

Catasto terreni
Visura attuale per immobile
Situazione degli atti informatizzati al **23/12/2022**

 **Immobile di catasto terreni**  **Causali di aggiornamento ed annotazioni**

Informazioni riportate negli atti del catasto al 23/12/2022
Dati identificativi: Comune di **FOGGIA (D643) (FG)**
 Foglio **161** Particella **22**
Classamento:
Redditi: dominicale **Euro 54,29**
 agrario **Euro 33,18**
 Particella con qualità: **SEMINATIVO** di classe **3**
 Superficie: **11.680 m²**
Ultimo atto di aggiornamento: TABELLA DI VARIAZIONE del 15/12/2011 Pratica n. FG0367448 in atti dal 15/12/2011 TRASMISSIONE DATI AGEA AI SENSI DEL DL 3.10.2006 N.262 (n. 24165.1/2011)
Annotazioni: VARIAZIONE CULTURALE ESEGUITA AI SENSI DEL DL 3.10.2006 N. 262, CONVERTITO CON MODIFICAZIONI NELLA LEGGE 24.11.2006 N. 286 E SUCCESSIVE MODIFICAZIONI (ANNO 2011)

> **Dati identificativi**

Comune di **FOGGIA (D643) (FG)** Impianto meccanografico del 02/01/1978
 Foglio **161** Particella **22**

> **Dati di classamento**

Redditi: dominicale **Euro 54,29**
 agrario **Euro 33,18**
 Particella con qualità: **SEMINATIVO** di classe **3**
 Superficie: **11.680 m²**
 TABELLA DI VARIAZIONE del 15/12/2011 Pratica n. FG0367448 in atti dal 15/12/2011 TRASMISSIONE DATI AGEA AI SENSI DEL DL 3.10.2006 N.262 (n. 24165.1/2011)
Annotazioni: VARIAZIONE CULTURALE ESEGUITA AI SENSI DEL DL 3.10.2006 N. 262, CONVERTITO CON MODIFICAZIONI NELLA LEGGE 24.11.2006 N. 286 E SUCCESSIVE MODIFICAZIONI (ANNO 2011)

> **Intestazione attuale dell'immobile - totale intestati: 1**

> **1. LO MUZIO Luigi Ciro (CF LMZLCR57B12D643X)**
 nato a FOGGIA (FG) il 12/02/1957
 Diritto di: Proprieta' per 1/1 (deriva dall'atto 1)
 1. SUCCESSIONE EX LEGE di COLECCHIA ELVIRA GIUSTINA del 23/11/2019 Sede FOGGIA (FG) Registrazione Volume 88888 n. 364317 registrato in data 01/09/2022 - Trascrizione n. 18269.1/2022 Reparto PI di FOGGIA in atti dal 28/09/2022

Visura telematica
Tributi speciali: Euro 0,90

Catasto terreni
Visura attuale per immobile
Situazione degli atti informatizzati al **23/12/2022**

 **Immobile di catasto terreni**  **Causali di aggiornamento ed annotazioni**

Informazioni riportate negli atti del catasto al 23/12/2022
Dati identificativi: Comune di **FOGGIA (D643) (FG)**
 Foglio **161** Particella **23**
Classamento:
Redditi: dominicale **Euro 128,15 Lire 248.130**
 agrario **Euro 78,31 Lire 151.635**
 Particella con qualità: **SEMINATIVO** di classe **3**
 Superficie: **27.570 m²**
Ultimo atto di aggiornamento: REVISIONE DI ELEMENTI CENSUARI in atti dal 10/11/1993 COME DA MODELLO 26 (n. 1522.3/1991)

> **Dati identificativi**

Comune di **FOGGIA (D643) (FG)** Impianto meccanografico del 02/01/1978
 Foglio **161** Particella **23**
 Partita: **22065**

> **Dati di classamento**

Redditi: dominicale **Euro 128,15 Lire 248.130**
 agrario **Euro 78,31 Lire 151.635**
 Particella con qualità: **SEMINATIVO** di classe **3**
 Superficie: **27.570 m²**
 REVISIONE DI ELEMENTI CENSUARI in atti dal 10/11/1993 COME DA MODELLO 26 (n. 7930.162/1990)

> **Altre variazioni**

REVISIONE DI ELEMENTI CENSUARI in atti dal 10/11/1993 COME DA MODELLO 26 (n. 1522.3/1991)

> **Intestazione attuale dell'immobile - totale intestati: 1**

> **1. LO MUZIO Luigi Ciro (CF LMZLCR57B12D643X)**
 nato a FOGGIA (FG) il 12/02/1957
 Diritto di: Proprieta' per 1/1 (deriva dall'atto 1)
 1. SUCCESSIONE EX LEGE di COLECCHIA ELVIRA GIUSTINA del 23/11/2019 Sede FOGGIA (FG) Registrazione Volume 88888 n. 364317 registrato in data 01/09/2022 - Trascrizione n. 18269.1/2022 Reparto PI di FOGGIA in atti dal 28/09/2022

Visura telematica
Tributi speciali: Euro 0,90

Catasto terreni
Visura attuale per immobile
Situazione degli atti informatizzati al **23/12/2022**

 **Immobile di catasto terreni**  **Causali di aggiornamento ed annotazioni**

Informazioni riportate negli atti del catasto al 23/12/2022
Dati identificativi: Comune di **FOGGIA (D643) (FG)**
 Foglio **161** Particella **33**
Classamento:
 Particella divisa in **2** porzioni
 Totali particella:
 Redditi: dominicale **Euro 244,64**
 agrario **Euro 142,27**
 Superficie: **38.631 m²**

Il reddito dominicale è stato calcolato tenendo conto delle eventuali deduzioni indicate in tabella

Porzione	AA	AB
Reddito dominicale	Euro 95,90	Euro 148,74
Reddito agrario	Euro 58,60	Euro 83,67
Deduzioni	-	-
Superficie m²	20.631	18.000
Qualità	SEMINATIVO	SEMIN IRRIG
Classe	3	U

Ultimo atto di aggiornamento: TABELLA DI VARIAZIONE del 15/12/2011 Pratica n. FG0367452 in atti dal 15/12/2011 TRASMISSIONE DATI AGEA AI SENSI DEL DL 3.10.2006 N.262 (n. 24169.1/2011)
Annotazioni: VARIAZIONE CULTURALE ESEGUITA AI SENSI DEL DL 3.10.2006 N. 262, CONVERTITO CON MODIFICAZIONI NELLA LEGGE 24.11.2006 N. 286 E SUCCESSIVE MODIFICAZIONI (ANNO 2011) PORZIONE AB: CLASSAMENTO PER PARIFICAZIONE CON LA QUALITA' 29 - VIGNETO , CLASSE 02

> **Dati identificativi**

Comune di **FOGGIA (D643) (FG)** Impianto meccanografico del 02/01/1978
 Foglio **161** Particella **33**

> **Dati di classamento**

Particella divisa in **2** porzioni
 Totali particella:
 Redditi: dominicale **Euro 244,64**
 agrario **Euro 142,27**
 Superficie: **38.631 m²**
Il reddito dominicale è stato calcolato tenendo conto delle eventuali deduzioni indicate in tabella

Porzione	AA	AB
Reddito dominicale	Euro 95,90	Euro 148,74
Reddito agrario	Euro 58,60	Euro 83,67
Deduzioni	-	-
Superficie m²	20.631	18.000
Qualità	SEMINATIVO	SEMIN IRRIG
Classe	3	U

TABELLA DI VARIAZIONE del 15/12/2011 Pratica n. FG0367452 in atti dal 15/12/2011 TRASMISSIONE DATI AGEA AI SENSI DEL DL 3.10.2006 N.262 (n. 24169.1/2011)
Annotazioni: VARIAZIONE CULTURALE ESEGUITA AI SENSI DEL DL 3.10.2006 N. 262, CONVERTITO CON MODIFICAZIONI NELLA LEGGE 24.11.2006 N. 286 E SUCCESSIVE MODIFICAZIONI (ANNO 2011) PORZIONE AB: CLASSAMENTO PER PARIFICAZIONE CON LA QUALITA' 29 - VIGNETO , CLASSE 02

> **Intestazione attuale dell'immobile - totale intestati: 1**

> **1. LO MUZIO Luigi Ciro (CF LMZLCR57B12D643X)**
 nato a FOGGIA (FG) il 12/02/1957
 Diritto di: Proprieta' per 10000/10000 (deriva dall'atto 1)
 1. SUCCESSIONE TESTAMENTARIA di GALLO ANGELA MARIA del 23/06/2021 Sede FOGGIA (FG) Registrazione Volume 88888 n. 137207 registrato in data 28/03/2022 - Trascrizione n. 6765.1/2022 Reparto PI di FOGGIA in atti dal 11/04/2022

Visura telematica
Tributi speciali: Euro 0,90

Foggia Solar S.r.l.		CODICE – CODE FOM.ENG.REL.008.00
		PAGINA - PAGE 22 di/of 51

Catasto terreni

Visura attuale per immobile

Situazione degli atti informatizzati al **23/12/2022**



Immobile di catasto terreni



Causali di aggiornamento ed annotazioni

Informazioni riportate negli atti del catasto al 23/12/2022

Dati identificativi: Comune di **FOGGIA (D643) (FG)**

Foglio **161** Particella **34**

Classamento:

Particella divisa in **2** porzioni

Totali particella:

Redditi: dominicale **Euro 67,57**

agrario **Euro 33,17**

Superficie: **12.288** m²

Il reddito dominicale è stato calcolato tenendo conto delle eventuali deduzioni indicate in tabella

Porzione	AA	AB
Reddito dominicale	Euro 25,75	Euro 41,82
Reddito agrario	Euro 15,74	Euro 17,43
Deduzioni	-	-
Superficie m ²	5.540	6.748
Qualità	SEMINATIVO	ULIVETO
Classe	3	2

Ultimo atto di aggiornamento: TABELLA DI VARIAZIONE del 13/12/2007 Pratica n. FG0459911 in atti dal 13/12/2007 TRASMISSIONE DATI AGEA AI SENSI DEL DL 3.10.2006 N.262 (n. 108083.1/2007)

Annotazioni: VARIAZIONE COLTURALE ESEGUITA AI SENSI DEL DL 3.10.2006 N. 262, CONVERTITO CON MODIFICAZIONI NELLA LEGGE 24.11.2006 N. 286 (ANNO 2007) - QUALITA' DICHIARATA O PARIFICATA A CULTURA PRESENTE NEL QUADRO TARIFFARIO DEL COMUNE

> Dati identificativi

Comune di **FOGGIA (D643) (FG)**
Foglio **161** Particella **34**

Impianto meccanografico del 02/01/1978

> Dati di classamento

Particella divisa in **2** porzioni

Totali particella:

Redditi: dominicale **Euro 67,57**

agrario **Euro 33,17**

Superficie: **12.288** m²

Il reddito dominicale è stato calcolato tenendo conto delle eventuali deduzioni indicate in tabella

Porzione	AA	AB
Reddito dominicale	Euro 25,75	Euro 41,82
Reddito agrario	Euro 15,74	Euro 17,43
Deduzioni	-	-
Superficie m ²	5.540	6.748
Qualità	SEMINATIVO	ULIVETO
Classe	3	2

TABELLA DI VARIAZIONE del 13/12/2007 Pratica n. FG0459911 in atti dal 13/12/2007 TRASMISSIONE DATI AGEA AI SENSI DEL DL 3.10.2006 N.262 (n. 108083.1/2007)

Annotazioni: VARIAZIONE COLTURALE ESEGUITA AI SENSI DEL DL 3.10.2006 N. 262, CONVERTITO CON MODIFICAZIONI NELLA LEGGE 24.11.2006 N. 286 (ANNO 2007) - QUALITA' DICHIARATA O PARIFICATA A CULTURA PRESENTE NEL QUADRO TARIFFARIO DEL COMUNE

> Intestazione attuale dell'immobile - totale intestati: 1

1. LO MUZIO Luigi Ciro (CF LMZLCR57B12D643X)
nato a FOGGIA (FG) il 12/02/1957
Diritto di: Proprieta' per 1/1 (deriva dall'atto 1)

1. SUCCESSIONE EX LEGE di COLECCHIA ELVIRA GIUSTINA del 23/11/2019 Sede FOGGIA (FG) Registrazione Volume 88888 n. 364317 registrato in data 01/09/2022 - Trascrizione n. 18269.1/2022 Reparto PI di FOGGIA in atti dal 28/09/2022

Visura telematica

Tributi speciali: Euro 0,90

Catasto terreni

Visura attuale per immobile

Situazione degli atti informatizzati al **23/12/2022**



Immobile di catasto terreni



Causali di aggiornamento ed annotazioni

Informazioni riportate negli atti del catasto al 23/12/2022

Dati identificativi: Comune di **FOGGIA (D643) (FG)**

Foglio **161** Particella **35**

Classamento:

Redditi: dominicale **Euro 82,42**

agrario **Euro 50,37**

Particella con qualità: **SEMINATIVO** di classe **3**

Superficie: **17.731** m²

Ultimo atto di aggiornamento: TABELLA DI VARIAZIONE del 31/05/2016 Pratica n. FG0244127 in atti dal 16/12/2016 TRASMISSIONE DATI AGEA AI SENSI DEL DL 3.10.2006 N. 262 (n. 9416.1/2016)

Annotazioni: Variazione colturale eseguita ai sensi del DI 3.10.2006 n. 262, convertito con modificazioni nella legge 24.11.2006 n. 286 e successive modificazioni (anno 2016) - Eseguita a seguito di dichiarazione resa il 31/05/2016 all'Organismo Pagatore AGEA con la domanda AGEA.ADU.2016.0788783 (Scheda validazione/ fascicolo prot. n. AGEA.CAA547.2016.0003064)

> Dati identificativi

Comune di **FOGGIA (D643) (FG)**

Foglio **161** Particella **35**

Unità immobiliari corrispondenti al catasto fabbricati

Comune di **FOGGIA (D643) (FG)**

Foglio **161** Particella **177**

Impianto meccanografico del 02/01/1978

Annotazione di immobile: PARTICELLA INTERESSATA DA IMMOBILE URBANO NON ANCORA REGOLARIZZATO AI SENSI DEL DL 78/2010 - AL MOMENTO DELLA PRESENTAZIONE DEL TM DOVRA' ASSUMERE L'IDENTIFICATIVO GIA' UTILIZZATO AL CEU

> Dati di classamento

Redditi: dominicale **Euro 82,42**

agrario **Euro 50,37**

Particella con qualità: **SEMINATIVO** di classe **3**

Superficie: **17.731** m²

TABELLA DI VARIAZIONE del 31/05/2016 Pratica n. FG0244127 in atti dal 16/12/2016 TRASMISSIONE DATI AGEA AI SENSI DEL DL 3.10.2006 N. 262 (n. 9416.1/2016)

Annotazioni: Variazione colturale eseguita ai sensi del DI 3.10.2006 n. 262, convertito con modificazioni nella legge 24.11.2006 n. 286 e successive modificazioni (anno 2016) - Eseguita a seguito di dichiarazione resa il 31/05/2016 all'Organismo Pagatore AGEA con la domanda AGEA.ADU.2016.0788783 (Scheda validazione/ fascicolo prot. n. AGEA.CAA547.2016.0003064)

> Intestazione attuale dell'immobile - totale intestati: 1

1. LO MUZIO Luigi Ciro (CF LMZLCR57B12D643X)
nato a FOGGIA (FG) il 12/02/1957
Diritto di: Proprieta' per 1/1 (deriva dall'atto 1)

1. SUCCESSIONE EX LEGE di COLECCHIA ELVIRA GIUSTINA del 23/11/2019 Sede FOGGIA (FG) Registrazione Volume 88888 n. 364317 registrato in data 01/09/2022 - Trascrizione n. 18269.1/2022 Reparto PI di FOGGIA in atti dal 28/09/2022

Visura telematica

Tributi speciali: Euro 0,90

Catasto terreni

Visura attuale per immobile

Situazione degli atti informatizzati al **23/12/2022**



Immobile di catasto terreni



Causali di aggiornamento ed annotazioni

Informazioni riportate negli atti del catasto al 23/12/2022

Dati identificativi: Comune di **FOGGIA (D643) (FG)**

Foglio **161** Particella **36**

Classamento:

Particella divisa in **3** porzioni

Totali particella:

Redditi: dominicale **Euro 462,49**

agrario **Euro 208,01**

Superficie: **37.650** m²

Il reddito dominicale è stato calcolato tenendo conto delle eventuali deduzioni indicate in tabella

Porzione	AA	AB	AC
Reddito dominicale	Euro 410,33	Euro 36,22	Euro 15,94
Reddito agrario	Euro 183,18	Euro 15,09	Euro 9,74
Deduzioni	-	-	-
Superficie m ²	28.375	5.845	3.430
Qualità	ORTO	ULIVETO	SEMINATIVO
Classe	U	2	3

Ultimo atto di aggiornamento: TABELLA DI VARIAZIONE del 22/12/2009 Pratica n. FG0414811 in atti dal 22/12/2009 TRASMISSIONE DATI AGEA AI SENSI DEL DL 3.10.2006 N.262 (n. 14814.1/2009)

Annotazioni: VARIAZIONE COLTURALE ESEGUITA AI SENSI DEL DL 3.10.2006 N. 262, CONVERTITO CON MODIFICAZIONI NELLA LEGGE 24.11.2006 N. 286 E SUCCESSIVE MODIFICAZIONI (ANNO 2009) PORZIONE AA: CLASSAMENTO PER PARIFICAZIONE CON LA QUALITA' 29 - VIGNETO , CLASSE 01

> Dati identificativi

Comune di **FOGGIA (D643) (FG)**
Foglio **161** Particella **36**

Impianto meccanografico del 02/01/1978

> Dati di classamento

Particella divisa in **3** porzioni

Totali particella:

Redditi: dominicale **Euro 462,49**

agrario **Euro 208,01**

Superficie: **37.650** m²

Il reddito dominicale è stato calcolato tenendo conto delle eventuali deduzioni indicate in tabella

Porzione	AA	AB	AC
Reddito dominicale	Euro 410,33	Euro 36,22	Euro 15,94
Reddito agrario	Euro 183,18	Euro 15,09	Euro 9,74
Deduzioni	-	-	-
Superficie m ²	28.375	5.845	3.430
Qualità	ORTO	ULIVETO	SEMINATIVO
Classe	U	2	3

TABELLA DI VARIAZIONE del 22/12/2009 Pratica n. FG0414811 in atti dal 22/12/2009 TRASMISSIONE DATI AGEA AI SENSI DEL DL 3.10.2006 N.262 (n. 14814.1/2009)

Annotazioni: VARIAZIONE COLTURALE ESEGUITA AI SENSI DEL DL 3.10.2006 N. 262, CONVERTITO CON MODIFICAZIONI NELLA LEGGE 24.11.2006 N. 286 E SUCCESSIVE MODIFICAZIONI (ANNO 2009) PORZIONE AA: CLASSAMENTO PER PARIFICAZIONE CON LA QUALITA' 29 - VIGNETO , CLASSE 01

> Intestazione attuale dell'immobile - totale intestati: 1

1. LO MUZIO Luigi Ciro (CF LMZLCR57B12D643X)
nato a FOGGIA (FG) il 12/02/1957
Diritto di: Proprieta' per 1000/1000 (deriva dall'atto 1)

1. Atto del 25/03/1987 Pubblico ufficiale MAZZEO ALBA Sede SANT'AGATA DI PUGLIA (FG) Repertorio n. 6923 - UR Sede FOGGIA (FG) Registrazione n. 1341 registrato in data 01/04/1987 - Voltura n. 677187 in atti dal 25/03/1988

Visura telematica

Tributi speciali: Euro 0,90

Foggia Solar S.r.l.		CODICE – CODE FOM.ENG.REL.008.00
		PAGINA - PAGE 23 di/of 51

Catasto terreni
Visura attuale per immobile
Situazione degli atti informatizzati al **23/12/2022**

 **Immobile di catasto terreni**  **Causali di aggiornamento ed annotazioni**

Informazioni riportate negli atti del catasto al 23/12/2022
Dati identificativi: Comune di **FOGGIA (D643) (FG)**
 Foglio **161** Particella **37**
Classamento:
Redditi: dominicale **Euro 100,91 Lire 195.390**
 agrario **Euro 61,67 Lire 119.405**
 Particella con qualità: **SEMINATIVO** di classe **3**
 Superficie: **21.710 m²**
Ultimo atto di aggiornamento: REVISIONE DI ELEMENTI CENSUARI in atti dal 09/11/1993 COME DA MODELLO 26 (n. 7930.52/1990)

> **Dati identificativi**

Comune di **FOGGIA (D643) (FG)** Impianto meccanografico del 02/01/1978
 Foglio **161** Particella **37**
 Partita: **3034**

> **Dati di classamento**

Redditi: dominicale **Euro 100,91 Lire 195.390** REVISIONE DI ELEMENTI CENSUARI in atti dal 09/11/1993 COME DA MODELLO 26 (n. 7930.52/1990)
 agrario **Euro 61,67 Lire 119.405**
 Particella con qualità: **SEMINATIVO** di classe **3**
 Superficie: **21.710 m²**

> **Intestazione attuale dell'immobile - totale intestati: 1**

> **1. LO MUZIO Luigi Ciro (CF LMZLCR57B12D643X)** 1. SUCCESSIONE EX LEGE di COLECCHIA ELVIRA GIUSTINA del 23/11/2019 Sede FOGGIA (FG) Registrato Volume 88888 n. 364317 registrato in data 01/09/2022 - Trascrizione n. 18269.1/2022 Reparto PI di FOGGIA in atti dal 28/09/2022
 nato a FOGGIA (FG) il 12/02/1957
 Diritto di: Proprieta' per 1/1 (deriva dall'atto 1)

Catasto terreni
Visura attuale per immobile
Situazione degli atti informatizzati al **23/12/2022**

 **Immobile di catasto terreni**  **Causali di aggiornamento ed annotazioni**

Informazioni riportate negli atti del catasto al 23/12/2022
Dati identificativi: Comune di **FOGGIA (D643) (FG)**
 Foglio **161** Particella **38**
Classamento:
 Particella divisa in **2** porzioni
 Totali particella:
 Redditi: dominicale **Euro 521,09**
 agrario **Euro 294,34**
 Superficie: **65.440 m²**
Il reddito dominicale è stato calcolato tenendo conto delle eventuali deduzioni indicate in tabella

Porzione	AA	AB
Reddito dominicale	Euro 25,29	Euro 495,80
Reddito agrario	Euro 15,45	Euro 278,89
Deduzioni	-	-
Superficie m ²	5.440	60.000
Qualità	SEMINATIVO	SEMIN IRRIG
Classe	3	U

Ultimo atto di aggiornamento: TABELLA DI VARIAZIONE del 15/05/2013 Pratica n. FG0319476 in atti dal 10/12/2013 TRASMISSIONE DATI AGEA AI SENSI DEL DL 3.10.2006 N.262 (n. 13813.1/2013)
Annotazioni: VARIAZIONE CULTURALE ESEGUITA AI SENSI DEL DL 3.10.2006 N. 262, CONVERTITO CON MODIFICAZIONI NELLA LEGGE 24.11.2006 N. 286 E SUCCESSIVE MODIFICAZIONI (ANNO 2013) PORZIONE AB: CLASSAMENTO PER PARIFICAZIONE CON LA QUALITA' 29 - VIGNETO , CLASSE 02

> **Dati identificativi**

Comune di **FOGGIA (D643) (FG)** Impianto meccanografico del 02/01/1978
 Foglio **161** Particella **38**

> **Dati di classamento**

Particella divisa in **2** porzioni
 Totali particella:
 Redditi: dominicale **Euro 521,09**
 agrario **Euro 294,34**
 Superficie: **65.440 m²**
Il reddito dominicale è stato calcolato tenendo conto delle eventuali deduzioni indicate in tabella

Porzione	AA	AB
Reddito dominicale	Euro 25,29	Euro 495,80
Reddito agrario	Euro 15,45	Euro 278,89
Deduzioni	-	-
Superficie m ²	5.440	60.000
Qualità	SEMINATIVO	SEMIN IRRIG
Classe	3	U

TABELLA DI VARIAZIONE del 15/05/2013 Pratica n. FG0319476 in atti dal 10/12/2013 TRASMISSIONE DATI AGEA AI SENSI DEL DL 3.10.2006 N.262 (n. 13813.1/2013)
Annotazioni: VARIAZIONE CULTURALE ESEGUITA AI SENSI DEL DL 3.10.2006 N. 262, CONVERTITO CON MODIFICAZIONI NELLA LEGGE 24.11.2006 N. 286 E SUCCESSIVE MODIFICAZIONI (ANNO 2013) PORZIONE AB: CLASSAMENTO PER PARIFICAZIONE CON LA QUALITA' 29 - VIGNETO , CLASSE 02

> **Intestazione attuale dell'immobile - totale intestati: 1**

> **1. LO MUZIO Luigi Ciro (CF LMZLCR57B12D643X)** 1. SUCCESSIONE TESTAMENTARIA di GALLO ANGELA MARIA del 23/06/2021 Sede FOGGIA (FG) Registrato Volume 88888 n. 137207 registrato in data 28/03/2022 - Trascrizione n. 6765.1/2022 Reparto PI di FOGGIA in atti dal 11/04/2022
 nato a FOGGIA (FG) il 12/02/1957
 Diritto di: Proprieta' per 10000/10000 (deriva dall'atto 1)

Visura telematica
Tributi speciali: Euro 0,90

Catasto terreni
Visura attuale per immobile
Situazione degli atti informatizzati al **23/12/2022**

 **Immobile di catasto terreni**  **Causali di aggiornamento ed annotazioni**

Informazioni riportate negli atti del catasto al 23/12/2022
Dati identificativi: Comune di **FOGGIA (D643) (FG)**
 Foglio **161** Particella **39**
Classamento:
Redditi: dominicale **Euro 368,64 Lire 713.790**
 agrario **Euro 225,28 Lire 436.205**
 Particella con qualità: **SEMINATIVO** di classe **3**
 Superficie: **79.310 m²**
Ultimo atto di aggiornamento: REVISIONE DI ELEMENTI CENSUARI in atti dal 10/11/1993 COME DA MODELLO 26 (n. 1522.5/1991)

> **Dati identificativi**

Comune di **FOGGIA (D643) (FG)** Impianto meccanografico del 02/01/1978
 Foglio **161** Particella **39**
 Partita: **22065**

> **Dati di classamento**

Redditi: dominicale **Euro 368,64 Lire 713.790** REVISIONE DI ELEMENTI CENSUARI in atti dal 10/11/1993 COME DA MODELLO 26 (n. 1522.5/1991)
 agrario **Euro 225,28 Lire 436.205**
 Particella con qualità: **SEMINATIVO** di classe **3**
 Superficie: **79.310 m²**

> **Intestazione attuale dell'immobile - totale intestati: 1**

> **1. LO MUZIO Luigi Ciro (CF LMZLCR57B12D643X)** 1. SUCCESSIONE EX LEGE di COLECCHIA ELVIRA GIUSTINA del 23/11/2019 Sede FOGGIA (FG) Registrato Volume 88888 n. 364317 registrato in data 01/09/2022 - Trascrizione n. 18269.1/2022 Reparto PI di FOGGIA in atti dal 28/09/2022
 nato a FOGGIA (FG) il 12/02/1957
 Diritto di: Proprieta' per 1/1 (deriva dall'atto 1)

Foggia Solar S.r.l.		CODICE - CODE FOM.ENG.REL.008.00
		PAGINA - PAGE 24 di/of 51

Catasto terreni
Visura attuale per immobile
Situazione degli atti informatizzati al **23/12/2022**

 **Immobile di catasto terreni**  **Causali di aggiornamento ed annotazioni**

Informazioni riportate negli atti del catasto al 23/12/2022
Dati identificativi: Comune di **FOGGIA (D643) (FG)**
 Foglio **161** Particella **40**
Classamento:
Redditi: dominicale **Euro 0,33**
 agrario **Euro 0,18**
 Particella con qualità: **PASCOLO** di classe **2**
 Superficie: **140 m²**
Ultimo atto di aggiornamento: VARIAZIONE D'UFFICIO del 06/05/2014 Pratica n. FG0097156 in atti dal 08/05/2014 ATTIVITA' -A16 (n. 94499.1/2014)

> **Dati identificativi**

Comune di FOGGIA (D643) (FG) Foglio 161 Particella 40	Impianto meccanografico del 02/01/1978 Annotazione di immobile: INSERIMENTO CARTOGRAFICO COME DA FOGLIO DI MAPPA SOSTITUITO RECUPERO DISALLINEAMENTO
---	--

> **Dati di classamento**

Redditi: dominicale Euro 0,33 agrario Euro 0,18	Impianto meccanografico del 02/01/1978
Particella con qualità: PASCOLO di classe 2 Superficie: 140 m²	

> **Altre variazioni**

VARIAZIONE D'UFFICIO del 06/05/2014 Pratica n. FG0097156 in atti dal 08/05/2014 ATTIVITA' -A16 (n. 94499.1/2014)

> **Intestazione attuale dell'immobile - totale intestati: 2**

- | | |
|---|---|
| > 1. CASSESE Maria ; Fu Giuseppe Mar Napolitano
Diritto di: Proprieta' per 1/2 (deriva dall'atto 1) | 1. Impianto meccanografico del 02/01/1978 |
| > 2. NAPOLITANO Maria ; Di Pasquale
Diritto di: Proprieta' per 1/2 (deriva dall'atto 1) | |

Visura telematica

Tributi speciali: Euro 0,90

Catasto terreni
Visura attuale per immobile
Situazione degli atti informatizzati al **23/12/2022**

 **Immobile di catasto terreni**  **Causali di aggiornamento ed annotazioni**

Informazioni riportate negli atti del catasto al 23/12/2022
Dati identificativi: Comune di **FOGGIA (D643) (FG)**
 Foglio **162** Particella **2**
Classamento:
Redditi: dominicale **Euro 377,01**
 agrario **Euro 212,07**
 Particella con qualità: **SEMIN IRRIG** di classe **U**
 Superficie: **45.625 m²**
Ultimo atto di aggiornamento: TABELLA DI VARIAZIONE del 30/03/2021 Pratica n. FG0159524 in atti dal 14/12/2021 TRASMISSIONE DATI AGEA AI SENSI DEL DL 3.10.2006 N. 262 (n. 159524.1/2021)
Annotazioni: - classamento per parificazione con la qualita' 29 - VIGNETO, classe 02 - Variazione culturale eseguita ai sensi del DI 3.10.2006 n. 262, convertito con modificazioni nella legge 24.11.2006 n. 286 e successive modificazioni (anno 2021) - Eseguita a seguito di dichiarazione resa il 30/03/2021 all'Organismo Pagatore AGEA con la domanda AGEA.ADU.2021.0066482 (Scheda validazione/fascicolo prot. n. AGEA.CAA2174.2021.0001172)

> **Dati identificativi**

Comune di FOGGIA (D643) (FG) Foglio 162 Particella 2	Impianto meccanografico del 02/01/1978
--	--

> **Dati di classamento**

Redditi: dominicale Euro 377,01 agrario Euro 212,07	TABELLA DI VARIAZIONE del 30/03/2021 Pratica n. FG0159524 in atti dal 14/12/2021 TRASMISSIONE DATI AGEA AI SENSI DEL DL 3.10.2006 N. 262 (n. 159524.1/2021)
Particella con qualità: SEMIN IRRIG di classe U Superficie: 45.625 m²	Annotazioni: - classamento per parificazione con la qualita' 29 - VIGNETO, classe 02 - Variazione culturale eseguita ai sensi del DI 3.10.2006 n. 262, convertito con modificazioni nella legge 24.11.2006 n. 286 e successive modificazioni (anno 2021) - Eseguita a seguito di dichiarazione resa il 30/03/2021 all'Organismo Pagatore AGEA con la domanda AGEA.ADU.2021.0066482 (Scheda validazione/fascicolo prot. n. AGEA.CAA2174.2021.0001172)

> **Intestazione attuale dell'immobile - totale intestati: 1**

- | | |
|--|---|
| > 1. LO MUZIO Luigi Ciro (CF LMZLCR57B12D643X)
nato a FOGGIA (FG) il 12/02/1957
Diritto di: Proprieta' per 1/1 (deriva dall'atto 1) | 1. SUCCESSIONE EX LEGE di COLECCHIA ELVIRA GIUSTINA del 23/11/2019 Sede FOGGIA (FG) Registrazione Volume 88888 n. 364317 registrato in data 01/09/2022 - Trascrizione n. 18269.1/2022 Reparto PI di FOGGIA in atti dal 28/09/2022 |
|--|---|

Visura telematica

Tributi speciali: Euro 0,90

Catasto terreni
Visura attuale per immobile
Situazione degli atti informatizzati al **23/12/2022**

 **Immobile di catasto terreni**  **Causali di aggiornamento ed annotazioni**

Informazioni riportate negli atti del catasto al 23/12/2022
Dati identificativi: Comune di **FOGGIA (D643) (FG)**
 Foglio **162** Particella **14**
Classamento:
Redditi: dominicale **Euro 103,79**
 agrario **Euro 58,38**
 Particella con qualità: **SEMIN IRRIG** di classe **U**
 Superficie: **12.560 m²**
Ultimo atto di aggiornamento: TABELLA DI VARIAZIONE del 30/03/2021 Pratica n. FG0151859 in atti dal 13/12/2021 TRASMISSIONE DATI AGEA AI SENSI DEL DL 3.10.2006 N. 262 (n. 151859.1/2021)
Annotazioni: - classamento per parificazione con la qualita' 29 - VIGNETO, classe 02 - Variazione culturale eseguita ai sensi del DI 3.10.2006 n. 262, convertito con modificazioni nella legge 24.11.2006 n. 286 e successive modificazioni (anno 2021) - Eseguita a seguito di dichiarazione resa il 30/03/2021 all'Organismo Pagatore AGEA con la domanda AGEA.ADU.2021.0066482 (Scheda validazione/fascicolo prot. n. AGEA.CAA2174.2021.0001172)

> **Dati identificativi**

Comune di FOGGIA (D643) (FG) Foglio 162 Particella 14	Impianto meccanografico del 02/01/1978
---	--

> **Dati di classamento**

Redditi: dominicale Euro 103,79 agrario Euro 58,38	TABELLA DI VARIAZIONE del 30/03/2021 Pratica n. FG0151859 in atti dal 13/12/2021 TRASMISSIONE DATI AGEA AI SENSI DEL DL 3.10.2006 N. 262 (n. 151859.1/2021)
Particella con qualità: SEMIN IRRIG di classe U Superficie: 12.560 m²	Annotazioni: - classamento per parificazione con la qualita' 29 - VIGNETO, classe 02 - Variazione culturale eseguita ai sensi del DI 3.10.2006 n. 262, convertito con modificazioni nella legge 24.11.2006 n. 286 e successive modificazioni (anno 2021) - Eseguita a seguito di dichiarazione resa il 30/03/2021 all'Organismo Pagatore AGEA con la domanda AGEA.ADU.2021.0066482 (Scheda validazione/fascicolo prot. n. AGEA.CAA2174.2021.0001172)

> **Intestazione attuale dell'immobile - totale intestati: 1**

- | | |
|--|---|
| > 1. LO MUZIO Luigi Ciro (CF LMZLCR57B12D643X)
nato a FOGGIA (FG) il 12/02/1957
Diritto di: Proprieta' per 1/1 (deriva dall'atto 1) | 1. SUCCESSIONE EX LEGE di COLECCHIA ELVIRA GIUSTINA del 23/11/2019 Sede FOGGIA (FG) Registrazione Volume 88888 n. 364317 registrato in data 01/09/2022 - Trascrizione n. 18269.1/2022 Reparto PI di FOGGIA in atti dal 28/09/2022 |
|--|---|

Visura telematica

Tributi speciali: Euro 0,90

Foggia Solar S.r.l.		CODICE - CODE FOM.ENG.REL.008.00
		PAGINA - PAGE 25 di/of 51

Catasto terreni

Visura attuale per immobile

Situazione degli atti informatizzati al 23/12/2022



Immobile di catasto terreni



Causali di aggiornamento ed annotazioni

Informazioni riportate negli atti del catasto al 23/12/2022

Dati identificativi: Comune di **MANFREDONIA (E885) (FG)**

Foglio **136** Particella **90**

Classamento:

Redditi: dominicale **Euro 145,88**

agrario **Euro 91,18**

Particella con qualità: **SEMINATIVO** di classe **2**

Superficie: **35.308 m²**

Ultimo atto di aggiornamento: TABELLA DI VARIAZIONE del 15/12/2011 Pratica n. FG0372306 in atti dal 15/12/2011 TRASMISSIONE DATI AGEA AI SENSI DEL DL 3.10.2006 N.262 (n. 29023.1/2011)

Annotazioni: VARIAZIONE COLTURALE ESEGUITA AI SENSI DEL DL 3.10.2006 N. 262, CONVERTITO CON MODIFICAZIONI NELLA LEGGE 24.11.2006 N. 286 E SUCCESSIVE MODIFICAZIONI (ANNO 2011)

> Dati identificativi

Comune di **MANFREDONIA (E885) (FG)**

Impianto meccanografico del 17/09/1977

Foglio **136** Particella **90**

> Dati di classamento

Redditi: dominicale **Euro 145,88**

agrario **Euro 91,18**

Particella con qualità: **SEMINATIVO** di classe **2**

Superficie: **35.308 m²**

TABELLA DI VARIAZIONE del 15/12/2011 Pratica n. FG0372306 in atti dal 15/12/2011 TRASMISSIONE DATI AGEA AI SENSI DEL DL 3.10.2006 N.262 (n. 29023.1/2011)

Annotazioni: VARIAZIONE COLTURALE ESEGUITA AI SENSI DEL DL 3.10.2006 N. 262, CONVERTITO CON MODIFICAZIONI NELLA LEGGE 24.11.2006 N. 286 E SUCCESSIVE MODIFICAZIONI (ANNO 2011)

> Intestazione attuale dell'immobile - totale intestati: 1

> 1. LO MUZIO Luigi Ciro (CF LMZLCR57B12D643X)

nato a FOGGIA (FG) il 12/02/1957

Diritto di: Proprieta' per 1/1 (deriva dall'atto 1)

1. SUCCESSIONE EX LEGE di COLECCHIA ELVIRA GIUSTINA del 23/11/2019 Sede FOGGIA (FG) Registrazione Volume 88888 n. 364317 registrato in data 01/09/2022 - Trascrizione n. 18269.1/2022 Reparto PI di FOGGIA in atti dal 28/09/2022

Visura telematica

Tributi speciali: Euro 0,90

Catasto terreni

Visura attuale per immobile

Situazione degli atti informatizzati al 23/12/2022



Immobile di catasto terreni



Causali di aggiornamento ed annotazioni

Informazioni riportate negli atti del catasto al 23/12/2022

Dati identificativi: Comune di **MANFREDONIA (E885) (FG)**

Foglio **131** Particella **4**

Classamento:

Redditi: dominicale **Euro 114,38 Lire 221.472**

agrario **Euro 71,49 Lire 138.420**

Particella con qualità: **SEMINATIVO** di classe **2**

Superficie: **27.684 m²**

Ultimo atto di aggiornamento: Impianto meccanografico del 17/09/1977

> Dati identificativi

Comune di **MANFREDONIA (E885) (FG)**

Impianto meccanografico del 17/09/1977

Foglio **131** Particella **4**

Partita: **4829**

> Dati di classamento

Redditi: dominicale **Euro 114,38 Lire 221.472**

agrario **Euro 71,49 Lire 138.420**

Particella con qualità: **SEMINATIVO** di classe **2**

Superficie: **27.684 m²**

Impianto meccanografico del 17/09/1977

> Intestazione attuale dell'immobile - totale intestati: 1

> 1. CARRABS Irene (CF CRRRN197D42D643S)

nata a FOGGIA (FG) il 02/04/1997

Diritto di: Proprieta' per 1/1 (deriva dall'atto 1)

1. Atto del 02/05/2017 Pubblico ufficiale BORRELLI DOMENICA Sede MANFREDONIA (FG) Repertorio n. 19093 - COMPRAVENDITA Nota presentata con Modello Unico n. 6917.1/2017 Reparto PI di FOGGIA in atti dal 04/05/2017

Visura telematica

Catasto terreni

Visura attuale per immobile

Situazione degli atti informatizzati al 23/12/2022



Immobile di catasto terreni



Causali di aggiornamento ed annotazioni

Informazioni riportate negli atti del catasto al 23/12/2022

Dati identificativi: Comune di **MANFREDONIA (E885) (FG)**

Foglio **131** Particella **30**

Classamento:

Particella divisa in **2** porzioni

Totali particella:

Redditi: dominicale **Euro 34,99**

agrario **Euro 19,28**

Superficie: **5.967 m²**

Il reddito dominicale è stato calcolato tenendo conto delle eventuali deduzioni indicate in tabella

Porzione	AA	AB
Reddito dominicale	Euro 30,99	Euro 4,00
Reddito agrario	Euro 16,78	Euro 2,50
Deduzioni	-	-
Superficie m²	5.000	967
Qualità	SEMIN IRRIG	SEMINATIVO
Classe	U	2

Ultimo atto di aggiornamento: TABELLA DI VARIAZIONE del 22/12/2009 Pratica n. FG0420109 in atti dal 22/12/2009 TRASMISSIONE DATI AGEA AI SENSI DEL DL 3.10.2006 N.262 (n. 20112.1/2009)

Annotazioni: VARIAZIONE COLTURALE ESEGUITA AI SENSI DEL DL 3.10.2006 N. 262, CONVERTITO CON MODIFICAZIONI NELLA LEGGE 24.11.2006 N. 286 E SUCCESSIVE MODIFICAZIONI (ANNO 2009) PORZIONE AA: CLASSAMENTO PER PARIFICAZIONE CON LA QUALITA' 36 - ULIVETO , CLASSE 01

> Dati identificativi

Comune di **MANFREDONIA (E885) (FG)**

Impianto meccanografico del 17/09/1977

Foglio **131** Particella **30**

> Dati di classamento

Particella divisa in **2** porzioni

Totali particella:

Redditi: dominicale **Euro 34,99**

agrario **Euro 19,28**

Superficie: **5.967 m²**

Il reddito dominicale è stato calcolato tenendo conto delle eventuali deduzioni indicate in tabella

Porzione	AA	AB
Reddito dominicale	Euro 30,99	Euro 4,00
Reddito agrario	Euro 16,78	Euro 2,50
Deduzioni	-	-
Superficie m²	5.000	967
Qualità	SEMIN IRRIG	SEMINATIVO
Classe	U	2

TABELLA DI VARIAZIONE del 22/12/2009 Pratica n. FG0420109 in atti dal 22/12/2009 TRASMISSIONE DATI AGEA AI SENSI DEL DL 3.10.2006 N.262 (n. 20112.1/2009)

Annotazioni: VARIAZIONE COLTURALE ESEGUITA AI SENSI DEL DL 3.10.2006 N. 262, CONVERTITO CON MODIFICAZIONI NELLA LEGGE 24.11.2006 N. 286 E SUCCESSIVE MODIFICAZIONI (ANNO 2009) PORZIONE AA: CLASSAMENTO PER PARIFICAZIONE CON LA QUALITA' 36 - ULIVETO , CLASSE 01

> Intestazione attuale dell'immobile - totale intestati: 1

> 1. CARRABS Irene (CF CRRRN197D42D643S)

nata a FOGGIA (FG) il 02/04/1997

Diritto di: Proprieta' per 1/1 (deriva dall'atto 1)

1. Atto del 02/05/2017 Pubblico ufficiale BORRELLI DOMENICA Sede MANFREDONIA (FG) Repertorio n. 19090 - COMPRAVENDITA Nota presentata con Modello Unico n. 6913.1/2017 Reparto PI di FOGGIA in atti dal 04/05/2017

Visura telematica

Tributi speciali: Euro 0,90

Foggia Solar S.r.l.		CODICE – CODE FOM.ENG.REL.008.00
		PAGINA - PAGE 26 di/of 51

Catasto terreni

Visura attuale per immobile

Situazione degli atti informatizzati al **23/12/2022**

 **Immobile di catasto terreni**  **Causali di aggiornamento ed annotazioni**

Informazioni riportate negli atti del catasto al 23/12/2022

Dati identificativi: Comune di **MANFREDONIA (E885) (FG)**

Foglio **131** Particella **31**

Classamento:

Particella divisa in **2** porzioni

Totali particella:

Redditi: dominicale **Euro 9,59**

agrario **Euro 5,91**

Superficie: **2.244** m²

Il reddito dominicale è stato calcolato tenendo conto delle eventuali deduzioni indicate in tabella

Porzione	AA	AB
Reddito dominicale	Euro 8,63	Euro 0,96
Reddito agrario	Euro 5,39	Euro 0,52
Deduzioni	-	-
Superficie m ²	2.089	155
Qualità	SEMINATIVO	ULIVETO
Classe	2	1

Ultimo atto di aggiornamento: TABELLA DI VARIAZIONE del 09/12/2010 Pratica n. FG0307318 in atti dal 09/12/2010 TRASMISSIONE DATI AGEA AI SENSI DEL DL 3.10.2006 N.262 (n. 14730.1/2010)

Annotazioni: VARIAZIONE CULTURALE ESEGUITA AI SENSI DEL DL 3.10.2006 N. 262, CONVERTITO CON MODIFICAZIONI NELLA LEGGE 24.11.2006 N. 286 E SUCCESSIVE MODIFICAZIONI (ANNO 2010)

> Dati identificativi

Comune di **MANFREDONIA (E885) (FG)**
Foglio **131** Particella **31**

Impianto meccanografico del 17/09/1977

> Dati di classamento

Particella divisa in **2** porzioni

Totali particella:

Redditi: dominicale **Euro 9,59**

agrario **Euro 5,91**

Superficie: **2.244** m²

Il reddito dominicale è stato calcolato tenendo conto delle eventuali deduzioni indicate in tabella

Porzione	AA	AB
Reddito dominicale	Euro 8,63	Euro 0,96
Reddito agrario	Euro 5,39	Euro 0,52
Deduzioni	-	-
Superficie m ²	2.089	155
Qualità	SEMINATIVO	ULIVETO
Classe	2	1

> Intestazione attuale dell'immobile - totale intestati: 1

> **1. CARRABS Irene (CF CRRRN197D42D643S)**
nata a FOGGIA (FG) il 02/04/1997
Diritto di: Proprieta' per 1/1 (deriva dall'atto 1)

1. Atto del 02/05/2017 Pubblico ufficiale BORRELLI DOMENICA Sede MANFREDONIA (FG) Repertorio n. 19090 - COMPRAVENDITA Nota presentata con Modello Unico n. 6913.1/2017 Reparto PI di FOGGIA in atti dal 04/05/2017

Visura telematica

Tributi speciali: Euro 0,90

Catasto terreni

Visura attuale per immobile

Situazione degli atti informatizzati al **23/12/2022**

 **Immobile di catasto terreni**  **Causali di aggiornamento ed annotazioni**

Informazioni riportate negli atti del catasto al 23/12/2022

Dati identificativi: Comune di **MANFREDONIA (E885) (FG)**

Foglio **131** Particella **32**

Classamento:

Particella divisa in **2** porzioni

Totali particella:

Redditi: dominicale **Euro 127,24**

agrario **Euro 69,71**

Superficie: **21.296** m²

Il reddito dominicale è stato calcolato tenendo conto delle eventuali deduzioni indicate in tabella

Porzione	AA	AB
Reddito dominicale	Euro 117,75	Euro 9,49
Reddito agrario	Euro 63,78	Euro 5,93
Deduzioni	-	-
Superficie m ²	19.000	2.296
Qualità	SEMIN IRRIG	SEMINATIVO
Classe	U	2

Ultimo atto di aggiornamento: TABELLA DI VARIAZIONE del 22/12/2009 Pratica n. FG0420110 in atti dal 22/12/2009 TRASMISSIONE DATI AGEA AI SENSI DEL DL 3.10.2006 N.262 (n. 20113.1/2009)

Annotazioni: VARIAZIONE CULTURALE ESEGUITA AI SENSI DEL DL 3.10.2006 N. 262, CONVERTITO CON MODIFICAZIONI NELLA LEGGE 24.11.2006 N. 286 E SUCCESSIVE MODIFICAZIONI (ANNO 2009) PORZIONE AA: CLASSAMENTO PER PARIFICAZIONE CON LA QUALITA' '36 - ULIVETO', CLASSE 01

> Dati identificativi

Comune di **MANFREDONIA (E885) (FG)**
Foglio **131** Particella **32**

Impianto meccanografico del 17/09/1977

> Dati di classamento

Particella divisa in **2** porzioni

Totali particella:

Redditi: dominicale **Euro 127,24**

agrario **Euro 69,71**

Superficie: **21.296** m²

Il reddito dominicale è stato calcolato tenendo conto delle eventuali deduzioni indicate in tabella

Porzione	AA	AB
Reddito dominicale	Euro 117,75	Euro 9,49
Reddito agrario	Euro 63,78	Euro 5,93
Deduzioni	-	-
Superficie m ²	19.000	2.296
Qualità	SEMIN IRRIG	SEMINATIVO
Classe	U	2

TABELLA DI VARIAZIONE del 22/12/2009 Pratica n. FG0420110 in atti dal 22/12/2009 TRASMISSIONE DATI AGEA AI SENSI DEL DL 3.10.2006 N.262 (n. 20113.1/2009)

Annotazioni: VARIAZIONE CULTURALE ESEGUITA AI SENSI DEL DL 3.10.2006 N. 262, CONVERTITO CON MODIFICAZIONI NELLA LEGGE 24.11.2006 N. 286 E SUCCESSIVE MODIFICAZIONI (ANNO 2009) PORZIONE AA: CLASSAMENTO PER PARIFICAZIONE CON LA QUALITA' '36 - ULIVETO', CLASSE 01

> Intestazione attuale dell'immobile - totale intestati: 1

> **1. CARRABS Irene (CF CRRRN197D42D643S)**
nata a FOGGIA (FG) il 02/04/1997
Diritto di: Proprieta' per 1/1 (deriva dall'atto 1)

1. Atto del 02/05/2017 Pubblico ufficiale BORRELLI DOMENICA Sede MANFREDONIA (FG) Repertorio n. 19090 - COMPRAVENDITA Nota presentata con Modello Unico n. 6913.1/2017 Reparto PI di FOGGIA in atti dal 04/05/2017


Visura telematica

Tributi speciali: Euro 0,90

Catasto terreni

Visura attuale per immobile

Situazione degli atti informatizzati al **23/12/2022**

 **Immobile di catasto terreni**  **Causali di aggiornamento ed annotazioni**

Informazioni riportate negli atti del catasto al 23/12/2022

Dati identificativi: Comune di **MANFREDONIA (E885) (FG)**

Foglio **131** Particella **67**

Classamento:

Particella divisa in **3** porzioni

Totali particella:

Redditi: dominicale **Euro 66,92**

agrario **Euro 36,91**

Superficie: **11.438** m²

Il reddito dominicale è stato calcolato tenendo conto delle eventuali deduzioni indicate in tabella

Porzione	AA	AB	AC
Reddito dominicale	Euro 50,97	Euro 8,02	Euro 7,93
Reddito agrario	Euro 27,61	Euro 4,34	Euro 4,96
Deduzioni	-	-	-
Superficie m ²	8.224	1.294	1.920
Qualità	SEMIN IRRIG	ULIVETO	SEMINATIVO
Classe	U	1	2

Ultimo atto di aggiornamento: TABELLA DI VARIAZIONE del 09/12/2010 Pratica n. FG0307319 in atti dal 09/12/2010 TRASMISSIONE DATI AGEA AI SENSI DEL DL 3.10.2006 N.262 (n. 14731.1/2010)

Annotazioni: VARIAZIONE CULTURALE ESEGUITA AI SENSI DEL DL 3.10.2006 N. 262, CONVERTITO CON MODIFICAZIONI NELLA LEGGE 24.11.2006 N. 286 E SUCCESSIVE MODIFICAZIONI (ANNO 2010) PORZIONE AA: CLASSAMENTO PER PARIFICAZIONE CON LA QUALITA' '36 - ULIVETO', CLASSE 01

> Dati identificativi

Comune di **MANFREDONIA (E885) (FG)**
Foglio **131** Particella **67**

Impianto meccanografico del 17/09/1977

> Dati di classamento

Particella divisa in **3** porzioni

Totali particella:

Redditi: dominicale **Euro 66,92**

agrario **Euro 36,91**

Superficie: **11.438** m²

Il reddito dominicale è stato calcolato tenendo conto delle eventuali deduzioni indicate in tabella

Porzione	AA	AB	AC
Reddito dominicale	Euro 50,97	Euro 8,02	Euro 7,93
Reddito agrario	Euro 27,61	Euro 4,34	Euro 4,96
Deduzioni	-	-	-
Superficie m ²	8.224	1.294	1.920
Qualità	SEMIN IRRIG	ULIVETO	SEMINATIVO
Classe	U	1	2

TABELLA DI VARIAZIONE del 09/12/2010 Pratica n. FG0307319 in atti dal 09/12/2010 TRASMISSIONE DATI AGEA AI SENSI DEL DL 3.10.2006 N.262 (n. 14731.1/2010)

Annotazioni: VARIAZIONE CULTURALE ESEGUITA AI SENSI DEL DL 3.10.2006 N. 262, CONVERTITO CON MODIFICAZIONI NELLA LEGGE 24.11.2006 N. 286 E SUCCESSIVE MODIFICAZIONI (ANNO 2010) PORZIONE AA: CLASSAMENTO PER PARIFICAZIONE CON LA QUALITA' '36 - ULIVETO', CLASSE 01

> Intestazione attuale dell'immobile - totale intestati: 1

> **1. CARRABS Irene (CF CRRRN197D42D643S)**
nata a FOGGIA (FG) il 02/04/1997
Diritto di: Proprieta' per 1/1 (deriva dall'atto 1)

1. Atto del 02/05/2017 Pubblico ufficiale BORRELLI DOMENICA Sede MANFREDONIA (FG) Repertorio n. 19090 - COMPRAVENDITA Nota presentata con Modello Unico n. 6913.1/2017 Reparto PI di FOGGIA in atti dal 04/05/2017

Visura telematica

Tributi speciali: Euro 0,90

Foggia Solar S.r.l.		CODICE – CODE FOM.ENG.REL.008.00
		PAGINA - PAGE 27 di/of 51

Catasto terreni

Visura attuale per immobile

Situazione degli atti informatizzati al **23/12/2022**



Immobile di catasto terreni



Causali di aggiornamento ed annotazioni

Informazioni riportate negli atti del catasto al 23/12/2022

Dati identificativi: Comune di **MANFREDONIA (E885) (FG)**

Foglio **131** Particella **68**

Classamento:

Particella divisa in **2** porzioni

Totali particella:

Redditi: dominicale **Euro 63,78**

agrario **Euro 35,74**

Superficie: **11.438** m²

Il reddito dominicale è stato calcolato tenendo conto delle eventuali deduzioni indicate in tabella

Porzione	AA	AB
Reddito dominicale	Euro 49,58	Euro 14,20
Reddito agrario	Euro 26,86	Euro 8,88
Deduzioni	-	-
Superficie m ²	8.000	3.438
Qualità	SEMIN IRRIG	SEMINATIVO
Classe	U	2

Ultimo atto di aggiornamento: TABELLA DI VARIAZIONE del 22/12/2009 Pratica n. FG0420116 in atti dal 22/12/2009 TRASMISSIONE DATI AGEA AI SENSI DEL DL 3.10.2006 N.262 (n. 20119.1/2009)

Annotazioni: VARIAZIONE CULTURALE ESEGUITA AI SENSI DEL DL 3.10.2006 N. 262, CONVERTITO CON MODIFICAZIONI NELLA LEGGE 24.11.2006 N. 286 E SUCCESSIVE MODIFICAZIONI (ANNO 2009) PORZIONE AA: CLASSAMENTO PER PARIFICAZIONE CON LA QUALITA' 36 - ULIVETO , CLASSE 01

> Dati identificativi

Comune di **MANFREDONIA (E885) (FG)**
Foglio **131** Particella **68**

Impianto meccanografico del 17/09/1977

> Dati di classamento

Particella divisa in **2** porzioni

Totali particella:

Redditi: dominicale **Euro 63,78**

agrario **Euro 35,74**

Superficie: **11.438** m²

Il reddito dominicale è stato calcolato tenendo conto delle eventuali deduzioni indicate in tabella

Porzione	AA	AB
Reddito dominicale	Euro 49,58	Euro 14,20
Reddito agrario	Euro 26,86	Euro 8,88
Deduzioni	-	-
Superficie m ²	8.000	3.438
Qualità	SEMIN IRRIG	SEMINATIVO
Classe	U	2

> Intestazione attuale dell'immobile - totale intestati: 1

> **1. CARRABS Irene (CF CRRRN197D42D643S)**
nata a FOGGIA (FG) il 02/04/1997
Diritto di: Proprieta' per 1/1 (deriva dall'atto 1)

1. Atto del 02/05/2017 Pubblico ufficiale BORRELLI DOMENICA Sede MANFREDONIA (FG) Repertorio n. 19090 - COMPRAVENDITA Nota presentata con Modello Unico n. 6913.1/2017 Reparto PI di FOGGIA in atti dal 04/05/2017

Visura telematica

Tributi speciali: Euro 0,90

Catasto terreni

Visura attuale per immobile

Situazione degli atti informatizzati al **23/12/2022**



Immobile di catasto terreni



Causali di aggiornamento ed annotazioni

Informazioni riportate negli atti del catasto al 23/12/2022

Dati identificativi: Comune di **MANFREDONIA (E885) (FG)**

Foglio **131** Particella **69**

Classamento:

Particella divisa in **2** porzioni

Totali particella:

Redditi: dominicale **Euro 61,72**

agrario **Euro 34,96**

Superficie: **11.438** m²

Il reddito dominicale è stato calcolato tenendo conto delle eventuali deduzioni indicate in tabella

Porzione	AA	AB
Reddito dominicale	Euro 43,38	Euro 18,34
Reddito agrario	Euro 23,50	Euro 11,46
Deduzioni	-	-
Superficie m ²	7.000	4.438
Qualità	SEMIN IRRIG	SEMINATIVO
Classe	U	2

Ultimo atto di aggiornamento: TABELLA DI VARIAZIONE del 22/12/2009 Pratica n. FG0420117 in atti dal 22/12/2009 TRASMISSIONE DATI AGEA AI SENSI DEL DL 3.10.2006 N.262 (n. 20120.1/2009)

Annotazioni: VARIAZIONE CULTURALE ESEGUITA AI SENSI DEL DL 3.10.2006 N. 262, CONVERTITO CON MODIFICAZIONI NELLA LEGGE 24.11.2006 N. 286 E SUCCESSIVE MODIFICAZIONI (ANNO 2009) PORZIONE AA: CLASSAMENTO PER PARIFICAZIONE CON LA QUALITA' 36 - ULIVETO , CLASSE 01

> Dati identificativi

Comune di **MANFREDONIA (E885) (FG)**
Foglio **131** Particella **69**

Impianto meccanografico del 17/09/1977

> Dati di classamento

Particella divisa in **2** porzioni

Totali particella:

Redditi: dominicale **Euro 61,72**

agrario **Euro 34,96**

Superficie: **11.438** m²

Il reddito dominicale è stato calcolato tenendo conto delle eventuali deduzioni indicate in tabella

Porzione	AA	AB
Reddito dominicale	Euro 43,38	Euro 18,34
Reddito agrario	Euro 23,50	Euro 11,46
Deduzioni	-	-
Superficie m ²	7.000	4.438
Qualità	SEMIN IRRIG	SEMINATIVO
Classe	U	2

> Intestazione attuale dell'immobile - totale intestati: 1

> **1. CARRABS Irene (CF CRRRN197D42D643S)**
nata a FOGGIA (FG) il 02/04/1997
Diritto di: Proprieta' per 1/1 (deriva dall'atto 1)

1. Atto del 02/05/2017 Pubblico ufficiale BORRELLI DOMENICA Sede MANFREDONIA (FG) Repertorio n. 19090 - COMPRAVENDITA Nota presentata con Modello Unico n. 6913.1/2017 Reparto PI di FOGGIA in atti dal 04/05/2017

Visura telematica

Tributi speciali: Euro 0,90

Catasto terreni

Visura attuale per immobile

Situazione degli atti informatizzati al **23/12/2022**



Immobile di catasto terreni



Causali di aggiornamento ed annotazioni

Informazioni riportate negli atti del catasto al 23/12/2022

Dati identificativi: Comune di **MANFREDONIA (E885) (FG)**

Foglio **131** Particella **70**

Classamento:

Particella divisa in **2** porzioni

Totali particella:

Redditi: dominicale **Euro 79,26**

agrario **Euro 42,94**

Superficie: **12.790** m²

Il reddito dominicale è stato calcolato tenendo conto delle eventuali deduzioni indicate in tabella

Porzione	AA	AB
Reddito dominicale	Euro 71,27	Euro 7,99
Reddito agrario	Euro 38,61	Euro 4,33
Deduzioni	-	-
Superficie m ²	11.500	1.290
Qualità	ULIVETO	SEMIN IRRIG
Classe	1	U

Ultimo atto di aggiornamento: TABELLA DI VARIAZIONE del 09/04/2019 Pratica n. FG0160234 in atti dal 10/12/2019 TRASMISSIONE DATI AGEA AI SENSI DEL DL 3.10.2006 N. 262 (n. 7273.1/2019)

Annotazioni: Variazione culturale eseguita ai sensi del DI 3.10.2006 n. 262, convertito con modificazioni nella legge 24.11.2006 n. 286 e successive modificazioni (anno 2019) - Eseguita a seguito di dichiarazione resa il 09/04/2019 all'Organismo Pagatore AGEA con la domanda AGEA ADU.2019.0108611 (Scheda validazione/ fascicolo prot. n. AGEA.CAA5747.2019.0001014) - Porzione AB: Classamento per parificazione con la qualità 36 - ULIVETO, Classe 01

> Dati identificativi

Comune di **MANFREDONIA (E885) (FG)**
Foglio **131** Particella **70**

Impianto meccanografico del 17/09/1977

> Dati di classamento

Particella divisa in **2** porzioni

Totali particella:

Redditi: dominicale **Euro 79,26**

agrario **Euro 42,94**

Superficie: **12.790** m²

Il reddito dominicale è stato calcolato tenendo conto delle eventuali deduzioni indicate in tabella

Porzione	AA	AB
Reddito dominicale	Euro 71,27	Euro 7,99
Reddito agrario	Euro 38,61	Euro 4,33
Deduzioni	-	-
Superficie m ²	11.500	1.290
Qualità	ULIVETO	SEMIN IRRIG
Classe	1	U

TABELLA DI VARIAZIONE del 09/04/2019 Pratica n. FG0160234 in atti dal 10/12/2019 TRASMISSIONE DATI AGEA AI SENSI DEL DL 3.10.2006 N. 262 (n. 7273.1/2019)

Annotazioni: Variazione culturale eseguita ai sensi del DI 3.10.2006 n. 262, convertito con modificazioni nella legge 24.11.2006 n. 286 e successive modificazioni (anno 2019) - Eseguita a seguito di dichiarazione resa il 09/04/2019 all'Organismo Pagatore AGEA con la domanda AGEA ADU.2019.0108611 (Scheda validazione/ fascicolo prot. n. AGEA.CAA5747.2019.0001014) - Porzione AB: Classamento per parificazione con la qualità 36 - ULIVETO, Classe 01

> Intestazione attuale dell'immobile - totale intestati: 1

> **1. CARRABS Irene (CF CRRRN197D42D643S)**
nata a FOGGIA (FG) il 02/04/1997
Diritto di: Proprieta' per 1/1 (deriva dall'atto 1)

1. Atto del 02/05/2017 Pubblico ufficiale BORRELLI DOMENICA Sede MANFREDONIA (FG) Repertorio n. 19090 - COMPRAVENDITA Nota presentata con Modello Unico n. 6913.1/2017 Reparto PI di FOGGIA in atti dal 04/05/2017

Visura telematica

Tributi speciali: Euro 0,90

Foggia Solar S.r.l.		CODICE – CODE FOM.ENG.REL.008.00
		PAGINA - PAGE 28 di/of 51

Catasto terreni
Visura attuale per immobile
Situazione degli atti informatizzati al **23/12/2022**

 **Immobile di catasto terreni**  **Causali di aggiornamento ed annotazioni**

Informazioni riportate negli atti del catasto al 23/12/2022

Dati identificativi: Comune di **MANFREDONIA (E885) (FG)**

Foglio **131** Particella **184**

Classamento:

Particella divisa in **2** porzioni

Totali particella:

Redditi: dominicale **Euro 459,78**

agrario **Euro 249,05**

Superficie: **74.189 m²**

Il reddito dominicale è stato calcolato tenendo conto delle eventuali deduzioni indicate in tabella

Porzione	AA	AB
Reddito dominicale	Euro 449,15	Euro 10,63
Reddito agrario	Euro 243,29	Euro 5,76
Deduzioni	-	-
Superficie m ²	72.473	1.716
Qualità	SEMIN IRRIG	ULIVETO
Classe	U	1

Ultimo atto di aggiornamento: TABELLA DI VARIAZIONE del 15/05/2013 Pratica n. FG0322584 in atti dal 10/12/2013 TRASMISSIONE DATI AGEA AI SENSI DEL DL 3.10.2006 N.262 (n. 15389.1/2013)

Annotazioni: VARIAZIONE CULTURALE ESEGUITA AI SENSI DEL DL 3.10.2006 N. 262, CONVERTITO CON MODIFICAZIONI NELLA LEGGE 24.11.2006 N. 286 E SUCCESSIVE MODIFICAZIONI (ANNO 2013)

› **Dati identificativi**

Comune di **MANFREDONIA (E885) (FG)**

Foglio **131** Particella **184**

Tipo Mappale del 08/03/2011 Pratica n. FG0074763 in atti dal 08/03/2011 presentato il 08/03/2011 (n. 74763.1/2011)

› **Dati di classamento**

Particella divisa in **2** porzioni

Totali particella:

Redditi: dominicale **Euro 459,78**

agrario **Euro 249,05**

Superficie: **74.189 m²**

Il reddito dominicale è stato calcolato tenendo conto delle eventuali deduzioni indicate in tabella

Porzione	AA	AB
Reddito dominicale	Euro 449,15	Euro 10,63
Reddito agrario	Euro 243,29	Euro 5,76
Deduzioni	-	-
Superficie m ²	72.473	1.716
Qualità	SEMIN IRRIG	ULIVETO
Classe	U	1

› **Intestazione attuale dell'immobile - totale intestati: 1**

› **1. CARRABS Irene (CF CRRRN197D42D643S)**

nata a FOGGIA (FG) il 02/04/1997

Diritto di: Proprieta' per 1/1 (deriva dall'atto 1)

1. Atto del 02/05/2017 Pubblico ufficiale BORRELLI DOMENICA Sede MANFREDONIA (FG) Repertorio n. 19090 - COMPRAVENDITA Nota presentata con Modello Unico n. 6913.1/2017 Reparto PI di FOGGIA in atti dal 04/05/2017

Visura telematica

Tributi speciali: Euro 0,90

Catasto terreni
Visura attuale per immobile
Situazione degli atti informatizzati al **23/12/2022**

 **Immobile di catasto terreni**  **Causali di aggiornamento ed annotazioni**

Informazioni riportate negli atti del catasto al 23/12/2022

Dati identificativi: Comune di **MANFREDONIA (E885) (FG)**

Foglio **131** Particella **186**

Classamento:

Particella divisa in **2** porzioni

Totali particella:

Redditi: dominicale **Euro 26,12**

agrario **Euro 14,15**

Superficie: **4.215 m²**

Il reddito dominicale è stato calcolato tenendo conto delle eventuali deduzioni indicate in tabella

Porzione	AA	AB
Reddito dominicale	Euro 25,15	Euro 0,97
Reddito agrario	Euro 13,62	Euro 0,53
Deduzioni	-	-
Superficie m ²	4.058	157
Qualità	SEMIN IRRIG	ULIVETO
Classe	U	1

Ultimo atto di aggiornamento: TABELLA DI VARIAZIONE del 11/05/2014 Pratica n. FG0321283 in atti dal 09/12/2014 TRASMISSIONE DATI AGEA AI SENSI DEL DL 3.10.2006 N. 262 (n. 15287.1/2014)

Annotazioni: Variazione culturale eseguita ai sensi del DI 3.10.2006 n. 262, convertito con modificazioni nella legge 24.11.2006 n. 286 e successive modificazioni (anno 2014) - Eseguita a seguito di dichiarazione resa il 11/05/2014 all'Organismo Pagatore AGEA con la domanda AGEA.ADU.2014.0426195 (Scheda validazione/ fascicolo prot. n. AGEA.CAA2174.2014.0001244) - Porzione AA: Classamento per parificazione con la qualità '36 - ULIVETO, Classe 01

› **Dati identificativi**

Comune di **MANFREDONIA (E885) (FG)**

Foglio **131** Particella **186**

Tipo Mappale del 08/03/2011 Pratica n. FG0074763 in atti dal 08/03/2011 presentato il 08/03/2011 (n. 74763.1/2011)

› **Dati di classamento**

Particella divisa in **2** porzioni

Totali particella:

Redditi: dominicale **Euro 26,12**

agrario **Euro 14,15**

Superficie: **4.215 m²**

Il reddito dominicale è stato calcolato tenendo conto delle eventuali deduzioni indicate in tabella

Porzione	AA	AB
Reddito dominicale	Euro 25,15	Euro 0,97
Reddito agrario	Euro 13,62	Euro 0,53
Deduzioni	-	-
Superficie m ²	4.058	157
Qualità	SEMIN IRRIG	ULIVETO
Classe	U	1

TABELLA DI VARIAZIONE del 11/05/2014 Pratica n. FG0321283 in atti dal 09/12/2014 TRASMISSIONE DATI AGEA AI SENSI DEL DL 3.10.2006 N. 262 (n. 15287.1/2014)

Annotazioni: Variazione culturale eseguita ai sensi del DI 3.10.2006 n. 262, convertito con modificazioni nella legge 24.11.2006 n. 286 e successive modificazioni (anno 2014) - Eseguita a seguito di dichiarazione resa il 11/05/2014 all'Organismo Pagatore AGEA con la domanda AGEA.ADU.2014.0426195 (Scheda validazione/ fascicolo prot. n. AGEA.CAA2174.2014.0001244) - Porzione AA: Classamento per parificazione con la qualità '36 - ULIVETO, Classe 01

› **Intestazione attuale dell'immobile - totale intestati: 1**

› **1. CARRABS Irene (CF CRRRN197D42D643S)**

nata a FOGGIA (FG) il 02/04/1997



Diritto di: Proprieta' per 1/1 (deriva dall'atto 1)

1. Atto del 02/05/2017 Pubblico ufficiale BORRELLI DOMENICA Sede MANFREDONIA (FG) Repertorio n. 19090 - COMPRAVENDITA Nota presentata con Modello Unico n. 6913.1/2017 Reparto PI di FOGGIA in atti dal 04/05/2017

Visura telematica

Tributi speciali: Euro 0,90

Catasto terreni
Visura attuale per immobile
Situazione degli atti informatizzati al **23/12/2022**

 **Immobile di catasto terreni**  **Causali di aggiornamento ed annotazioni**

Informazioni riportate negli atti del catasto al 23/12/2022

Dati identificativi: Comune di **MANFREDONIA (E885) (FG)**

Foglio **131** Particella **24**

Classamento:

Redditi: dominicale **Euro 95,51**

agrario **Euro 59,69**

Particella con qualità: **SEMINATIVO** di classe **2**

Superficie: **23.116 m²**

Ultimo atto di aggiornamento: TABELLA DI VARIAZIONE del 15/12/2011 Pratica n. FG0372229 in atti dal 15/12/2011 TRASMISSIONE DATI AGEA AI SENSI DEL DL 3.10.2006 N.262 (n. 28946.1/2011)

Annotazioni: VARIAZIONE CULTURALE ESEGUITA AI SENSI DEL DL 3.10.2006 N. 262, CONVERTITO CON MODIFICAZIONI NELLA LEGGE 24.11.2006 N. 286 E SUCCESSIVE MODIFICAZIONI (ANNO 2011)

› **Dati identificativi**

Comune di **MANFREDONIA (E885) (FG)**

Foglio **131** Particella **24**

Impianto meccanografico del 17/09/1977

› **Dati di classamento**

Redditi: dominicale **Euro 95,51**

agrario **Euro 59,69**

Particella con qualità: **SEMINATIVO** di classe **2**

Superficie: **23.116 m²**

TABELLA DI VARIAZIONE del 15/12/2011 Pratica n. FG0372229 in atti dal 15/12/2011 TRASMISSIONE DATI AGEA AI SENSI DEL DL 3.10.2006 N.262 (n. 28946.1/2011)

Annotazioni: VARIAZIONE CULTURALE ESEGUITA AI SENSI DEL DL 3.10.2006 N. 262, CONVERTITO CON MODIFICAZIONI NELLA LEGGE 24.11.2006 N. 286 E SUCCESSIVE MODIFICAZIONI (ANNO 2011)

› **Intestazione attuale dell'immobile - totale intestati: 1**

› **1. D'ANTINI Antonio (CF DNTNTN52A31M132J)**

nato a VOLTURINO (FG) il 31/01/1952

Diritto di: Proprieta' per 7/72 (deriva dall'atto 1)

Diritto di: Proprieta' per 65/72 bene personale

(deriva dall'atto 2)

1. DENUNZIA (NEI PASSAGGI PER CAUSA DI MORTE) del 02/01/2015 Pubblico ufficiale D'ANTINI Sede MANFREDONIA (FG) - UU Sede MANFREDONIA (FG) Registrazione Volume 9990 n. 838 registrato in data 14/12/2015 - SUCCESSIONE DI D'ANTINI DONATO Voltura n. 19923.2/2015 - Pratica n. FG0282136 in atti dal 22/12/2015

2. Atto del 30/12/2015 Pubblico ufficiale LA MONACA EMMA Sede SAN SEVERO (FG) Repertorio n. 68302 - COMPRAVENDITA Nota presentata con Modello Unico n. 1449.1/2016 Reparto PI di FOGGIA in atti dal 29/01/2016

Visura telematica

Tributi speciali: Euro 0,90

Foggia Solar S.r.l.		CODICE – CODE FOM.ENG.REL.008.00
		PAGINA - PAGE 29 di/of 51

Catasto terreni

Visura attuale per immobile

Situazione degli atti informatizzati al **23/12/2022**



Immobile di catasto terreni



Causali di aggiornamento ed annotazioni

Informazioni riportate negli atti del catasto al 23/12/2022

Dati identificativi: Comune di **FOGGIA (D643) (FG)**

Foglio **160** Particella **78**

Classamento:

Redditi: dominicale **Euro 3.939,95**

agrario **Euro 2.216,22**

Particella con qualità: **SEMIN IRRIG** di classe **U**

Superficie: **476.800 m²**

Ultimo atto di aggiornamento: VARIAZIONE D'UFFICIO del 13/01/2020 Pratica n. FG0003704 in atti dal 13/01/2020 ISTANZA DI FUSIONE P.LLE PROT. 170099/2019 (n. 46.1/2020)

> Dati identificativi

Comune di **FOGGIA (D643) (FG)**

Foglio **160** Particella **78**

Tipo Mappale del 24/12/2019 Pratica n. FG0169799 in atti dal 24/12/2019 presentato il 24/12/2019 (n. 169799.1/2019)

> Dati di classamento

Redditi: dominicale **Euro 3.939,95**

agrario **Euro 2.216,22**

Particella con qualità: **SEMIN IRRIG** di classe **U**

Superficie: **476.800 m²**

VARIAZIONE D'UFFICIO del 13/01/2020 Pratica n. FG0003704 in atti dal 13/01/2020 ISTANZA DI FUSIONE P.LLE PROT. 170099/2019 (n. 46.1/2020)

Notifica effettuata con protocollo n. FG0008853 del 23/01/2020

> Intestazione attuale dell'immobile - totale intestati: 2

> 1. SOCIETA' AGRICOLA F.LLI ZERILLO SOCIETA' SEMPLICE (CF 03694120712)

Sede in FOGGIA (FG)

Diritto di: Proprieta' con patto di riservato dominio a favore i.s.m.e.a. per 1/1 (deriva dall'atto 1)

> 2. ISTITUTO DI SERVIZI PER IL MERCATO AGRICOLO ALIMENTARE - ISMEA - (CF 08037790584)

Sede in ROMA (RM)

Diritto di: Oneri di riservato dominio (deriva dall'atto 2)

1. VARIAZIONE D'UFFICIO del 13/01/2020 - ISTANZA DI FUSIONE P.LLE PROT. 170099/2019 n. 46.1/2020 - Pratica n. FG0003704 in atti dal 13/01/2020

Nel documento sono indicati gli identificativi catastali dell'immobile originario dell'attuale

FOGGIA (D643) (FG)

Foglio **160** Particella **60**

2. VARIAZIONE D'UFFICIO del 13/01/2020 - ISTANZA DI FUSIONE P.LLE PROT. 170099/2019 n. 46.1/2020 - Pratica n. FG0003704 in atti dal 13/01/2020

Visura telematica

Tributi speciali: Euro 0,90

Catasto terreni

Visura attuale per immobile

Situazione degli atti informatizzati al **23/12/2022**



Immobile di catasto terreni



Causali di aggiornamento ed annotazioni

Informazioni riportate negli atti del catasto al 23/12/2022

Dati identificativi: Comune di **MANFREDONIA (E885) (FG)**

Foglio **130** Particella **45**

Classamento:

Redditi: dominicale **Euro 331,58**

agrario **Euro 179,60**

Particella con qualità: **SEMIN IRRIG** di classe **U**

Superficie: **53.502 m²**

Ultimo atto di aggiornamento: TABELLA DI VARIAZIONE del 08/12/2012 Pratica n. FG0309108 in atti dal 08/12/2012 TRASMISSIONE DATI AGEA AI SENSI DEL DL 3.10.2006 N.262 (n. 10854.1/2012)

Annotazioni: VARIAZIONE CULTURALE ESEGUITA AI SENSI DEL DL 3.10.2006 N. 262, CONVERTITO CON MODIFICAZIONI NELLA LEGGE 24.11.2006 N. 286 E SUCCESSIVE MODIFICAZIONI (ANNO 2012) - CLASSAMENTO PER PARIFICAZIONE CON LA QUALITA' 36 - ULIVETO , CLASSE 01

> Dati identificativi

Comune di **MANFREDONIA (E885) (FG)**

Foglio **130** Particella **45**

Impianto meccanografico del 17/09/1977

> Dati di classamento

Redditi: dominicale **Euro 331,58**

agrario **Euro 179,60**

Particella con qualità: **SEMIN IRRIG** di classe **U**

Superficie: **53.502 m²**

TABELLA DI VARIAZIONE del 08/12/2012 Pratica n. FG0309108 in atti dal 08/12/2012 TRASMISSIONE DATI AGEA AI SENSI DEL DL 3.10.2006 N.262 (n. 10854.1/2012)

Annotazioni: VARIAZIONE CULTURALE ESEGUITA AI SENSI DEL DL 3.10.2006 N. 262, CONVERTITO CON MODIFICAZIONI NELLA LEGGE 24.11.2006 N. 286 E SUCCESSIVE MODIFICAZIONI (ANNO 2012) - CLASSAMENTO PER PARIFICAZIONE CON LA QUALITA' 36 - ULIVETO , CLASSE 01

> Intestazione attuale dell'immobile - totale intestati: 1

> 1. SAVINO Alessandro (CF SVNLSN72P28D643F)

nato a FOGGIA (FG) il 28/09/1972

Diritto di: Proprieta' per 1000/1000 (deriva dall'atto 1)

1. Atto del 03/04/1992 Pubblico ufficiale FRATTAROLO V. Sede FOGGIA (FG) Repertorio n. 32909 - Voltura n. 4241.1/1992 in atti dal 19/01/1993

Visura telematica

Tributi speciali: Euro 0,90

Catasto terreni

Visura attuale per immobile

Situazione degli atti informatizzati al **23/12/2022**



Immobile di catasto terreni



Causali di aggiornamento ed annotazioni

Informazioni riportate negli atti del catasto al 23/12/2022

Dati identificativi: Comune di **FOGGIA (D643) (FG)**

Foglio **156** Particella **23**

Classamento:

Redditi: dominicale **Euro 54,21**

agrario **Euro 30,49**

Particella con qualità: **SEMIN IRRIG** di classe **U**

Superficie: **6.560 m²**

Ultimo atto di aggiornamento: TABELLA DI VARIAZIONE del 25/03/2022 Pratica n. FG0205224 in atti dal 28/11/2022 TRASMISSIONE DATI AGEA AI SENSI DEL DL 3.10.2006 N. 262 (n. 205224.1/2022)

Annotazioni: - classamento per parificazione con la qualita' 29 - VIGNETO, classe 02 - Variazione culturale eseguita ai sensi del DL 3.10.2006 n. 262, convertito con modificazioni nella legge 24.11.2006 n. 286 e successive modificazioni (anno 2022) - Eseguita a seguito di dichiarazione resa il 25/03/2022 all'Organismo Pagatore AGEA con la domanda AGEA.ADU.2022.0105422 (Scheda validazione/fascicolo prot. n. AGEA.CAA5747.2022.0000289)

> Dati identificativi

Comune di **FOGGIA (D643) (FG)**

Foglio **156** Particella **23**

Impianto meccanografico del 02/01/1978

Annotazione di immobile: COMPRENDE LE PARTICELLE 302,303,304,305,306,307 E 308

> Dati di classamento

Redditi: dominicale **Euro 54,21**

agrario **Euro 30,49**

Particella con qualità: **SEMIN IRRIG** di classe **U**

Superficie: **6.560 m²**

TABELLA DI VARIAZIONE del 25/03/2022 Pratica n. FG0205224 in atti dal 28/11/2022 TRASMISSIONE DATI AGEA AI SENSI DEL DL 3.10.2006 N. 262 (n. 205224.1/2022)

Annotazioni: - classamento per parificazione con la qualita' 29 - VIGNETO, classe 02 - Variazione culturale eseguita ai sensi del DL 3.10.2006 n. 262, convertito con modificazioni nella legge 24.11.2006 n. 286 e successive modificazioni (anno 2022) - Eseguita a seguito di dichiarazione resa il 25/03/2022 all'Organismo Pagatore AGEA con la domanda AGEA.ADU.2022.0105422 (Scheda validazione/fascicolo prot. n. AGEA.CAA5747.2022.0000289)

> Intestazione attuale dell'immobile - totale intestati: 2

> 1. CARRABS Giovanni (CF CRRGNN64H13D643M)

nato a FOGGIA (FG) il 13/06/1964

Diritto di: Proprieta' per 1/2 in regime di separazione dei beni (deriva dall'atto 1)

> 2. DRAGONI Franca Lucia (CF DRGFNC65P60H199D)

nata a RAVENNA (RA) il 20/09/1965

Diritto di: Proprieta' per 1/2 (deriva dall'atto 1)

1. VOLTURA D'UFFICIO del 08/07/2003 Pubblico ufficiale VASSALLI GUSTAVO Sede BOVINO (FG) Repertorio n. 7010 - ESEGUITA AI SOLI FINI DELLA CONTINUITA' STORICA Voltura n. 17792.1/2006 - Pratica n. FG0138214 in atti dal 22/06/2006

Visura telematica

Tributi speciali: Euro 0,90

Foggia Solar S.r.l.		CODICE – CODE FOM.ENG.REL.008.00
		PAGINA - PAGE 30 di/of 51

Catasto terreni

Visura attuale per immobile

Situazione degli atti informatizzati al **23/12/2022**



Immobile di catasto terreni



Causali di aggiornamento ed annotazioni

Informazioni riportate negli atti del catasto al 23/12/2022

Dati identificativi: Comune di **FOGGIA (D643) (FG)**

Foglio **156** Particella **482**

Classamento:

Redditi: dominicale **Euro 0,26**
agrario **Euro 0,15**

Particella con qualità: **SEMIN IRRIG** di classe **U**

Superficie: **32 m²**

Ultimo atto di aggiornamento: TABELLA DI VARIAZIONE del 08/07/2020 Pratica n. FG0138827 in atti dal 23/11/2020 TRASMISSIONE DATI AGEA AI SENSI DEL DL 3.10.2006 N. 262 (n. 19169.1/2020)

Annotazioni: Variazione culturale eseguita ai sensi del DI 3.10.2006 n. 262, convertito con modificazioni nella legge 24.11.2006 n. 286 e successive modificazioni (anno 2020) - Eseguita a seguito di dichiarazione resa il 08/07/2020 all'Organismo Pagatore AGEA con la domanda AGEA.ADU.2020.1041765 (Scheda validazione/fascicolo prot. n. AGEA.CAA5747.2020.0004110) - Classamento per parificazione con la qualita' 29 - VIGNETO, classe 02

> Dati identificativi

Comune di **FOGGIA (D643) (FG)**
Foglio **156** Particella **482**

FRAZIONAMENTO del 22/12/1998 in atti dal 22/12/1998 (n. 2414.1/1998)

> Dati di classamento

Redditi: dominicale **Euro 0,26**
agrario **Euro 0,15**

Particella con qualità: **SEMIN IRRIG** di classe **U**

Superficie: **32 m²**

TABELLA DI VARIAZIONE del 08/07/2020 Pratica n. FG0138827 in atti dal 23/11/2020 TRASMISSIONE DATI AGEA AI SENSI DEL DL 3.10.2006 N. 262 (n. 19169.1/2020)

Annotazioni: Variazione culturale eseguita ai sensi del DI 3.10.2006 n. 262, convertito con modificazioni nella legge 24.11.2006 n. 286 e successive modificazioni (anno 2020) - Eseguita a seguito di dichiarazione resa il 08/07/2020 all'Organismo Pagatore AGEA con la domanda AGEA.ADU.2020.1041765 (Scheda validazione/fascicolo prot. n. AGEA.CAA5747.2020.0004110) - Classamento per parificazione con la qualita' 29 - VIGNETO, classe 02

> Intestazione attuale dell'immobile - totale intestati: 2

> **1. CARRABS Giovanni (CF CRRGNN64H13D643M)**
nato a FOGGIA (FG) il 13/06/1964
Diritto di: Proprieta' per 1/2 in regime di separazione dei beni (deriva dall'atto 1)

1. VOLTURA D'UFFICIO del 08/07/2003 Pubblico ufficiale VASSALLI GUSTAVO Sede BOVINO (FG) Repertorio n. 7010 - ESEGUITA AI SOLI FINI DELLA CONTINUITA' STORICA Voltura n. 17792.1/2006 - Pratica n. FG0138214 in atti dal 22/06/2006

> **2. DRAGONI Franca Lucia (CF DRGFNC65P60H199D)**
nata a RAVENNA (RA) il 20/09/1965
Diritto di: Proprieta' per 1/2 (deriva dall'atto 1)

Visura telematica

Tributi speciali: Euro 0,90

Catasto terreni

Visura attuale per immobile

Situazione degli atti informatizzati al **23/12/2022**



Immobile di catasto terreni



Causali di aggiornamento ed annotazioni

Informazioni riportate negli atti del catasto al 23/12/2022

Dati identificativi: Comune di **FOGGIA (D643) (FG)**

Foglio **157** Particella **298**

Classamento:

Redditi: dominicale **Euro 134,16 Lire 259.767**
agrario **Euro 81,99 Lire 158.747**

Particella con qualità: **SEMINATIVO** di classe **3**

Superficie: **28.863 m²**

Ultimo atto di aggiornamento: FRAZIONAMENTO del 22/12/1998 in atti dal 23/12/1998 (n. 2414.2/1998)

Annotazioni: U.C.

> Dati identificativi

Comune di **FOGGIA (D643) (FG)**
Foglio **157** Particella **298**
Partita: **137176**

FRAZIONAMENTO del 22/12/1998 in atti dal 23/12/1998 (n. 2414.2/1998)
Annotazioni: U.C.

> Dati di classamento

Redditi: dominicale **Euro 134,16 Lire 259.767**
agrario **Euro 81,99 Lire 158.747**

Particella con qualità: **SEMINATIVO** di classe **3**

Superficie: **28.863 m²**

FRAZIONAMENTO del 22/12/1998 in atti dal 23/12/1998 (n. 2414.2/1998)

Annotazioni: U.C.

> Intestazione attuale dell'immobile - totale intestati: 2

> **1. CARRABS Giovanni (CF CRRGNN64H13D643M)**
nato a FOGGIA (FG) il 13/06/1964
Diritto di: Proprieta' per 1/2 in regime di separazione dei beni (deriva dall'atto 1)

1. VOLTURA D'UFFICIO del 08/07/2003 Pubblico ufficiale VASSALLI GUSTAVO Sede BOVINO (FG) Repertorio n. 7010 - ESEGUITA AI SOLI FINI DELLA CONTINUITA' STORICA Voltura n. 17792.1/2006 - Pratica n. FG0138214 in atti dal 22/06/2006

> **2. DRAGONI Franca Lucia (CF DRGFNC65P60H199D)**
nata a RAVENNA (RA) il 20/09/1965
Diritto di: Proprieta' per 1/2 (deriva dall'atto 1)

Visura telematica

Tributi speciali: Euro 0,90

Catasto terreni

Visura attuale per immobile

Situazione degli atti informatizzati al **23/12/2022**



Immobile di catasto terreni



Causali di aggiornamento ed annotazioni

Informazioni riportate negli atti del catasto al 23/12/2022

Dati identificativi: Comune di **FOGGIA (D643) (FG)**

Foglio **157** Particella **299**

Classamento:

Redditi: dominicale **Euro 619,47**
agrario **Euro 348,45**

Particella con qualità: **SEMIN IRRIG** di classe **U**

Superficie: **74.966 m²**

Ultimo atto di aggiornamento: TABELLA DI VARIAZIONE del 08/04/2021 Pratica n. FG0152826 in atti dal 14/12/2021 TRASMISSIONE DATI AGEA AI SENSI DEL DL 3.10.2006 N. 262 (n. 152826.1/2021)

Annotazioni: - classamento per parificazione con la qualita' 29 - VIGNETO, classe 02 - Variazione culturale eseguita ai sensi del DI 3.10.2006 n. 262, convertito con modificazioni nella legge 24.11.2006 n. 286 e successive modificazioni (anno 2021) - Eseguita a seguito di dichiarazione resa il 08/04/2021 all'Organismo Pagatore AGEA con la domanda AGEA.ADU.2021.0086785 (Scheda validazione/fascicolo prot. n. AGEA.CAA5747.2021.0000915)

> Dati identificativi

Comune di **FOGGIA (D643) (FG)**
Foglio **157** Particella **299**

FRAZIONAMENTO del 22/12/1998 in atti dal 23/12/1998 (n. 2414.2/1998)

> Dati di classamento

Redditi: dominicale **Euro 619,47**
agrario **Euro 348,45**

Particella con qualità: **SEMIN IRRIG** di classe **U**

Superficie: **74.966 m²**

TABELLA DI VARIAZIONE del 08/04/2021 Pratica n. FG0152826 in atti dal 14/12/2021 TRASMISSIONE DATI AGEA AI SENSI DEL DL 3.10.2006 N. 262 (n. 152826.1/2021)

Annotazioni: - classamento per parificazione con la qualita' 29 - VIGNETO, classe 02 - Variazione culturale eseguita ai sensi del DI 3.10.2006 n. 262, convertito con modificazioni nella legge 24.11.2006 n. 286 e successive modificazioni (anno 2021) - Eseguita a seguito di dichiarazione resa il 08/04/2021 all'Organismo Pagatore AGEA con la domanda AGEA.ADU.2021.0086785 (Scheda validazione/fascicolo prot. n. AGEA.CAA5747.2021.0000915)

> Intestazione attuale dell'immobile - totale intestati: 2

> **1. CARRABS Giovanni (CF CRRGNN64H13D643M)**
nato a FOGGIA (FG) il 13/06/1964
Diritto di: Proprieta' per 1/2 in regime di separazione dei beni (deriva dall'atto 1)

1. VOLTURA D'UFFICIO del 08/07/2003 Pubblico ufficiale VASSALLI GUSTAVO Sede BOVINO (FG) Repertorio n. 7010 - ESEGUITA AI SOLI FINI DELLA CONTINUITA' STORICA Voltura n. 17792.1/2006 - Pratica n. FG0138214 in atti dal 22/06/2006

> **2. DRAGONI Franca Lucia (CF DRGFNC65P60H199D)**
nata a RAVENNA (RA) il 20/09/1965
Diritto di: Proprieta' per 1/2 (deriva dall'atto 1)

Visura telematica

Tributi speciali: Euro 0,90

Foggia Solar S.r.l.		CODICE – CODE FOM.ENG.REL.008.00
		PAGINA - PAGE 31 di/of 51

Catasto terreni

Visura attuale per immobile

Situazione degli atti informatizzati al **23/12/2022**



Immobile di catasto terreni



Causali di aggiornamento ed annotazioni

Informazioni riportate negli atti del catasto al 23/12/2022

Dati identificativi: Comune di **FOGGIA (D643) (FG)**

Foglio **157** Particella **300**

Classamento:

Redditi: dominicale **Euro 188,22 Lire 364.437**

agrario **Euro 115,02 Lire 222.712**

Particella con qualità: **SEMINATIVO** di classe **3**

Superficie: **40.493 m²**

Ultimo atto di aggiornamento: FRAZIONAMENTO del 22/12/1998 in atti dal 23/12/1998 (n. 2414.2/1998)

Annotazioni: U.C.

> Dati identificativi

Comune di **FOGGIA (D643) (FG)**

Foglio **157** Particella **300**

Partita: **137176**

FRAZIONAMENTO del 22/12/1998 in atti dal 23/12/1998 (n. 2414.2/1998)

Annotazioni: U.C.

> Dati di classamento

Redditi: dominicale **Euro 188,22 Lire 364.437**

agrario **Euro 115,02 Lire 222.712**

Particella con qualità: **SEMINATIVO** di classe **3**

Superficie: **40.493 m²**

FRAZIONAMENTO del 22/12/1998 in atti dal 23/12/1998 (n. 2414.2/1998)

Annotazioni: U.C.

> Intestazione attuale dell'immobile - totale intestati: 2

> **1. CARRABS Giovanni (CF CRRGNN64H13D643M)**
nato a FOGGIA (FG) il 13/06/1964
Diritto di: Proprieta' per 1/2 in regime di separazione dei beni (deriva dall'atto 1)

1. VOLTURA D'UFFICIO del 08/07/2003 Pubblico ufficiale VASSALLI GUSTAVO Sede BOVINO (FG) Repertorio n. 7010 - ESEGUITA AI SOLI FINI DELLA CONTINUITA' STORICA Voltura n. 17792.1/2006 - Pratica n. FG0138214 in atti dal 22/06/2006

> **2. DRAGONI Franca Lucia (CF DRGFNC65P60H199D)**
nata a RAVENNA (RA) il 20/09/1965
Diritto di: Proprieta' per 1/2 (deriva dall'atto 1)

Visura telematica

Tributi speciali: Euro 0,90

Catasto terreni

Visura attuale per immobile

Situazione degli atti informatizzati al **23/12/2022**



Immobile di catasto terreni



Causali di aggiornamento ed annotazioni

Informazioni riportate negli atti del catasto al 23/12/2022

Dati identificativi: Comune di **FOGGIA (D643) (FG)**

Foglio **157** Particella **302**

Classamento:

Redditi: dominicale **Euro 198,45 Lire 384.255**

agrario **Euro 121,28 Lire 234.823**

Particella con qualità: **SEMINATIVO** di classe **3**

Superficie: **42.695 m²**

Ultimo atto di aggiornamento: FRAZIONAMENTO del 22/12/1998 in atti dal 23/12/1998 (n. 2414.2/1998)

Annotazioni: U.C.

> Dati identificativi

Comune di **FOGGIA (D643) (FG)**

Foglio **157** Particella **302**

Partita: **137176**

FRAZIONAMENTO del 22/12/1998 in atti dal 23/12/1998 (n. 2414.2/1998)

Annotazioni: U.C.

> Dati di classamento

Redditi: dominicale **Euro 198,45 Lire 384.255**

agrario **Euro 121,28 Lire 234.823**

Particella con qualità: **SEMINATIVO** di classe **3**

Superficie: **42.695 m²**

FRAZIONAMENTO del 22/12/1998 in atti dal 23/12/1998 (n. 2414.2/1998)

Annotazioni: U.C.

> Intestazione attuale dell'immobile - totale intestati: 2

> **1. CARRABS Giovanni (CF CRRGNN64H13D643M)**
nato a FOGGIA (FG) il 13/06/1964
Diritto di: Proprieta' per 1/2 in regime di separazione dei beni (deriva dall'atto 1)

1. VOLTURA D'UFFICIO del 08/07/2003 Pubblico ufficiale VASSALLI GUSTAVO Sede BOVINO (FG) Repertorio n. 7010 - ESEGUITA AI SOLI FINI DELLA CONTINUITA' STORICA Voltura n. 17792.1/2006 - Pratica n. FG0138214 in atti dal 22/06/2006

> **2. DRAGONI Franca Lucia (CF DRGFNC65P60H199D)**
nata a RAVENNA (RA) il 20/09/1965
Diritto di: Proprieta' per 1/2 (deriva dall'atto 1)

Visura telematica

Tributi speciali: Euro 0,90

Catasto terreni

Visura attuale per immobile

Situazione degli atti informatizzati al **23/12/2022**



Immobile di catasto terreni



Causali di aggiornamento ed annotazioni

Informazioni riportate negli atti del catasto al 23/12/2022

Dati identificativi: Comune di **FOGGIA (D643) (FG)**

Foglio **157** Particella **364**

Classamento:

Redditi: dominicale **Euro 557,97**

agrario **Euro 313,86**

Particella con qualità: **SEMIN IRRIG** di classe **U**

Superficie: **67.524 m²**

Ultimo atto di aggiornamento: TABELLA DI VARIAZIONE del 25/03/2022 Pratica n. FG0210110 in atti dal 29/11/2022 TRASMISSIONE DATI AGEA AI SENSI DEL DL 3.10.2006 N. 262 (n. 210110.1/2022)

Annotazioni: - classamento per parificazione con la qualita' 29 - VIGNETO, classe 02 - Variazione culturale eseguita ai sensi del DI 3.10.2006 n. 262, convertito con modificazioni nella legge 24.11.2006 n. 286 e successive modificazioni (anno 2022) - Eseguita a seguito di dichiarazione resa il 25/03/2022 all'Organismo Pagatore AGEA con la domanda AGEA.ADU.2022.0105422 (Scheda validazione/fascicolo prot. n. AGEA.CAA5747.2022.0000289)

> Dati identificativi

Comune di **FOGGIA (D643) (FG)**

Foglio **157** Particella **364**

FRAZIONAMENTO del 11/03/2020 Pratica n. FG0032049 in atti dal 11/03/2020 presentato il 11/03/2020 (n. 32049.1/2020)

Annotazione di immobile: COMPRENDE IL FG. 157 N. 366,368

> Dati di classamento

Redditi: dominicale **Euro 557,97**

agrario **Euro 313,86**

Particella con qualità: **SEMIN IRRIG** di classe **U**

Superficie: **67.524 m²**

TABELLA DI VARIAZIONE del 25/03/2022 Pratica n. FG0210110 in atti dal 29/11/2022 TRASMISSIONE DATI AGEA AI SENSI DEL DL 3.10.2006 N. 262 (n. 210110.1/2022)

Annotazioni: - classamento per parificazione con la qualita' 29 - VIGNETO, classe 02 - Variazione culturale eseguita ai sensi del DI 3.10.2006 n. 262, convertito con modificazioni nella legge 24.11.2006 n. 286 e successive modificazioni (anno 2022) - Eseguita a seguito di dichiarazione resa il 25/03/2022 all'Organismo Pagatore AGEA con la domanda AGEA.ADU.2022.0105422 (Scheda validazione/fascicolo prot. n. AGEA.CAA5747.2022.0000289)

> Intestazione attuale dell'immobile - totale intestati: 2

> **1. CARRABS Giovanni (CF CRRGNN64H13D643M)**
nato a FOGGIA (FG) il 13/06/1964
Diritto di: Proprieta' per 1/2 in regime di separazione dei beni (deriva dall'atto 1)

1. VOLTURA D'UFFICIO del 08/07/2003 Pubblico ufficiale VASSALLI GUSTAVO Sede BOVINO (FG) Repertorio n. 7010 - ESEGUITA AI SOLI FINI DELLA CONTINUITA' STORICA Voltura n. 17792.1/2006 - Pratica n. FG0138214 in atti dal 22/06/2006

Nel documento sono indicati gli identificativi catastali dell'immobile originario dell'attuale

FOGGIA (D643) (FG)
Foglio **157** Particella **301**

> **2. DRAGONI Franca Lucia (CF DRGFNC65P60H199D)**

nata a RAVENNA (RA) il 20/09/1965

Diritto di: Proprieta' per 1/2 (deriva dall'atto 2)

2. FRAZIONAMENTO del 11/03/2020 Pratica n. FG0032049 in atti dal 11/03/2020 presentato il 11/03/2020 (n. 32049.1/2020)

Visura telematica

Tributi speciali: Euro 0,90

Foggia Solar S.r.l.		CODICE – CODE FOM.ENG.REL.008.00
		PAGINA - PAGE 32 di/of 51

Catasto terreni

Visura attuale per immobile

Situazione degli atti informatizzati al **23/12/2022**



Immobile di catasto terreni



Causali di aggiornamento ed annotazioni

Informazioni riportate negli atti del catasto al 23/12/2022

Dati identificativi: Comune di **MANFREDONIA (E885) (FG)**

Foglio **141** Particella **89**

Classamento:

Redditi: dominicale **Euro 821,45**
agrario **Euro 444,95**

Particella con qualità: **SEMIN IRRIG** di classe **U**

Superficie: **132.545 m²**

Ultimo atto di aggiornamento: TABELLA DI VARIAZIONE del 08/12/2012 Pratica n. FG0309150 in atti dal 08/12/2012 TRASMISSIONE DATI AGEA AI SENSI DEL DL 3.10.2006 N.262 (n. 10896.1/2012)

Annotazioni: VARIAZIONE CULTURALE ESEGUITA AI SENSI DEL DL 3.10.2006 N. 262, CONVERTITO CON MODIFICAZIONI NELLA LEGGE 24.11.2006 N. 286 E SUCCESSIVE MODIFICAZIONI (ANNO 2012) - CLASSAMENTO PER PARIFICAZIONE CON LA QUALITA' 36 - ULIVETO , CLASSE 01

> Dati identificativi

Comune di **MANFREDONIA (E885) (FG)**

Impianto meccanografico del 17/09/1977

Foglio **141** Particella **89**

> Dati di classamento

Redditi: dominicale **Euro 821,45**
agrario **Euro 444,95**

Particella con qualità: **SEMIN IRRIG** di classe **U**

Superficie: **132.545 m²**

TABELLA DI VARIAZIONE del 08/12/2012 Pratica n. FG0309150 in atti dal 08/12/2012 TRASMISSIONE DATI AGEA AI SENSI DEL DL 3.10.2006 N.262 (n. 10896.1/2012)

Annotazioni: VARIAZIONE CULTURALE ESEGUITA AI SENSI DEL DL 3.10.2006 N. 262, CONVERTITO CON MODIFICAZIONI NELLA LEGGE 24.11.2006 N. 286 E SUCCESSIVE MODIFICAZIONI (ANNO 2012) - CLASSAMENTO PER PARIFICAZIONE CON LA QUALITA' 36 - ULIVETO , CLASSE 01

> Intestazione attuale dell'immobile - totale intestati: 1

> **1. RUSSO Domenico (CF RSSDNC60L26E885N)**
nato a MANFREDONIA (FG) il 26/07/1960
Diritto di: Proprieta' per 1/1 in regime di separazione dei beni (deriva dall'atto 1)

1. Atto del 12/05/2011 Pubblico ufficiale D'ABBICCO ALBERTO Sede GIOIA DEL COLLE (BA) Repertorio n. 27540 - COMPRAVENDITA Nota presentata con Modello Unico n. 8022.1/2011 Reparto PI di FOGGIA in atti dal 20/05/2011

Visura telematica

Tributi speciali: Euro 0,90

Catasto terreni

Visura attuale per immobile

Situazione degli atti informatizzati al **23/12/2022**



Immobile di catasto terreni



Causali di aggiornamento ed annotazioni

Informazioni riportate negli atti del catasto al 23/12/2022

Dati identificativi: Comune di **MANFREDONIA (E885) (FG)**

Foglio **141** Particella **701**

Classamento:

Redditi: dominicale **Euro 545,01**
agrario **Euro 295,22**

Particella con qualità: **SEMIN IRRIG** di classe **U**

Superficie: **87.941 m²**

Ultimo atto di aggiornamento: TABELLA DI VARIAZIONE del 15/05/2013 Pratica n. FG0322618 in atti dal 10/12/2013 TRASMISSIONE DATI AGEA AI SENSI DEL DL 3.10.2006 N.262 (n. 15420.1/2013)

Annotazioni: VARIAZIONE CULTURALE ESEGUITA AI SENSI DEL DL 3.10.2006 N. 262, CONVERTITO CON MODIFICAZIONI NELLA LEGGE 24.11.2006 N. 286 E SUCCESSIVE MODIFICAZIONI (ANNO 2013) - CLASSAMENTO PER PARIFICAZIONE CON LA QUALITA' 36 - ULIVETO , CLASSE 01

> Dati identificativi

Comune di **MANFREDONIA (E885) (FG)**

FRAZIONAMENTO del 11/04/1991 in atti dal

Foglio **141** Particella **701**

12/04/1991 (n. 755.1/1991)

> Dati di classamento

Redditi: dominicale **Euro 545,01**
agrario **Euro 295,22**

Particella con qualità: **SEMIN IRRIG** di classe **U**

Superficie: **87.941 m²**

TABELLA DI VARIAZIONE del 15/05/2013 Pratica n. FG0322618 in atti dal 10/12/2013 TRASMISSIONE DATI AGEA AI SENSI DEL DL 3.10.2006 N.262 (n. 15420.1/2013)

Annotazioni: VARIAZIONE CULTURALE ESEGUITA AI SENSI DEL DL 3.10.2006 N. 262, CONVERTITO CON MODIFICAZIONI NELLA LEGGE 24.11.2006 N. 286 E SUCCESSIVE MODIFICAZIONI (ANNO 2013) - CLASSAMENTO PER PARIFICAZIONE CON LA QUALITA' 36 - ULIVETO , CLASSE 01

> Intestazione attuale dell'immobile - totale intestati: 1

> **1. RUSSO Domenico (CF RSSDNC60L26E885N)**
nato a MANFREDONIA (FG) il 26/07/1960
Diritto di: Proprieta' per 1/1 in regime di separazione dei beni (deriva dall'atto 1)

1. Atto del 12/05/2011 Pubblico ufficiale D'ABBICCO ALBERTO Sede GIOIA DEL COLLE (BA) Repertorio n. 27540 - COMPRAVENDITA Nota presentata con Modello Unico n. 8022.1/2011 Reparto PI di FOGGIA in atti dal 20/05/2011

Visura telematica

Tributi speciali: Euro 0,90

Catasto terreni

Visura attuale per immobile

Situazione degli atti informatizzati al **23/12/2022**



Immobile di catasto terreni



Causali di aggiornamento ed annotazioni

Informazioni riportate negli atti del catasto al 23/12/2022

Dati identificativi: Comune di **MANFREDONIA (E885) (FG)**

Foglio **141** Particella **704**

Classamento:

Redditi: dominicale **Euro 71,14**
agrario **Euro 38,53**

Particella con qualità: **SEMIN IRRIG** di classe **U**

Superficie: **11.479 m²**

Ultimo atto di aggiornamento: TABELLA DI VARIAZIONE del 15/12/2011 Pratica n. FG0372367 in atti dal 15/12/2011 TRASMISSIONE DATI AGEA AI SENSI DEL DL 3.10.2006 N.262 (n. 29084.1/2011)

Annotazioni: VARIAZIONE CULTURALE ESEGUITA AI SENSI DEL DL 3.10.2006 N. 262, CONVERTITO CON MODIFICAZIONI NELLA LEGGE 24.11.2006 N. 286 E SUCCESSIVE MODIFICAZIONI (ANNO 2011) - CLASSAMENTO PER PARIFICAZIONE CON LA QUALITA' 36 - ULIVETO , CLASSE 01

> Dati identificativi

Comune di **MANFREDONIA (E885) (FG)**

FRAZIONAMENTO del 11/04/1991 in atti dal

Foglio **141** Particella **704**

12/04/1991 (n. 755.1/1991)

> Dati di classamento

Redditi: dominicale **Euro 71,14**
agrario **Euro 38,53**

Particella con qualità: **SEMIN IRRIG** di classe **U**

Superficie: **11.479 m²**

TABELLA DI VARIAZIONE del 15/12/2011 Pratica n. FG0372367 in atti dal 15/12/2011 TRASMISSIONE DATI AGEA AI SENSI DEL DL 3.10.2006 N.262 (n. 29084.1/2011)

Annotazioni: VARIAZIONE CULTURALE ESEGUITA AI SENSI DEL DL 3.10.2006 N. 262, CONVERTITO CON MODIFICAZIONI NELLA LEGGE 24.11.2006 N. 286 E SUCCESSIVE MODIFICAZIONI (ANNO 2011) - CLASSAMENTO PER PARIFICAZIONE CON LA QUALITA' 36 - ULIVETO , CLASSE 01

> Intestazione attuale dell'immobile - totale intestati: 1

> **1. RUSSO Domenico (CF RSSDNC60L26E885N)**
nato a MANFREDONIA (FG) il 26/07/1960
Diritto di: Proprieta' acquisto da ismea con patto di riservato dominio per 1/1 in regime di separazione dei beni (deriva dall'atto 1)

1. RETTIFICA DI INTESTAZIONE ALL'ATTUALITA' del 03/06/2009 - UU Sede FOGGIA (FG) Registrazione n. 3307 registrato in data 05/06/2009 - VENDITA CON PATTO DI RISERVATO DOMINIO Voltura n. 11363.1/2009 - Pratica n. FG0220620 in atti dal 15/06/2009

Visura telematica

Tributi speciali: Euro 0,90

Foggia Solar S.r.l.		CODICE – CODE FOM.ENG.REL.008.00
		PAGINA - PAGE 33 di/of 51

Catasto terreni

Visura attuale per immobile

Situazione degli atti informatizzati al **23/12/2022**



Immobile di catasto terreni



Causali di aggiornamento ed annotazioni

Informazioni riportate negli atti del catasto al 23/12/2022

Dati identificativi: Comune di **MANFREDONIA (E885) (FG)**

Foglio **141** Particella **705**

Classamento:

Redditi: dominicale **Euro 52,51**
agrario **Euro 28,44**

Particella con qualità: **SEMIN IRRIG** di classe **U**

Superficie: **8.472 m²**

Ultimo atto di aggiornamento: TABELLA DI VARIAZIONE del 15/05/2013 Pratica n. FG0322619 in atti dal 10/12/2013 TRASMISSIONE DATI AGEA AI SENSI DEL DL 3.10.2006 N.262 (n. 15421.1/2013)

Annotazioni: VARIAZIONE COLTURALE ESEGUITA AI SENSI DEL DL 3.10.2006 N. 262, CONVERTITO CON MODIFICAZIONI NELLA LEGGE 24.11.2006 N. 286 E SUCCESSIVE MODIFICAZIONI (ANNO 2013) - CLASSAMENTO PER PARIFICAZIONE CON LA QUALITA' 36 - ULIVETO , CLASSE 01

> Dati identificativi

Comune di **MANFREDONIA (E885) (FG)**
Foglio **141** Particella **705**

FRAZIONAMENTO del 11/04/1991 in atti dal 12/04/1991 (n. 755.1/1991)

> Dati di classamento

Redditi: dominicale **Euro 52,51**
agrario **Euro 28,44**

Particella con qualità: **SEMIN IRRIG** di classe **U**
Superficie: **8.472 m²**

TABELLA DI VARIAZIONE del 15/05/2013 Pratica n. FG0322619 in atti dal 10/12/2013 TRASMISSIONE DATI AGEA AI SENSI DEL DL 3.10.2006 N.262 (n. 15421.1/2013)

Annotazioni: VARIAZIONE COLTURALE ESEGUITA AI SENSI DEL DL 3.10.2006 N. 262, CONVERTITO CON MODIFICAZIONI NELLA LEGGE 24.11.2006 N. 286 E SUCCESSIVE MODIFICAZIONI (ANNO 2013) - CLASSAMENTO PER PARIFICAZIONE CON LA QUALITA' 36 - ULIVETO , CLASSE 01

> Intestazione attuale dell'immobile - totale intestati: 1

> 1. RUSSO Domenico (CF RSSDNC60L26E885N)

nato a MANFREDONIA (FG) il 26/07/1960

Diritto di: Proprieta' acquisto da ismea con patto di riservato dominio per 1/1 in regime di separazione dei beni (deriva dall'atto 1)

1. RETTIFICA DI INTESTAZIONE ALL'ATTUALITA' del 03/06/2009 - UU Sede FOGGIA (FG) Registrazione n. 3307 registrato in data 05/06/2009 - VENDITA CON PATTO DI RISERVATO DOMINIO Voltura n. 11363.1/2009 - Pratica n. FG0220620 in atti dal 15/06/2009

Visura telematica

Tributi speciali: Euro 0,90

Catasto terreni

Visura attuale per immobile

Situazione degli atti informatizzati al **23/12/2022**



Immobile di catasto terreni



Causali di aggiornamento ed annotazioni

Informazioni riportate negli atti del catasto al 23/12/2022

Dati identificativi: Comune di **MANFREDONIA (E885) (FG)**

Foglio **141** Particella **706**

Classamento:

Redditi: dominicale **Euro 56,50**
agrario **Euro 30,61**

Particella con qualità: **SEMIN IRRIG** di classe **U**

Superficie: **9.117 m²**

Ultimo atto di aggiornamento: TABELLA DI VARIAZIONE del 15/12/2011 Pratica n. FG0372368 in atti dal 15/12/2011 TRASMISSIONE DATI AGEA AI SENSI DEL DL 3.10.2006 N.262 (n. 29085.1/2011)

Annotazioni: VARIAZIONE COLTURALE ESEGUITA AI SENSI DEL DL 3.10.2006 N. 262, CONVERTITO CON MODIFICAZIONI NELLA LEGGE 24.11.2006 N. 286 E SUCCESSIVE MODIFICAZIONI (ANNO 2011) - CLASSAMENTO PER PARIFICAZIONE CON LA QUALITA' 36 - ULIVETO , CLASSE 01

> Dati identificativi

Comune di **MANFREDONIA (E885) (FG)**
Foglio **141** Particella **706**

FRAZIONAMENTO del 11/04/1991 in atti dal 12/04/1991 (n. 755.2/1991)

> Dati di classamento

Redditi: dominicale **Euro 56,50**
agrario **Euro 30,61**

Particella con qualità: **SEMIN IRRIG** di classe **U**
Superficie: **9.117 m²**

TABELLA DI VARIAZIONE del 15/12/2011 Pratica n. FG0372368 in atti dal 15/12/2011 TRASMISSIONE DATI AGEA AI SENSI DEL DL 3.10.2006 N.262 (n. 29085.1/2011)

Annotazioni: VARIAZIONE COLTURALE ESEGUITA AI SENSI DEL DL 3.10.2006 N. 262, CONVERTITO CON MODIFICAZIONI NELLA LEGGE 24.11.2006 N. 286 E SUCCESSIVE MODIFICAZIONI (ANNO 2011) - CLASSAMENTO PER PARIFICAZIONE CON LA QUALITA' 36 - ULIVETO , CLASSE 01

> Intestazione attuale dell'immobile - totale intestati: 1

> 1. RUSSO Domenico (CF RSSDNC60L26E885N)

nato a MANFREDONIA (FG) il 26/07/1960

Diritto di: Proprieta' acquisto da ismea con patto di riservato dominio per 1/1 in regime di separazione dei beni (deriva dall'atto 1)

1. RETTIFICA DI INTESTAZIONE ALL'ATTUALITA' del 03/06/2009 - UU Sede FOGGIA (FG) Registrazione n. 3307 registrato in data 05/06/2009 - VENDITA CON PATTO DI RISERVATO DOMINIO Voltura n. 11363.1/2009 - Pratica n. FG0220620 in atti dal 15/06/2009

Visura telematica

Tributi speciali: Euro 0,90

Catasto terreni

Visura attuale per immobile

Situazione degli atti informatizzati al **23/12/2022**



Immobile di catasto terreni



Causali di aggiornamento ed annotazioni

Informazioni riportate negli atti del catasto al 23/12/2022

Dati identificativi: Comune di **MANFREDONIA (E885) (FG)**

Foglio **141** Particella **707**

Classamento:

Redditi: dominicale **Euro 38,69**
agrario **Euro 20,96**

Particella con qualità: **SEMIN IRRIG** di classe **U**

Superficie: **6.243 m²**

Ultimo atto di aggiornamento: TABELLA DI VARIAZIONE del 15/12/2011 Pratica n. FG0372369 in atti dal 15/12/2011 TRASMISSIONE DATI AGEA AI SENSI DEL DL 3.10.2006 N.262 (n. 29086.1/2011)

Annotazioni: VARIAZIONE COLTURALE ESEGUITA AI SENSI DEL DL 3.10.2006 N. 262, CONVERTITO CON MODIFICAZIONI NELLA LEGGE 24.11.2006 N. 286 E SUCCESSIVE MODIFICAZIONI (ANNO 2011) - CLASSAMENTO PER PARIFICAZIONE CON LA QUALITA' 36 - ULIVETO , CLASSE 01

> Dati identificativi

Comune di **MANFREDONIA (E885) (FG)**
Foglio **141** Particella **707**

FRAZIONAMENTO del 11/04/1991 in atti dal 12/04/1991 (n. 755.2/1991)

> Dati di classamento

Redditi: dominicale **Euro 38,69**
agrario **Euro 20,96**

Particella con qualità: **SEMIN IRRIG** di classe **U**
Superficie: **6.243 m²**

TABELLA DI VARIAZIONE del 15/12/2011 Pratica n. FG0372369 in atti dal 15/12/2011 TRASMISSIONE DATI AGEA AI SENSI DEL DL 3.10.2006 N.262 (n. 29086.1/2011)

Annotazioni: VARIAZIONE COLTURALE ESEGUITA AI SENSI DEL DL 3.10.2006 N. 262, CONVERTITO CON MODIFICAZIONI NELLA LEGGE 24.11.2006 N. 286 E SUCCESSIVE MODIFICAZIONI (ANNO 2011) - CLASSAMENTO PER PARIFICAZIONE CON LA QUALITA' 36 - ULIVETO , CLASSE 01

> Intestazione attuale dell'immobile - totale intestati: 1

> 1. RUSSO Domenico (CF RSSDNC60L26E885N)

nato a MANFREDONIA (FG) il 26/07/1960

Diritto di: Proprieta' acquisto da ismea con patto di riservato dominio per 1/1 in regime di separazione dei beni (deriva dall'atto 1)

1. RETTIFICA DI INTESTAZIONE ALL'ATTUALITA' del 03/06/2009 - UU Sede FOGGIA (FG) Registrazione n. 3307 registrato in data 05/06/2009 - VENDITA CON PATTO DI RISERVATO DOMINIO Voltura n. 11363.1/2009 - Pratica n. FG0220620 in atti dal 15/06/2009

Visura telematica

Tributi speciali: Euro 0,90

Foggia Solar S.r.l.		CODICE – CODE FOM.ENG.REL.008.00
		PAGINA - PAGE 34 di/of 51

Catasto terreni

Visura attuale per immobile

Situazione degli atti informatizzati al **23/12/2022**



Immobile di catasto terreni



Causali di aggiornamento ed annotazioni

Informazioni riportate negli atti del catasto al 23/12/2022

Dati identificativi: Comune di **MANFREDONIA (E885) (FG)**

Foglio **141** Particella **727**

Classamento:

Redditi: dominicale **Euro 309,87**
agrario **Euro 167,85**

Particella con qualità: **SEMIN IRRIG** di classe **U**

Superficie: **50.000 m²**

Ultimo atto di aggiornamento: TABELLA DI VARIAZIONE del 15/05/2013 Pratica n. FG0322620 in atti dal 10/12/2013 TRASMISSIONE DATI AGEA AI SENSI DEL DL 3.10.2006 N.262 (n. 15422.1/2013)

Annotazioni: VARIAZIONE CULTURALE ESEGUITA AI SENSI DEL DL 3.10.2006 N. 262, CONVERTITO CON MODIFICAZIONI NELLA LEGGE 24.11.2006 N. 286 E SUCCESSIVE MODIFICAZIONI (ANNO 2013) - CLASSAMENTO PER PARIFICAZIONE CON LA QUALITA' 36 - ULIVETO , CLASSE 01

> Dati identificativi

Comune di **MANFREDONIA (E885) (FG)**
Foglio **141** Particella **727**

FRAZIONAMENTO del 08/07/1999 in atti dal 08/07/1999 (n. 1257.1/1999)

> Dati di classamento

Redditi: dominicale **Euro 309,87**
agrario **Euro 167,85**

Particella con qualità: **SEMIN IRRIG** di classe **U**

Superficie: **50.000 m²**

TABELLA DI VARIAZIONE del 15/05/2013 Pratica n. FG0322620 in atti dal 10/12/2013 TRASMISSIONE DATI AGEA AI SENSI DEL DL 3.10.2006 N.262 (n. 15422.1/2013)

Annotazioni: VARIAZIONE CULTURALE ESEGUITA AI SENSI DEL DL 3.10.2006 N. 262, CONVERTITO CON MODIFICAZIONI NELLA LEGGE 24.11.2006 N. 286 E SUCCESSIVE MODIFICAZIONI (ANNO 2013) - CLASSAMENTO PER PARIFICAZIONE CON LA QUALITA' 36 - ULIVETO , CLASSE 01

> Intestazione attuale dell'immobile - totale intestati: 1

> **1. RUSSO Domenico (CF RSSDNC60L26E885N)**
nato a MANFREDONIA (FG) il 26/07/1960
Diritto di: Proprieta' acquisto da ismea con patto di riservato dominio per 1/1 in regime di separazione dei beni (deriva dall'atto 1)

1. RETTIFICA DI INTESTAZIONE ALL'ATTUALITA' del 03/06/2009 - UU Sede FOGGIA (FG) Registrazione n. 3307 registrato in data 05/06/2009 - VENDITA CON PATTO DI RISERVATO DOMINIO Voltura n. 11363.1/2009 - Pratica n. FG0220620 in atti dal 15/06/2009

Visura telematica

Tributi speciali: Euro 0,90

Catasto terreni

Visura attuale per immobile

Situazione degli atti informatizzati al **23/12/2022**



Immobile di catasto terreni



Causali di aggiornamento ed annotazioni

Informazioni riportate negli atti del catasto al 23/12/2022

Dati identificativi: Comune di **MANFREDONIA (E885) (FG)**

Foglio **141** Particella **728**

Classamento:

Redditi: dominicale **Euro 132,29**
agrario **Euro 71,65**

Particella con qualità: **SEMIN IRRIG** di classe **U**

Superficie: **21.345 m²**

Ultimo atto di aggiornamento: TABELLA DI VARIAZIONE del 15/05/2013 Pratica n. FG0322621 in atti dal 10/12/2013 TRASMISSIONE DATI AGEA AI SENSI DEL DL 3.10.2006 N.262 (n. 15423.1/2013)

Annotazioni: VARIAZIONE CULTURALE ESEGUITA AI SENSI DEL DL 3.10.2006 N. 262, CONVERTITO CON MODIFICAZIONI NELLA LEGGE 24.11.2006 N. 286 E SUCCESSIVE MODIFICAZIONI (ANNO 2013) - CLASSAMENTO PER PARIFICAZIONE CON LA QUALITA' 36 - ULIVETO , CLASSE 01

> Dati identificativi

Comune di **MANFREDONIA (E885) (FG)**
Foglio **141** Particella **728**

FRAZIONAMENTO del 08/07/1999 in atti dal 08/07/1999 (n. 1257.1/1999)

> Dati di classamento

Redditi: dominicale **Euro 132,29**
agrario **Euro 71,65**

Particella con qualità: **SEMIN IRRIG** di classe **U**

Superficie: **21.345 m²**

TABELLA DI VARIAZIONE del 15/05/2013 Pratica n. FG0322621 in atti dal 10/12/2013 TRASMISSIONE DATI AGEA AI SENSI DEL DL 3.10.2006 N.262 (n. 15423.1/2013)

Annotazioni: VARIAZIONE CULTURALE ESEGUITA AI SENSI DEL DL 3.10.2006 N. 262, CONVERTITO CON MODIFICAZIONI NELLA LEGGE 24.11.2006 N. 286 E SUCCESSIVE MODIFICAZIONI (ANNO 2013) - CLASSAMENTO PER PARIFICAZIONE CON LA QUALITA' 36 - ULIVETO , CLASSE 01

> Intestazione attuale dell'immobile - totale intestati: 1

> **1. RUSSO Domenico (CF RSSDNC60L26E885N)**
nato a MANFREDONIA (FG) il 26/07/1960
Diritto di: Proprieta' acquisto da ismea con patto di riservato dominio per 1/1 in regime di separazione dei beni (deriva dall'atto 1)

1. RETTIFICA DI INTESTAZIONE ALL'ATTUALITA' del 03/06/2009 - UU Sede FOGGIA (FG) Registrazione n. 3307 registrato in data 05/06/2009 - VENDITA CON PATTO DI RISERVATO DOMINIO Voltura n. 11363.1/2009 - Pratica n. FG0220620 in atti dal 15/06/2009

Visura telematica

Tributi speciali: Euro 0,90

Catasto terreni

Visura attuale per immobile

Situazione degli atti informatizzati al **23/12/2022**



Immobile di catasto terreni



Causali di aggiornamento ed annotazioni

Informazioni riportate negli atti del catasto al 23/12/2022

Dati identificativi: Comune di **MANFREDONIA (E885) (FG)**

Foglio **141** Particella **729**

Classamento:

Redditi: dominicale **Euro 309,87**
agrario **Euro 167,85**

Particella con qualità: **SEMIN IRRIG** di classe **U**

Superficie: **50.000 m²**

Ultimo atto di aggiornamento: TABELLA DI VARIAZIONE del 22/12/2009 Pratica n. FG0420282 in atti dal 22/12/2009 TRASMISSIONE DATI AGEA AI SENSI DEL DL 3.10.2006 N.262 (n. 20285.1/2009)

Annotazioni: VARIAZIONE CULTURALE ESEGUITA AI SENSI DEL DL 3.10.2006 N. 262, CONVERTITO CON MODIFICAZIONI NELLA LEGGE 24.11.2006 N. 286 E SUCCESSIVE MODIFICAZIONI (ANNO 2009) - CLASSAMENTO PER PARIFICAZIONE CON LA QUALITA' 36 - ULIVETO , CLASSE 01

> Dati identificativi

Comune di **MANFREDONIA (E885) (FG)**
Foglio **141** Particella **729**

FRAZIONAMENTO del 08/07/1999 in atti dal 08/07/1999 (n. 1257.1/1999)

> Dati di classamento

Redditi: dominicale **Euro 309,87**
agrario **Euro 167,85**

Particella con qualità: **SEMIN IRRIG** di classe **U**

Superficie: **50.000 m²**

TABELLA DI VARIAZIONE del 22/12/2009 Pratica n. FG0420282 in atti dal 22/12/2009 TRASMISSIONE DATI AGEA AI SENSI DEL DL 3.10.2006 N.262 (n. 20285.1/2009)

Annotazioni: VARIAZIONE CULTURALE ESEGUITA AI SENSI DEL DL 3.10.2006 N. 262, CONVERTITO CON MODIFICAZIONI NELLA LEGGE 24.11.2006 N. 286 E SUCCESSIVE MODIFICAZIONI (ANNO 2009) - CLASSAMENTO PER PARIFICAZIONE CON LA QUALITA' 36 - ULIVETO , CLASSE 01

> Intestazione attuale dell'immobile - totale intestati: 1

> **1. RUSSO Domenico (CF RSSDNC60L26E885N)**
nato a MANFREDONIA (FG) il 26/07/1960
Diritto di: Proprieta' acquisto da ismea con patto di riservato dominio per 1/1 in regime di separazione dei beni (deriva dall'atto 1)

1. RETTIFICA DI INTESTAZIONE ALL'ATTUALITA' del 03/06/2009 - UU Sede FOGGIA (FG) Registrazione n. 3307 registrato in data 05/06/2009 - VENDITA CON PATTO DI RISERVATO DOMINIO Voltura n. 11363.1/2009 - Pratica n. FG0220620 in atti dal 15/06/2009

Visura telematica

Tributi speciali: Euro 0,90

Foggia Solar S.r.l.		CODICE – CODE FOM.ENG.REL.008.00
		PAGINA - PAGE 35 di/of 51

Catasto terreni

Visura attuale per immobile

Situazione degli atti informatizzati al **23/12/2022**



Immobile di catasto terreni



Causali di aggiornamento ed annotazioni

Informazioni riportate negli atti del catasto al 23/12/2022

Dati identificativi: Comune di **MANFREDONIA (E885) (FG)**

Foglio **141** Particella **730**

Classamento:

Particella divisa in **2** porzioni

Totali particella:

Redditi: dominicale **Euro 808,00**

agrario **Euro 431,49**

Superficie: **56.450** m²

Il reddito dominicale è stato calcolato tenendo conto delle eventuali deduzioni indicate in tabella

Porzione	AA	AB
Reddito dominicale	Euro 774,69	Euro 33,31
Reddito agrario	Euro 413,17	Euro 18,32
Deduzioni	-	-
Superficie m ²	50.000	6.450
Qualità	ORTO IRRIG	SEMINATIVO
Classe	U	1

Ultimo atto di aggiornamento: TABELLA DI VARIAZIONE del 09/12/2010 Pratica n. FG0307360 in atti dal 09/12/2010 TRASMISSIONE DATI AGEA AI SENSI DEL DL 3.10.2006 N.262 (n. 14770.1/2010)

Annotazioni: VARIAZIONE CULTURALE ESEGUITA AI SENSI DEL DL 3.10.2006 N. 262, CONVERTITO CON MODIFICAZIONI NELLA LEGGE 24.11.2006 N. 286 E SUCCESSIVE MODIFICAZIONI (ANNO 2010) PORZIONE AA: CLASSAMENTO PER PARIFICAZIONE CON LA QUALITA' 17 - ORTO , CLASSE 01

> Dati identificativi

Comune di **MANFREDONIA (E885) (FG)**

Foglio **141** Particella **730**

FRAZIONAMENTO del 08/07/1999 in atti dal

08/07/1999 (n. 1257.1/1999)

> Dati di classamento

Particella divisa in **2** porzioni

Totali particella:

Redditi: dominicale **Euro 808,00**

agrario **Euro 431,49**

Superficie: **56.450** m²

Il reddito dominicale è stato calcolato tenendo conto delle eventuali deduzioni indicate in tabella

Porzione	AA	AB
Reddito dominicale	Euro 774,69	Euro 33,31
Reddito agrario	Euro 413,17	Euro 18,32
Deduzioni	-	-
Superficie m ²	50.000	6.450
Qualità	ORTO IRRIG	SEMINATIVO
Classe	U	1

> Intestazione attuale dell'immobile - totale intestati: 1

> 1. RUSSO Domenico (CF R5SDNC60L26E885N)
nato a MANFREDONIA (FG) il 26/07/1960
Diritto di: Proprieta' acquisto da ismea con patto di riservato dominio per 1/1 in regime di separazione dei beni (deriva dall'atto 1)

1. RETTIFICA DI INTESTAZIONE ALL'ATTUALITA' del 03/06/2009 - UU Sede FOGGIA (FG) Registrazione n. 3307 registrato in data 05/06/2009 - VENDITA CON PATTO DI RISERVATO DOMINIO Voltura n. 11363.1/2009 - Pratica n. FG0220620 in atti dal 15/06/2009

Visura telematica

Tributi speciali: Euro 0,90

Catasto terreni

Visura attuale per immobile

Situazione degli atti informatizzati al **23/12/2022**



Immobile di catasto terreni



Causali di aggiornamento ed annotazioni

Informazioni riportate negli atti del catasto al 23/12/2022

Dati identificativi: Comune di **MANFREDONIA (E885) (FG)**

Foglio **141** Particella **731**

Classamento:

Redditi: dominicale **Euro 82,42**

agrario **Euro 44,64**

Particella con qualità: **SEMIN IRRIG** di classe **U**

Superficie: **13.299** m²

Ultimo atto di aggiornamento: TABELLA DI VARIAZIONE del 15/12/2011 Pratica n. FG0372374 in atti dal 15/12/2011 TRASMISSIONE DATI AGEA AI SENSI DEL DL 3.10.2006 N.262 (n. 29091.1/2011)

Annotazioni: VARIAZIONE CULTURALE ESEGUITA AI SENSI DEL DL 3.10.2006 N. 262, CONVERTITO CON MODIFICAZIONI NELLA LEGGE 24.11.2006 N. 286 E SUCCESSIVE MODIFICAZIONI (ANNO 2011) - CLASSAMENTO PER PARIFICAZIONE CON LA QUALITA' 36 - ULIVETO , CLASSE 01

> Dati identificativi

Comune di **MANFREDONIA (E885) (FG)**

Foglio **141** Particella **731**

FRAZIONAMENTO del 08/07/1999 in atti dal

08/07/1999 (n. 1257.3/1999)

> Dati di classamento

Redditi: dominicale **Euro 82,42**

agrario **Euro 44,64**

Particella con qualità: **SEMIN IRRIG** di classe **U**

Superficie: **13.299** m²

TABELLA DI VARIAZIONE del 15/12/2011 Pratica n. FG0372374 in atti dal 15/12/2011 TRASMISSIONE DATI AGEA AI SENSI DEL DL 3.10.2006 N.262 (n. 29091.1/2011)

Annotazioni: VARIAZIONE CULTURALE ESEGUITA AI SENSI DEL DL 3.10.2006 N. 262, CONVERTITO CON MODIFICAZIONI NELLA LEGGE 24.11.2006 N. 286 E SUCCESSIVE MODIFICAZIONI (ANNO 2011) - CLASSAMENTO PER PARIFICAZIONE CON LA QUALITA' 36 - ULIVETO , CLASSE 01

> Intestazione attuale dell'immobile - totale intestati: 1

> 1. RUSSO Domenico (CF R5SDNC60L26E885N)
nato a MANFREDONIA (FG) il 26/07/1960
Diritto di: Proprieta' acquisto da ismea con patto di riservato dominio per 1/1 in regime di separazione dei beni (deriva dall'atto 1)

1. RETTIFICA DI INTESTAZIONE ALL'ATTUALITA' del 03/06/2009 - UU Sede FOGGIA (FG) Registrazione n. 3307 registrato in data 05/06/2009 - VENDITA CON PATTO DI RISERVATO DOMINIO Voltura n. 11363.1/2009 - Pratica n. FG0220620 in atti dal 15/06/2009

Visura telematica

Tributi speciali: Euro 0,90

Catasto terreni

Visura attuale per immobile

Situazione degli atti informatizzati al **23/12/2022**



Immobile di catasto terreni



Causali di aggiornamento ed annotazioni

Informazioni riportate negli atti del catasto al 23/12/2022

Dati identificativi: Comune di **MANFREDONIA (E885) (FG)**

Foglio **141** Particella **732**

Classamento:

Redditi: dominicale **Euro 62,66**

agrario **Euro 33,94**

Particella con qualità: **SEMIN IRRIG** di classe **U**

Superficie: **10.111** m²

Ultimo atto di aggiornamento: TABELLA DI VARIAZIONE del 15/12/2011 Pratica n. FG0372375 in atti dal 15/12/2011 TRASMISSIONE DATI AGEA AI SENSI DEL DL 3.10.2006 N.262 (n. 29092.1/2011)

Annotazioni: VARIAZIONE CULTURALE ESEGUITA AI SENSI DEL DL 3.10.2006 N. 262, CONVERTITO CON MODIFICAZIONI NELLA LEGGE 24.11.2006 N. 286 E SUCCESSIVE MODIFICAZIONI (ANNO 2011) - CLASSAMENTO PER PARIFICAZIONE CON LA QUALITA' 36 - ULIVETO , CLASSE 01

> Dati identificativi

Comune di **MANFREDONIA (E885) (FG)**

Foglio **141** Particella **732**

FRAZIONAMENTO del 08/07/1999 in atti dal

08/07/1999 (n. 1257.3/1999)

> Dati di classamento

Redditi: dominicale **Euro 62,66**

agrario **Euro 33,94**

Particella con qualità: **SEMIN IRRIG** di classe **U**

Superficie: **10.111** m²

TABELLA DI VARIAZIONE del 15/12/2011 Pratica n. FG0372375 in atti dal 15/12/2011 TRASMISSIONE DATI AGEA AI SENSI DEL DL 3.10.2006 N.262 (n. 29092.1/2011)

Annotazioni: VARIAZIONE CULTURALE ESEGUITA AI SENSI DEL DL 3.10.2006 N. 262, CONVERTITO CON MODIFICAZIONI NELLA LEGGE 24.11.2006 N. 286 E SUCCESSIVE MODIFICAZIONI (ANNO 2011) - CLASSAMENTO PER PARIFICAZIONE CON LA QUALITA' 36 - ULIVETO , CLASSE 01

> Intestazione attuale dell'immobile - totale intestati: 1

> 1. RUSSO Domenico (CF R5SDNC60L26E885N)

nato a MANFREDONIA (FG) il 26/07/1960

Diritto di: Proprieta' acquisto da ismea con patto di riservato dominio per 1/1 in regime di separazione dei beni (deriva dall'atto 1)

1. RETTIFICA DI INTESTAZIONE ALL'ATTUALITA' del 03/06/2009 - UU Sede FOGGIA (FG) Registrazione n. 3307 registrato in data 05/06/2009 - VENDITA CON PATTO DI RISERVATO DOMINIO Voltura n. 11363.1/2009 - Pratica n. FG0220620 in atti dal 15/06/2009

Visura telematica

Tributi speciali: Euro 0,90

Foggia Solar S.r.l.		CODICE – CODE FOM.ENG.REL.008.00
		PAGINA - PAGE 36 di/of 51

Catasto terreni

Visura attuale per immobile

Situazione degli atti informatizzati al **23/12/2022**



Immobile di catasto terreni



Causali di aggiornamento ed annotazioni

Informazioni riportate negli atti del catasto al 23/12/2022

Dati identificativi: Comune di **MANFREDONIA (E885) (FG)**

Foglio **141** Particella **733**

Classamento:

Redditi: dominicale **Euro 309,87**
agrario **Euro 167,85**

Particella con qualità: **SEMIN IRRIG** di classe **U**

Superficie: **50.000 m²**

Ultimo atto di aggiornamento: TABELLA DI VARIAZIONE del 09/12/2010 Pratica n. FG0307361 in atti dal 09/12/2010 TRASMISSIONE DATI AGEA AI SENSI DEL DL 3.10.2006 N.262 (n. 14771.1/2010)

Annotazioni: VARIAZIONE CULTURALE ESEGUITA AI SENSI DEL DL 3.10.2006 N. 262, CONVERTITO CON MODIFICAZIONI NELLA LEGGE 24.11.2006 N. 286 E SUCCESSIVE MODIFICAZIONI (ANNO 2010) - CLASSAMENTO PER PARIFICAZIONE CON LA QUALITA' 36 - ULIVETO , CLASSE 01

> Dati identificativi

Comune di **MANFREDONIA (E885) (FG)**
Foglio **141** Particella **733**

FRAZIONAMENTO del 08/07/1999 in atti dal 08/07/1999 (n. 1257.4/1999)

> Dati di classamento

Redditi: dominicale **Euro 309,87**
agrario **Euro 167,85**

Particella con qualità: **SEMIN IRRIG** di classe **U**

Superficie: **50.000 m²**

TABELLA DI VARIAZIONE del 09/12/2010 Pratica n. FG0307361 in atti dal 09/12/2010 TRASMISSIONE DATI AGEA AI SENSI DEL DL 3.10.2006 N.262 (n. 14771.1/2010)

Annotazioni: VARIAZIONE CULTURALE ESEGUITA AI SENSI DEL DL 3.10.2006 N. 262, CONVERTITO CON MODIFICAZIONI NELLA LEGGE 24.11.2006 N. 286 E SUCCESSIVE MODIFICAZIONI (ANNO 2010) - CLASSAMENTO PER PARIFICAZIONE CON LA QUALITA' 36 - ULIVETO , CLASSE 01

> Intestazione attuale dell'immobile - totale intestati: 1

> 1. RUSSO Domenico (CF RSDNC60L26E885N)

nato a MANFREDONIA (FG) il 26/07/1960
Diritto di: Proprieta' acquisto da ismea con patto di riservato dominio per 1/1 in regime di separazione dei beni (deriva dall'atto 1)

1. RETTIFICA DI INTESTAZIONE ALL'ATTUALITA' del 03/06/2009 - UU Sede FOGGIA (FG) Registrazione n. 3307 registrato in data 05/06/2009 - VENDITA CON PATTO DI RISERVATO DOMINIO Voltura n. 11363.1/2009 - Pratica n. FG0220620 in atti dal 15/06/2009

Visura telematica

Tributi speciali: Euro 0,90

Catasto terreni

Visura attuale per immobile

Situazione degli atti informatizzati al **23/12/2022**



Immobile di catasto terreni



Causali di aggiornamento ed annotazioni

Informazioni riportate negli atti del catasto al 23/12/2022

Dati identificativi: Comune di **MANFREDONIA (E885) (FG)**

Foglio **141** Particella **734**

Classamento:

Redditi: dominicale **Euro 257,54**
agrario **Euro 139,50**

Particella con qualità: **SEMIN IRRIG** di classe **U**

Superficie: **41.555 m²**

Ultimo atto di aggiornamento: TABELLA DI VARIAZIONE del 09/07/2015 Pratica n. FG0268425 in atti dal 17/12/2015 TRASMISSIONE DATI AGEA AI SENSI DEL DL 3.10.2006 N. 262 (n. 9478.1/2015)

Annotazioni: Variazione culturale eseguita ai sensi del DI 3.10.2006 n. 262, convertito con modificazioni nella legge 24.11.2006 n. 286 e successive modificazioni (anno 2015) - Eseguita a seguito di dichiarazione resa il 09/07/2015 all'Organismo Pagatore AGEA con la domanda AGEA.ADU.2015.0628030 (Scheda validazione/ fascicolo prot. n. AGEA.CAA1988.2015.0002132) - Classamento per parificazione con la qualita' 36 - ULIVETO, classe 01

> Dati identificativi

Comune di **MANFREDONIA (E885) (FG)**
Foglio **141** Particella **734**

FRAZIONAMENTO del 08/07/1999 in atti dal 08/07/1999 (n. 1257.4/1999)

> Dati di classamento

Redditi: dominicale **Euro 257,54**
agrario **Euro 139,50**

Particella con qualità: **SEMIN IRRIG** di classe **U**

Superficie: **41.555 m²**

TABELLA DI VARIAZIONE del 09/07/2015 Pratica n. FG0268425 in atti dal 17/12/2015 TRASMISSIONE DATI AGEA AI SENSI DEL DL 3.10.2006 N. 262 (n. 9478.1/2015)

Annotazioni: Variazione culturale eseguita ai sensi del DI 3.10.2006 n. 262, convertito con modificazioni nella legge 24.11.2006 n. 286 e successive modificazioni (anno 2015) - Eseguita a seguito di dichiarazione resa il 09/07/2015 all'Organismo Pagatore AGEA con la domanda AGEA.ADU.2015.0628030 (Scheda validazione/ fascicolo prot. n. AGEA.CAA1988.2015.0002132) - Classamento per parificazione con la qualita' 36 - ULIVETO, classe 01

> Intestazione attuale dell'immobile - totale intestati: 1

> 1. RUSSO Domenico (CF RSDNC60L26E885N)

nato a MANFREDONIA (FG) il 26/07/1960
Diritto di: Proprieta' acquisto da ismea con patto di riservato dominio per 1/1 in regime di separazione dei beni (deriva dall'atto 1)

1. RETTIFICA DI INTESTAZIONE ALL'ATTUALITA' del 03/06/2009 - UU Sede FOGGIA (FG) Registrazione n. 3307 registrato in data 05/06/2009 - VENDITA CON PATTO DI RISERVATO DOMINIO Voltura n. 11363.1/2009 - Pratica n. FG0220620 in atti dal 15/06/2009

Visura telematica

Tributi speciali: Euro 0,90

Catasto terreni

Visura attuale per immobile

Situazione degli atti informatizzati al **23/12/2022**



Immobile di catasto terreni



Causali di aggiornamento ed annotazioni

Informazioni riportate negli atti del catasto al 23/12/2022

Dati identificativi: Comune di **MANFREDONIA (E885) (FG)**

Foglio **141** Particella **735**

Classamento:

Redditi: dominicale **Euro 92,31**
agrario **Euro 50,00**

Particella con qualità: **SEMIN IRRIG** di classe **U**

Superficie: **14.895 m²**

Ultimo atto di aggiornamento: TABELLA DI VARIAZIONE del 15/05/2013 Pratica n. FG0322622 in atti dal 10/12/2013 TRASMISSIONE DATI AGEA AI SENSI DEL DL 3.10.2006 N.262 (n. 15424.1/2013)

Annotazioni: VARIAZIONE CULTURALE ESEGUITA AI SENSI DEL DL 3.10.2006 N. 262, CONVERTITO CON MODIFICAZIONI NELLA LEGGE 24.11.2006 N. 286 E SUCCESSIVE MODIFICAZIONI (ANNO 2013)

> Dati identificativi

Comune di **MANFREDONIA (E885) (FG)**
Foglio **141** Particella **735**

FRAZIONAMENTO del 08/07/1999 in atti dal 08/07/1999 (n. 1257.5/1999)

> Dati di classamento

Redditi: dominicale **Euro 92,31**
agrario **Euro 50,00**

Particella con qualità: **SEMIN IRRIG** di classe **U**

Superficie: **14.895 m²**

TABELLA DI VARIAZIONE del 15/05/2013 Pratica n. FG0322622 in atti dal 10/12/2013 TRASMISSIONE DATI AGEA AI SENSI DEL DL 3.10.2006 N.262 (n. 15424.1/2013)

Annotazioni: VARIAZIONE CULTURALE ESEGUITA AI SENSI DEL DL 3.10.2006 N. 262, CONVERTITO CON MODIFICAZIONI NELLA LEGGE 24.11.2006 N. 286 E SUCCESSIVE MODIFICAZIONI (ANNO 2013)

> Intestazione attuale dell'immobile - totale intestati: 1

> 1. RUSSO Domenico (CF RSDNC60L26E885N)

nato a MANFREDONIA (FG) il 26/07/1960
Diritto di: Proprieta' acquisto da ismea con patto di riservato dominio per 1/1 in regime di separazione dei beni (deriva dall'atto 1)

1. RETTIFICA DI INTESTAZIONE ALL'ATTUALITA' del 03/06/2009 - UU Sede FOGGIA (FG) Registrazione n. 3307 registrato in data 05/06/2009 - VENDITA CON PATTO DI RISERVATO DOMINIO Voltura n. 11363.1/2009 - Pratica n. FG0220620 in atti dal 15/06/2009

Visura telematica

Tributi speciali: Euro 0,90

Foggia Solar S.r.l.		CODICE – CODE FOM.ENG.REL.008.00
		PAGINA - PAGE 37 di/of 51

Catasto terreni
Visura attuale per immobile
Situazione degli atti informatizzati al **23/12/2022**

Catasto terreni
Visura attuale per immobile
Situazione degli atti informatizzati al **23/12/2022**

Catasto terreni
Visura attuale per immobile
Situazione degli atti informatizzati al **23/12/2022**

 **Immobile di catasto terreni**  **Causali di aggiornamento ed annotazioni**

Informazioni riportate negli atti del catasto al 23/12/2022

Dati identificativi: Comune di **MANFREDONIA (E885) (FG)**

Foglio **141** Particella **736**

Classamento:

Redditi: dominicale **Euro 217,56**
agrario **Euro 117,85**

Particella con qualità: **SEMIN IRRIG** di classe **U**

Superficie: **35.105 m²**

Ultimo atto di aggiornamento: TABELLA DI VARIAZIONE del 09/07/2015 Pratica n. FG0268426 in atti dal 17/12/2015 TRASMISSIONE DATI AGEA AI SENSI DEL DL 3.10.2006 N. 262 (n. 9479.1/2015)

Annotazioni: Variazione culturale eseguita ai sensi del DI 3.10.2006 n. 262, convertito con modificazioni nella legge 24.11.2006 n. 286 e successive modificazioni (anno 2015) - Eseguita a seguito di dichiarazione resa il 09/07/2015 all'Organismo Pagatore AGEA con la domanda AGEA.ADU.2015.0628030 (Scheda validazione/ fascicolo prot. n. AGEA.CAA1988.2015.0002132) - Classamento per parificazione con la qualità '36 - ULIVETO, classe 01

> **Dati identificativi**

Comune di **MANFREDONIA (E885) (FG)**

Foglio **141** Particella **736**

FRAZIONAMENTO del 08/07/1999 in atti dal

08/07/1999 (n. 1257.5/1999)

> **Dati di classamento**

Redditi: dominicale **Euro 217,56**
agrario **Euro 117,85**

Particella con qualità: **SEMIN IRRIG** di classe **U**

Superficie: **35.105 m²**

TABELLA DI VARIAZIONE del 09/07/2015 Pratica n. FG0268426 in atti dal 17/12/2015 TRASMISSIONE DATI AGEA AI SENSI DEL DL 3.10.2006 N. 262 (n. 9479.1/2015)

Annotazioni: Variazione culturale eseguita ai sensi del DI 3.10.2006 n. 262, convertito con modificazioni nella legge 24.11.2006 n. 286 e successive modificazioni (anno 2015) - Eseguita a seguito di dichiarazione resa il 09/07/2015 all'Organismo Pagatore AGEA con la domanda AGEA.ADU.2015.0628030 (Scheda validazione/ fascicolo prot. n. AGEA.CAA1988.2015.0002132) - Classamento per parificazione con la qualità '36 - ULIVETO, classe 01

> **Intestazione attuale dell'immobile - totale intestati: 1**

> **1. RUSSO Domenico (CF RSSDNC60L26E885N)**



nato a MANFREDONIA (FG) il 26/07/1960

Diritto di: Proprieta' acquisto da ismea con patto di riservato dominio per 1/1 in regime di separazione dei beni (deriva dall'atto 1)

1. RETTIFICA DI INTESTAZIONE ALL'ATTUALITA' del 03/06/2009 - UU Sede FOGGIA (FG) Registrazione n. 3307 registrato in data 05/06/2009 - VENDITA CON PATTO DI RISERVATO DOMINIO Voltura n. 11363.1/2009 - Pratica n. FG0220620 in atti dal 15/06/2009

Visura telematica

Tributi speciali: Euro 0,90

 **Immobile di catasto terreni**  **Causali di aggiornamento ed annotazioni**

Informazioni riportate negli atti del catasto al 23/12/2022

Dati identificativi: Comune di **MANFREDONIA (E885) (FG)**

Foglio **141** Particella **737**

Classamento:

Redditi: dominicale **Euro 225,85**
agrario **Euro 122,33**

Particella con qualità: **SEMIN IRRIG** di classe **U**

Superficie: **36.442 m²**

Ultimo atto di aggiornamento: TABELLA DI VARIAZIONE del 09/12/2010 Pratica n. FG0307364 in atti dal 09/12/2010 TRASMISSIONE DATI AGEA AI SENSI DEL DL 3.10.2006 N.262 (n. 14774.1/2010)

Annotazioni: VARIAZIONE CULTURALE ESEGUITA AI SENSI DEL DL 3.10.2006 N. 262, CONVERTITO CON MODIFICAZIONI NELLA LEGGE 24.11.2006 N. 286 E SUCCESSIVE MODIFICAZIONI (ANNO 2010) - CLASSAMENTO PER PARIFICAZIONE CON LA QUALITA' 36 - ULIVETO , CLASSE 01

> **Dati identificativi**

Comune di **MANFREDONIA (E885) (FG)**

Foglio **141** Particella **737**

FRAZIONAMENTO del 08/07/1999 in atti dal

08/07/1999 (n. 1257.1/1999)

> **Dati di classamento**

Redditi: dominicale **Euro 225,85**
agrario **Euro 122,33**

Particella con qualità: **SEMIN IRRIG** di classe **U**

Superficie: **36.442 m²**

TABELLA DI VARIAZIONE del 09/12/2010 Pratica n. FG0307364 in atti dal 09/12/2010 TRASMISSIONE DATI AGEA AI SENSI DEL DL 3.10.2006 N.262 (n. 14774.1/2010)

Annotazioni: VARIAZIONE CULTURALE ESEGUITA AI SENSI DEL DL 3.10.2006 N. 262, CONVERTITO CON MODIFICAZIONI NELLA LEGGE 24.11.2006 N. 286 E SUCCESSIVE MODIFICAZIONI (ANNO 2010) - CLASSAMENTO PER PARIFICAZIONE CON LA QUALITA' 36 - ULIVETO , CLASSE 01

> **Intestazione attuale dell'immobile - totale intestati: 1**

> **1. RUSSO Domenico (CF RSSDNC60L26E885N)**

nato a MANFREDONIA (FG) il 26/07/1960

Diritto di: Proprieta' acquisto da ismea con patto di riservato dominio per 1/1 in regime di separazione dei beni (deriva dall'atto 1)

1. RETTIFICA DI INTESTAZIONE ALL'ATTUALITA' del 03/06/2009 - UU Sede FOGGIA (FG) Registrazione n. 3307 registrato in data 05/06/2009 - VENDITA CON PATTO DI RISERVATO DOMINIO Voltura n. 11363.1/2009 - Pratica n. FG0220620 in atti dal 15/06/2009

Visura telematica

Tributi speciali: Euro 0,90

 **Immobile di catasto terreni**  **Causali di aggiornamento ed annotazioni**

Informazioni riportate negli atti del catasto al 23/12/2022

Dati identificativi: Comune di **MANFREDONIA (E885) (FG)**

Foglio **141** Particella **738**

Classamento:

Particella divisa in **2** porzioni

Totali particella:

Redditi: dominicale **Euro 56,01**

agrario **Euro 30,37**

Superficie: **9.135 m²**

Il reddito dominicale è stato calcolato tenendo conto delle eventuali deduzioni indicate in tabella

Porzione	AA	AB
Reddito dominicale	Euro 53,01	Euro 3,00
Reddito agrario	Euro 28,72	Euro 1,65
Deduzioni	-	-
Superficie m ²	8.554	581
Qualità	SEMIN IRRIG	SEMINATIVO
Classe	U	1

Ultimo atto di aggiornamento: TABELLA DI VARIAZIONE del 15/12/2011 Pratica n. FG0372377 in atti dal 15/12/2011 TRASMISSIONE DATI AGEA AI SENSI DEL DL 3.10.2006 N.262 (n. 29094.1/2011)

Annotazioni: VARIAZIONE CULTURALE ESEGUITA AI SENSI DEL DL 3.10.2006 N. 262, CONVERTITO CON MODIFICAZIONI NELLA LEGGE 24.11.2006 N. 286 E SUCCESSIVE MODIFICAZIONI (ANNO 2011) - PORZIONE AA: CLASSAMENTO PER PARIFICAZIONE CON LA QUALITA' 36 - ULIVETO , CLASSE 01

> **Dati identificativi**

Comune di **MANFREDONIA (E885) (FG)**

Foglio **141** Particella **738**

FRAZIONAMENTO del 08/07/1999 in atti dal

08/07/1999 (n. 1257.1/1999)

> **Dati di classamento**

Particella divisa in **2** porzioni

Totali particella:

Redditi: dominicale **Euro 56,01**

agrario **Euro 30,37**

Superficie: **9.135 m²**

Il reddito dominicale è stato calcolato tenendo conto delle eventuali deduzioni indicate in tabella

Porzione	AA	AB
Reddito dominicale	Euro 53,01	Euro 3,00
Reddito agrario	Euro 28,72	Euro 1,65
Deduzioni	-	-
Superficie m ²	8.554	581
Qualità	SEMIN IRRIG	SEMINATIVO
Classe	U	1

TABELLA DI VARIAZIONE del 15/12/2011 Pratica n. FG0372377 in atti dal 15/12/2011 TRASMISSIONE DATI AGEA AI SENSI DEL DL 3.10.2006 N.262 (n. 29094.1/2011)

Annotazioni: VARIAZIONE CULTURALE ESEGUITA AI SENSI DEL DL 3.10.2006 N. 262, CONVERTITO CON MODIFICAZIONI NELLA LEGGE 24.11.2006 N. 286 E SUCCESSIVE MODIFICAZIONI (ANNO 2011) - PORZIONE AA: CLASSAMENTO PER PARIFICAZIONE CON LA QUALITA' 36 - ULIVETO , CLASSE 01

> **Intestazione attuale dell'immobile - totale intestati: 1**

> **1. RUSSO Domenico (CF RSSDNC60L26E885N)**

nato a MANFREDONIA (FG) il 26/07/1960

Diritto di: Proprieta' acquisto da ismea con patto di riservato dominio per 1/1 in regime di separazione dei beni (deriva dall'atto 1)

1. RETTIFICA DI INTESTAZIONE ALL'ATTUALITA' del 03/06/2009 - UU Sede FOGGIA (FG) Registrazione n. 3307 registrato in data 05/06/2009 - VENDITA CON PATTO DI RISERVATO DOMINIO Voltura n. 11363.1/2009 - Pratica n. FG0220620 in atti dal 15/06/2009

Visura telematica

Tributi speciali: Euro 0,90

Foggia Solar S.r.l.		CODICE – CODE FOM.ENG.REL.008.00
		PAGINA - PAGE 38 di/of 51

Catasto terreni
Visura attuale per immobile
Situazione degli atti informatizzati al **23/12/2022**

-  Immobile di catasto terreni
-  Causali di aggiornamento ed annotazioni

Informazioni riportate negli atti del catasto al 23/12/2022

Dati identificativi: Comune di **FOGGIA (D643) (FG)**
Foglio **159** Particella **547**

Classamento:

Redditi: dominicale **Euro 586,94**
agrario **Euro 330,16**

Particella con qualità: **SEMIN IRRIG** di classe **U**

Superficie: **71.030 m²**

Ultimo atto di aggiornamento: TABELLA DI VARIAZIONE del 15/05/2013 Pratica n. FG0319460 in atti dal 10/12/2013 TRASMISSIONE DATI AGEA AI SENSI DEL DL 3.10.2006 N.262 (n. 13797.1/2013)

Annotazioni: VARIAZIONE COLTURALE ESEGUITA AI SENSI DEL DL 3.10.2006 N. 262, CONVERTITO CON MODIFICAZIONI NELLA LEGGE 24.11.2006 N. 286 E SUCCESSIVE MODIFICAZIONI (ANNO 2013) - CLASSAMENTO PER PARIFCAZIONE CON LA QUALITA' 29 - VIGNETO , CLASSE 02

> **Dati identificativi**

Comune di **FOGGIA (D643) (FG)**
Foglio **159** Particella **547**

FRAZIONAMENTO del 22/08/1994 in atti dal 22/08/1994 (n. 1607.1/1994)

> **Dati di classamento**

Redditi: dominicale **Euro 586,94**
agrario **Euro 330,16**

Particella con qualità: **SEMIN IRRIG** di classe **U**
Superficie: **71.030 m²**

TABELLA DI VARIAZIONE del 15/05/2013 Pratica n. FG0319460 in atti dal 10/12/2013 TRASMISSIONE DATI AGEA AI SENSI DEL DL 3.10.2006 N.262 (n. 13797.1/2013)

Annotazioni: VARIAZIONE COLTURALE ESEGUITA AI SENSI DEL DL 3.10.2006 N. 262, CONVERTITO CON MODIFICAZIONI NELLA LEGGE 24.11.2006 N. 286 E SUCCESSIVE MODIFICAZIONI (ANNO 2013) - CLASSAMENTO PER PARIFCAZIONE CON LA QUALITA' 29 - VIGNETO , CLASSE 02

> **Intestazione attuale dell'immobile - totale intestati: 2**

> **1. SARACINO Filomena Maria (CF SRCFMN41M70D643F)**
nata a FOGGIA (FG) il 30/08/1941
Diritto di: Proprieta' per 1/2 (deriva dall'atto 1)

1. FRAZIONAMENTO del 22/08/1994 in atti dal 22/08/1994 (n. 1607.1/1994)



> **2. SAVINO Alessandro (CF SVNLSN72P28D643F)**
nato a FOGGIA (FG) il 28/09/1972
Diritto di: Proprieta' per 1/2 (deriva dall'atto 2)

2. Atto del 25/03/1995 Pubblico ufficiale FRATTAROLO V. Sede FOGGIA (FG) Repertorio n. 51796 - UR Sede FOGGIA (FG) Registrazione n. 1163 registrato in data 11/04/1995 - Voltura n. 3069.1/1995 in atti dal 10/04/1999

Visura telematica

Tributi speciali: Euro 0,90

Catasto terreni
Visura attuale per immobile
Situazione degli atti informatizzati al **23/12/2022**

-  Immobile di catasto terreni
-  Causali di aggiornamento ed annotazioni

Informazioni riportate negli atti del catasto al 23/12/2022

Dati identificativi: Comune di **FOGGIA (D643) (FG)**
Foglio **160** Particella **38**

Classamento:

Redditi: dominicale **Euro 8,92 Lire 17.280**
agrario **Euro 5,45 Lire 10.560**

Particella con qualità: **SEMINATIVO** di classe **3**

Superficie: **1.920 m²**

Ultimo atto di aggiornamento: Impianto meccanografico del 02/01/1978

> **Dati identificativi**

Comune di **FOGGIA (D643) (FG)**
Foglio **160** Particella **38**
Partita: **5993**

Impianto meccanografico del 02/01/1978

> **Dati di classamento**

Redditi: dominicale **Euro 8,92 Lire 17.280**
agrario **Euro 5,45 Lire 10.560**

Impianto meccanografico del 02/01/1978

Particella con qualità: **SEMINATIVO** di classe **3**

Superficie: **1.920 m²**

> **Intestazione attuale dell'immobile - totale intestati: 1**

> **1. MARTELLI Bruno ; Francesco Saverio Gerardo (CF MRTBRN42L30A463I)**
nato a ASCOLI SATRIANO (FG) il 30/07/1942
Diritto di: Proprieta' per 1000/1000 (deriva dall'atto 1)

1. Impianto meccanografico del 02/01/1978

Visura telematica

Catasto terreni
Visura attuale per immobile soppresso
Situazione degli atti informatizzati al **23/12/2022**

-  Immobile di catasto terreni
-  Causali di aggiornamento ed annotazioni

> **Dati identificativi alla data di soppressione**

Comune di **FOGGIA (D643) (FG)**
Foglio **160** Particella **79**

Numeri di mappa soppressi - Partita speciale 0

Variazione in soppressione del 06/12/2021, pratica n. FG0142403, in atti dal 06/12/2021 - VARIAZIONE D'UFFICIO - Verifica d'ufficio(n.142403.1/2021)

La dichiarazione di Variazione d'ufficio ha:

Comune: **FOGGIA (D643) (FG)**

- **soppresso i seguenti immobili:**
Foglio **160** Particella **79**
Foglio **160** Particella **80**

- **variati i seguenti immobili:**
Foglio **160** Particella **43**

Annotazioni: Variazione su istanza d'ufficio del 06/12/2021 acquisita agli atti al prot. n. FG0142355 del 2021 PARTICELLA DERIVATA DA ATTO PROT. N. 142168 APPROVATO IN DATA 06/12/2021 A SEGUITO DI ERRATO AGGIORNAMENTO.

> **Situazione del terreno alla data della soppressione**

Classamento:

Redditi: dominicale **Euro 0,55 Lire 1.056**
agrario **Euro 0,31 Lire 594**

Particella con qualità: **SEMIN IRRIG**
Superficie: **66 m²**

- **Intestati alla data della soppressione:**

> **1. MARTELLI Bruno (CF MRTBRN42L30A463I)**

nato a ASCOLI SATRIANO (FG) il 30/07/1942

Diritto di: Proprieta' per 1/1

Visura telematica

Tributi speciali: Euro 0,90

Foggia Solar S.r.l.		CODICE - CODE FOM.ENG.REL.008.00
		PAGINA - PAGE 39 di/of 51

Catasto terreni

Visura attuale per immobile

Situazione degli atti informatizzati al 23/12/2022



Immobile di catasto terreni



Causali di aggiornamento ed annotazioni

Informazioni riportate negli atti del catasto al 23/12/2022

Dati identificativi: Comune di **FOGGIA (D643) (FG)**
Foglio **161** Particella **37**

Classamento:

Redditi: dominicale **Euro 100,91 Lire 195.390**
agrario **Euro 61,67 Lire 119.405**

Particella con qualità: **SEMINATIVO** di classe **3**
Superficie: **21.710 m²**

Ultimo atto di aggiornamento: REVISIONE DI ELEMENTI CENSUARI in atti dal 09/11/1993 COME DA MODELLO 26 (n. 7930.52/1990)

> Dati identificativi

Comune di **FOGGIA (D643) (FG)**
Foglio **161** Particella **37**

Impianto meccanografico del 02/01/1978

Partita: **3034**

> Dati di classamento

Redditi: dominicale **Euro 100,91 Lire 195.390**
agrario **Euro 61,67 Lire 119.405**

Particella con qualità: **SEMINATIVO** di classe **3**
Superficie: **21.710 m²**

REVISIONE DI ELEMENTI CENSUARI in atti dal 09/11/1993 COME DA MODELLO 26 (n. 7930.52/1990)

> Intestazione attuale dell'immobile - totale intestati: 1

> **1. LO MUZIO Luigi Ciro (CF LMZLCR57B12D643X)**
nato a FOGGIA (FG) il 12/02/1957
Diritto di: Proprieta' per 1/1 (deriva dall'atto 1)

1. SUCCESSIONE EX LEGE di COLECCHIA ELVIRA GIUSTINA del 23/11/2019 Sede FOGGIA (FG) Registrazione Volume 88888 n. 364317 registrato in data 01/09/2022 - Trascrizione n. 18269.1/2022 Reparto PI di FOGGIA in atti dal 28/09/2022

Catasto terreni

Visura attuale per immobile

Situazione degli atti informatizzati al 23/12/2022



Immobile di catasto terreni



Causali di aggiornamento ed annotazioni

Informazioni riportate negli atti del catasto al 23/12/2022

Dati identificativi: Comune di **FOGGIA (D643) (FG)**

Foglio **162** Particella **2**

Classamento:

Redditi: dominicale **Euro 377,01**
agrario **Euro 212,07**

Particella con qualità: **SEMIN IRRIG** di classe **U**
Superficie: **45.625 m²**

Ultimo atto di aggiornamento: TABELLA DI VARIAZIONE del 30/03/2021 Pratica n. FG0159524 in atti dal 14/12/2021 TRASMISSIONE DATI AGEA AI SENSI DEL DL 3.10.2006 N. 262 (n. 159524.1/2021)

Annotazioni: - classamento per parificazione con la qualita' 29 - VIGNETO, classe 02 - Variazione culturale eseguita ai sensi del DI 3.10.2006 n. 262, convertito con modificazioni nella legge 24.11.2006 n. 286 e successive modificazioni (anno 2021) - Eseguita a seguito di dichiarazione resa il 30/03/2021 all'Organismo Pagatore AGEA con la domanda AGEA.ADU.2021.0066482 (Scheda validazione/fascicolo prot. n. AGEA.CAA2174.2021.0001172)

> Dati identificativi

Comune di **FOGGIA (D643) (FG)**
Foglio **162** Particella **2**

Impianto meccanografico del 02/01/1978

> Dati di classamento

Redditi: dominicale **Euro 377,01**
agrario **Euro 212,07**

Particella con qualità: **SEMIN IRRIG** di classe **U**
Superficie: **45.625 m²**

TABELLA DI VARIAZIONE del 30/03/2021 Pratica n. FG0159524 in atti dal 14/12/2021 TRASMISSIONE DATI AGEA AI SENSI DEL DL 3.10.2006 N. 262 (n. 159524.1/2021)

Annotazioni: - classamento per parificazione con la qualita' 29 - VIGNETO, classe 02 - Variazione culturale eseguita ai sensi del DI 3.10.2006 n. 262, convertito con modificazioni nella legge 24.11.2006 n. 286 e successive modificazioni (anno 2021) - Eseguita a seguito di dichiarazione resa il 30/03/2021 all'Organismo Pagatore AGEA con la domanda AGEA.ADU.2021.0066482 (Scheda validazione/fascicolo prot. n. AGEA.CAA2174.2021.0001172)

> Intestazione attuale dell'immobile - totale intestati: 1

> **1. LO MUZIO Luigi Ciro (CF LMZLCR57B12D643X)**
nato a FOGGIA (FG) il 12/02/1957
Diritto di: Proprieta' per 1/1 (deriva dall'atto 1)

1. SUCCESSIONE EX LEGE di COLECCHIA ELVIRA GIUSTINA del 23/11/2019 Sede FOGGIA (FG) Registrazione Volume 88888 n. 364317 registrato in data 01/09/2022 - Trascrizione n. 18269.1/2022 Reparto PI di FOGGIA in atti dal 28/09/2022

Visura telematica

Tributi speciali: Euro 0,90

Catasto terreni

Visura attuale per immobile soppresso

Situazione degli atti informatizzati al 23/12/2022



Immobile di catasto terreni



Causali di aggiornamento ed annotazioni

> Dati identificativi alla data di soppressione

Comune di **MANFREDONIA (E885) (FG)**

Foglio **128** Particella **1**

Numeri di mappa soppressi - Partita speciale 0

Variazione in soppressione del 05/09/2011, pratica n. FG0237801, in atti dal 05/09/2011 - Tipo Mappale - presentato il 05/09/2011(n.237801.1/2011)

La dichiarazione di Tipo Mappale presentato il 05/09/2011 ha:

Comune: **MANFREDONIA (E885) (FG)**

- costituito i seguenti immobili:
Foglio **128** Particella **67**

- soppresso i seguenti immobili:
Foglio **128** Particella **1**

> Situazione del terreno alla data della soppressione

Classamento:

Redditi: dominicale **Euro 378,67 Lire 733.200**
agrario **Euro 208,27 Lire 403.260**

Particella con qualità: **SEMINATIVO** di classe **1**
Superficie: **73.320 m²**

- Intestati alla data della soppressione:

> 1. FONDO COPERNICO (CF 03864480268)

Sede in CONEGLIANO (TV)

Diritto di: Proprieta' superficaria per 1/1

> 2. SOCIETA' AGRICOLA MACCHIAROTONDA SRL - SOCIETA' UNIPERSONALE (CF 10936611002)

Sede in ROMA (RM)

Diritto di: Proprieta' per l'area per 1/1

Visura telematica

Tributi speciali: Euro 0,90

Foggia Solar S.r.l.		CODICE - CODE FOM.ENG.REL.008.00
		PAGINA - PAGE 40 di/of 51

Catasto terreni

Visura attuale per immobile soppresso

Situazione degli atti informatizzati al 23/12/2022



Immobile di catasto terreni



Causali di aggiornamento ed annotazioni

> Dati identificativi alla data di soppressione

Comune di **MANFREDONIA (E885) (FG)**
Foglio **131** Particella **7**
Numeri di mappa soppressi - Partita speciale 0

Variazione in soppressione del 09/06/2011, pratica n. FG0161251, in atti dal 09/06/2011 - Tipo Mappale - presentato il 08/06/2011(n.161251.1/2011)

La dichiarazione di Tipo Mappale presentato il 08/06/2011 ha:

Comune: **MANFREDONIA (E885) (FG)**

- **costituito i seguenti immobili:**

Foglio **131** Particella **190**
Foglio **131** Particella **191**
Foglio **131** Particella **192**
Foglio **131** Particella **193**
Foglio **131** Particella **194**
Foglio **131** Particella **195**

- **soppresso i seguenti immobili:**

Foglio **131** Particella **7**

- **variati i seguenti immobili:**

Foglio **131** Particella **9**

> Situazione del terreno alla data della soppressione

Classamento:

Redditi: dominicale Euro 5.046,11 Lire 9.770.625

agrario Euro 2.859,46 Lire 5.536.688

Particella con qualità: **VIGNETO** di classe **2**

Superficie: **651.375 m²**

- **Intestati alla data della soppressione:**

> 1. PIA FONDAZIONE MARCHESE FILIPPO DE PICCOLELLIS (CF 80002890715)

Sede in FOGGIA (FG)

Diritto di: Proprieta' per 1000/1000

Visura telematica

Tributi speciali: Euro 0,90

Catasto terreni

Visura attuale per immobile

Situazione degli atti informatizzati al 23/12/2022



Immobile di catasto terreni



Causali di aggiornamento ed annotazioni

Informazioni riportate negli atti del catasto al 23/12/2022

Dati identificativi: Comune di **MANFREDONIA (E885) (FG)**

Foglio **131** Particella **24**

Classamento:

Redditi: dominicale Euro 95,51

agrario Euro 59,69

Particella con qualità: **SEMINATIVO** di classe **2**

Superficie: **23.116 m²**

Ultimo atto di aggiornamento: TABELLA DI VARIAZIONE del 15/12/2011 Pratica n. FG0372229 in atti dal 15/12/2011 TRASMISSIONE DATI AGEA AI SENSI DEL DL 3.10.2006 N.262 (n. 28946.1/2011)

Annotazioni: VARIAZIONE COLTURALE ESEGUITA AI SENSI DEL DL 3.10.2006 N. 262, CONVERTITO CON MODIFICAZIONI NELLA LEGGE 24.11.2006 N. 286 E SUCCESSIVE MODIFICAZIONI (ANNO 2011)

> Dati identificativi

Comune di **MANFREDONIA (E885) (FG)**

Foglio **131** Particella **24**

Impianto meccanografico del 17/09/1977

> Dati di classamento

Redditi: dominicale Euro 95,51

agrario Euro 59,69

Particella con qualità: **SEMINATIVO** di classe **2**

Superficie: **23.116 m²**

TABELLA DI VARIAZIONE del 15/12/2011 Pratica n. FG0372229 in atti dal 15/12/2011 TRASMISSIONE DATI AGEA AI SENSI DEL DL 3.10.2006 N.262 (n. 28946.1/2011)

Annotazioni: VARIAZIONE COLTURALE ESEGUITA AI SENSI DEL DL 3.10.2006 N. 262, CONVERTITO CON MODIFICAZIONI NELLA LEGGE 24.11.2006 N. 286 E SUCCESSIVE MODIFICAZIONI (ANNO 2011)

> Intestazione attuale dell'immobile - totale intestati: 1

> 1. D ANTINI Antonio (CF DNTNTN52A31M132J)

nato a VOLTURINO (FG) il 31/01/1952

Diritto di: Proprieta' per 7/72 (deriva dall'atto 1)

Diritto di: Proprieta' per 65/72 bene personale (deriva dall'atto 2)

1. DENUNZIA (NEI PASSAGGI PER CAUSA DI MORTE) del 02/01/2015 Pubblico ufficiale D'ANTINI Sede MANFREDONIA (FG) - UU Sede MANFREDONIA (FG) Registrazione Volume 9990 n. 838 registrato in data 14/12/2015 - SUCCESSIONE DI D'ANTINI DONATO Voltura n. 19923.2/2015 - Pratica n. FG0282136 in atti dal 22/12/2015

2. Atto del 30/12/2015 Pubblico ufficiale LA MONACA EMMA Sede SAN SEVERO (FG) Repertorio n. 68302 - COMPRAVENDITA Nota presentata con Modello Unico n. 1449.1/2016 Reparto PI di FOGGIA in atti dal 29/01/2016

Visura telematica

Tributi speciali: Euro 0,90

Catasto terreni

Visura attuale per immobile

Situazione degli atti informatizzati al 23/12/2022



Immobile di catasto terreni



Causali di aggiornamento ed annotazioni

Informazioni riportate negli atti del catasto al 23/12/2022

Dati identificativi: Comune di **MANFREDONIA (E885) (FG)**

Foglio **131** Particella **25**

Classamento:

Redditi: dominicale Euro 191,18

agrario Euro 119,49

Particella con qualità: **SEMINATIVO** di classe **2**

Superficie: **46.273 m²**

Ultimo atto di aggiornamento: TABELLA DI VARIAZIONE del 16/11/2011 Pratica n. FG0315090 in atti dal 16/11/2011 (n. 312545.1/2011)

> Dati identificativi

Comune di **MANFREDONIA (E885) (FG)**

Foglio **131** Particella **25**

Impianto meccanografico del 17/09/1977

Annotazione di immobile: VARIAZIONE DI QUALITA' SU ISTANZA DI PARTE

> Dati di classamento

Redditi: dominicale Euro 191,18

agrario Euro 119,49

Particella con qualità: **SEMINATIVO** di classe **2**

Superficie: **46.273 m²**

TABELLA DI VARIAZIONE del 16/11/2011 Pratica n. FG0315090 in atti dal 16/11/2011 (n. 312545.1/2011)

Notifica effettuata con protocollo n. FG0337007 del 01/12/2011

> Intestazione attuale dell'immobile - totale intestati: 1

> 1. MARTINO Maria Grazia (CF MRTMGR65D51H926O)

nata a SAN GIOVANNI ROTONDO (FG) il 11/04/1965

Diritto di: Proprieta' per 1/1 in regime di separazione dei beni (deriva dall'atto 1)

1. Atto del 02/05/2012 Pubblico ufficiale CAPUTO FELICE Sede FOGGIA (FG) Repertorio n. 10372 - COMPRAVENDITA Nota presentata con Modello Unico n. 7219.1/2012 Reparto PI di FOGGIA in atti dal 08/05/2012

Foggia Solar S.r.l.		CODICE - CODE FOM.ENG.REL.008.00
		PAGINA - PAGE 41 di/of 51

Catasto terreni
Visura attuale per immobile
Situazione degli atti informatizzati al **23/12/2022**

 **Immobile di catasto terreni**
 **Causali di aggiornamento ed annotazioni**

Informazioni riportate negli atti del catasto al 23/12/2022

Dati identificativi: Comune di **MANFREDONIA (E885) (FG)**

Foglio **131** Particella **91**

Classamento:

Redditi: dominicale **Euro 3,57 Lire 6.912**
agrario **Euro 2,23 Lire 4.320**

Particella con qualità: **SEMINATIVO** di classe **2**

Superficie: **864 m²**

Ultimo atto di aggiornamento: Impianto meccanografico del 17/09/1977

> **Dati identificativi**

Comune di **MANFREDONIA (E885) (FG)**

Impianto meccanografico del 17/09/1977

Foglio **131** Particella **91**

Partita: **4824**

> **Dati di classamento**

Redditi: dominicale **Euro 3,57 Lire 6.912**
agrario **Euro 2,23 Lire 4.320**

Impianto meccanografico del 17/09/1977

Particella con qualità: **SEMINATIVO** di classe **2**

Superficie: **864 m²**

> **Intestazione attuale dell'immobile - totale intestati: 1**

> **1. FORTE Dorina (CF FRTDRN48R64C222S)**
nata a CASTELNUOVO DELLA DAUNIA (FG) il
24/10/1948
Diritto di: Proprieta' per 1000/1000 (deriva dall'atto
1)

1. Atto del 03/12/1999 Pubblico ufficiale RIZZO
CORALLO FILI Sede MANFREDONIA (FG) Repertorio
n. 26453 - Trascrizione n. 15568.1/1999 in atti dal
14/12/1999

Catasto terreni
Visura attuale per immobile
Situazione degli atti informatizzati al **23/12/2022**

 **Immobile di catasto terreni**
 **Causali di aggiornamento ed annotazioni**

Informazioni riportate negli atti del catasto al 23/12/2022

Dati identificativi: Comune di **MANFREDONIA (E885) (FG)**

Foglio **131** Particella **102**

Classamento:

Particella divisa in **2** porzioni

Totali particella:

Redditi: dominicale **Euro 5,89**

agrario **Euro 3,27**

Superficie: **1.024 m²**

Il reddito dominicale è stato calcolato tenendo conto delle eventuali deduzioni indicate in tabella

Porzione	AA	AB
Reddito dominicale	Euro 4,96	Euro 0,93
Reddito agrario	Euro 2,69	Euro 0,58
Deduzioni	-	-
Superficie m ²	800	224
Qualità	SEMIN IRRIG	SEMINATIVO
Classe	U	2

Ultimo atto di aggiornamento: TABELLA DI VARIAZIONE del 22/12/2009 Pratica n. FG0420119 in atti dal 22/12/2009 TRASMISSIONE DATI AGEAI SENSI DEL DL 3.10.2006 N.262 (n. 20122.1/2009)

Annotazioni: VARIAZIONE CULTURALE ESEGUITA AI SENSI DEL DL 3.10.2006 N. 262, CONVERTITO CON MODIFICAZIONI NELLA LEGGE 24.11.2006 N. 286 E SUCCESSIVE MODIFICAZIONI (ANNO 2009) PORZIONE AA: CLASSAMENTO PER PARIFICAZIONE CON LA QUALITA' 36 - ULIVETO , CLASSE 01

> **Dati identificativi**

Comune di **MANFREDONIA (E885) (FG)**

Impianto meccanografico del 17/09/1977

Foglio **131** Particella **102**

> **Dati di classamento**

Particella divisa in **2** porzioni

Totali particella:

Redditi: dominicale **Euro 5,89**

agrario **Euro 3,27**

Superficie: **1.024 m²**

Il reddito dominicale è stato calcolato tenendo conto delle eventuali deduzioni indicate in tabella

Porzione	AA	AB
Reddito dominicale	Euro 4,96	Euro 0,93
Reddito agrario	Euro 2,69	Euro 0,58
Deduzioni	-	-
Superficie m ²	800	224
Qualità	SEMIN IRRIG	SEMINATIVO
Classe	U	2

TABELLA DI VARIAZIONE del 22/12/2009 Pratica n. FG0420119 in atti dal 22/12/2009 TRASMISSIONE DATI AGEAI SENSI DEL DL 3.10.2006 N.262 (n. 20122.1/2009)

Annotazioni: VARIAZIONE CULTURALE ESEGUITA AI SENSI DEL DL 3.10.2006 N. 262, CONVERTITO CON MODIFICAZIONI NELLA LEGGE 24.11.2006 N. 286 E SUCCESSIVE MODIFICAZIONI (ANNO 2009) PORZIONE AA: CLASSAMENTO PER PARIFICAZIONE CON LA QUALITA' 36 - ULIVETO , CLASSE 01

> **Intestazione attuale dell'immobile - totale intestati: 1**

> **1. CARRABS Irene (CF CRRRN9742D643S)**
nata a FOGGIA (FG) il 02/04/1997
Diritto di: Proprieta' per 1/1 (deriva dall'atto 1)

1. Atto del 02/05/2017 Pubblico ufficiale BORRELLI DOMENICA Sede MANFREDONIA (FG) Repertorio n. 19090 - COMPRAVENDITA Nota presentata con Modello Unico n. 6913.1/2017 Reparto PI di FOGGIA in atti dal 04/05/2017

Visura telematica

Tributi speciali: Euro 0,90

Catasto terreni
Visura attuale per immobile
Situazione degli atti informatizzati al **23/12/2022**

 **Immobile di catasto terreni**
 **Causali di aggiornamento ed annotazioni**

Informazioni riportate negli atti del catasto al 23/12/2022

Dati identificativi: Comune di **MANFREDONIA (E885) (FG)**

Foglio **131** Particella **204**

Classamento:

Particella con destinazione: **ENTE URBANO**

Superficie: **3.375 m²**

Ultimo atto di aggiornamento: VARIAZIONE D'UFFICIO del 16/07/2015 Pratica n. FG0161110 in atti dal 16/07/2015 INSERIMENTO DI ANNOTAZIONE FM A COMPLETAMENTO TM 160933/2015 (n. 3117.1/2015)

> **Dati identificativi**

Comune di **MANFREDONIA (E885) (FG)**

Tipo Mappale del 16/07/2015 Pratica n. FG0160933 in atti dal 16/07/2015 presentato il 16/07/2015 (n. 160933.1/2015)

Foglio **131** Particella **204**

Aree di enti urbani e promiscui - Partita speciale 1

Unità immobiliari corrispondenti al catasto fabbricati

Annotazione di immobile: COMPRENDE IL FG. 131 N. 202.203 - FM ATTO DI AGGIORNAMENTO NON CONFORME ALL'ART 1 COMMA 8 DEL D.M.F. NUM.701 DEL 94.

Comune di **MANFREDONIA (E885) (FG)**

Foglio **131** Particella **204**

> **Dati di classamento**

Particella con destinazione: **ENTE URBANO**

Tipo Mappale del 16/07/2015 Pratica n. FG0160933 in atti dal 16/07/2015 presentato il 16/07/2015 (n. 160933.2/2015)

Superficie: **3.375 m²**

> **Altre variazioni**

VARIAZIONE D'UFFICIO del 16/07/2015 Pratica n. FG0161110 in atti dal 16/07/2015 INSERIMENTO DI ANNOTAZIONE FM A COMPLETAMENTO TM 160933/2015 (n. 3117.1/2015)

Visura telematica

Tributi speciali: Euro 0,90

Foggia Solar S.r.l.		CODICE – CODE FOM.ENG.REL.008.00
		PAGINA - PAGE 42 di/of 51

Catasto terreni

Visura attuale per immobile

Situazione degli atti informatizzati al **23/12/2022**



Immobile di catasto terreni



Causali di aggiornamento ed annotazioni

Informazioni riportate negli atti del catasto al 23/12/2022

Dati identificativi: Comune di **MANFREDONIA (E885) (FG)**
Foglio **131** Particella **205**

Classamento:

Redditi: dominicale **Euro 95,64**
agrario **Euro 59,78**

Particella con qualità: **SEMINATIVO** di classe **2**

Superficie: **23.149 m²**

Ultimo atto di aggiornamento: TABELLA DI VARIAZIONE del 30/05/2020 Pratica n. FG0143147 in atti dal 23/11/2020 TRASMISSIONE DATI AGEAAI SENSI DEL DL 3.10.2006 N. 262 (n. 23442.1/2020)

Annotazioni: Variazione culturale eseguita ai sensi del DI 3.10.2006 n. 262, convertito con modificazioni nella legge 24.11.2006 n. 286 e successive modificazioni (anno 2020) - Eseguita a seguito di dichiarazione resa il 30/05/2020 all'Organismo Pagatore AGEA con la domanda AGEA.ADU.2020.0182942 (Scheda validazione/fascicolo prot. n. AGEA.CAA6372.2020.0003356)

> Dati identificativi

Comune di **MANFREDONIA (E885) (FG)**
Foglio **131** Particella **205**

Tipo Mappale del 16/07/2015 Pratica n. FG0160933 in atti dal 16/07/2015 presentato il 16/07/2015 (n. 160933.1/2015)

Annotazione di immobile: FM ATTO DI AGGIORNAMENTO NON CONFORME ALL'ART 1 COMMA 8 DEL D.M.F. NUM.701 DEL 94.

> Dati di classamento

Redditi: dominicale **Euro 95,64**
agrario **Euro 59,78**

Particella con qualità: **SEMINATIVO** di classe **2**

Superficie: **23.149 m²**

TABELLA DI VARIAZIONE del 30/05/2020 Pratica n. FG0143147 in atti dal 23/11/2020 TRASMISSIONE DATI AGEA AI SENSI DEL DL 3.10.2006 N. 262 (n. 23442.1/2020)

Annotazioni: Variazione culturale eseguita ai sensi del DI 3.10.2006 n. 262, convertito con modificazioni nella legge 24.11.2006 n. 286 e successive modificazioni (anno 2020) - Eseguita a seguito di dichiarazione resa il 30/05/2020 all'Organismo Pagatore AGEA con la domanda AGEA.ADU.2020.0182942 (Scheda validazione/fascicolo prot. n. AGEA.CAA6372.2020.0003356)

> Intestazione attuale dell'immobile - totale intestati: 1

> 1. D ANTINI Antonio (CF DNTNTN52A31M132J)

nato a VOLTURINO (FG) il 31/01/1952

Diritto di: Proprieta' per 7/72 (deriva dall'atto 1)

Diritto di: Proprieta' per 65/72 bene personale (deriva dall'atto 2)

1. DENUNZIA (NEI PASSAGGI PER CAUSA DI MORTE) del 02/01/2015 Pubblico ufficiale D'ANTINI Sede MANFREDONIA (FG) - UU Sede MANFREDONIA (FG) Registrazione Volume 9990 n. 838 registrato in data 14/12/2015 - SUCCESSIONE DI D'ANTINI DONATO Voltura n. 19923.2/2015 - Pratica n. FG0282136 in atti dal 22/12/2015

2. Atto del 30/12/2015 Pubblico ufficiale LA MONACA EMMA Sede SAN SEVERO (FG) Repertorio n. 68302 - COMPRAVENDITA Nota presentata con Modello Unico n. 1449.1/2016 Reparto PI di FOGGIA in atti dal 29/01/2016

Visura telematica

Tributi speciali: Euro 0,90

Catasto terreni

Visura attuale per immobile

Situazione degli atti informatizzati al **23/12/2022**



Immobile di catasto terreni



Causali di aggiornamento ed annotazioni

Informazioni riportate negli atti del catasto al 23/12/2022

Dati identificativi: Comune di **MANFREDONIA (E885) (FG)**
Foglio **134** Particella **8**

Classamento:

Particella con destinazione: **INCOLT STER**

Superficie: **2.260 m²**

Ultimo atto di aggiornamento: Impianto meccanografico del 17/09/1977

> Dati identificativi

Comune di **MANFREDONIA (E885) (FG)**

Foglio **134** Particella **8**

Partita: **496**

Impianto meccanografico del 17/09/1977

> Dati di classamento

Particella con destinazione: **INCOLT STER**

Superficie: **2.260 m²**

Impianto meccanografico del 17/09/1977

> Intestazione attuale dell'immobile - totale intestati: 1

> 1. DEMANIO PUBBLICO DELLO STATO PER LE OPERE DI BONIFICA (CF 80193210582)

Sede in FOGGIA (FG)

Diritto di: Proprieta' per 1000/1000 (deriva dall'atto 1)

1. Impianto meccanografico del 17/09/1977

Visura telematica

Catasto terreni

Visura attuale per immobile

Situazione degli atti informatizzati al **23/12/2022**



Immobile di catasto terreni



Causali di aggiornamento ed annotazioni

Informazioni riportate negli atti del catasto al 23/12/2022

Dati identificativi: Comune di **MANFREDONIA (E885) (FG)**
Foglio **134** Particella **34**

Classamento:

Redditi: dominicale **Euro 56,66 Lire 109.700**
agrario **Euro 31,16 Lire 60.335**

Particella con qualità: **SEMINATIVO** di classe **1**

Superficie: **10.970 m²**

Ultimo atto di aggiornamento: Impianto meccanografico del 17/09/1977

> Dati identificativi

Comune di **MANFREDONIA (E885) (FG)**

Foglio **134** Particella **34**

Partita: **3278**

Impianto meccanografico del 17/09/1977

> Dati di classamento

Redditi: dominicale **Euro 56,66 Lire 109.700**
agrario **Euro 31,16 Lire 60.335**

Particella con qualità: **SEMINATIVO** di classe **1**

Superficie: **10.970 m²**

Impianto meccanografico del 17/09/1977

> Intestazione attuale dell'immobile - totale intestati: 1

> 1. ENTE PER LO SVILUPPO DELL'IRRIGAZIONE E LA TRASFORMAZIONE FONDIARIA IN PUGLIA E LUCANIA SEZIONE SPECIALE PER LA RIFORMA FONDIARIA (CF 80000870727)⁹¹

Sede in BARI (BA)

Diritto di: Proprieta' per 1000/1000 (deriva dall'atto 1)

1. Impianto meccanografico del 17/09/1977

Foggia Solar S.r.l.		CODICE - CODE FOM.ENG.REL.008.00
		PAGINA - PAGE 43 di/of 51

Catasto terreni
Visura attuale per immobile
Situazione degli atti informatizzati al **23/12/2022**

 **Immobile di catasto terreni**  **Causali di aggiornamento ed annotazioni**

Informazioni riportate negli atti del catasto al 23/12/2022
Dati identificativi: Comune di **MANFREDONIA (E885) (FG)**
 Foglio **134** Particella **69**
Classamento:
Redditi: dominicale **Euro 0,13 Lire 245**
 agrario **Euro 0,09 Lire 175**
 Particella con qualità: **PASCOLO** di classe **2**
 Superficie: **70 m²**
Ultimo atto di aggiornamento: Impianto meccanografico del 17/09/1977

> **Dati identificativi**

Comune di **MANFREDONIA (E885) (FG)** Impianto meccanografico del 17/09/1977
 Foglio **134** Particella **69**
 Partita: **3278**

> **Dati di classamento**

Redditi: dominicale **Euro 0,13 Lire 245** Impianto meccanografico del 17/09/1977
 agrario **Euro 0,09 Lire 175**
 Particella con qualità: **PASCOLO** di classe **2**
 Superficie: **70 m²**

> **Intestazione attuale dell'immobile - totale intestati: 1**

> **1. ENTE PER LO SVILUPPO DELL'IRRIGAZIONE E LA TRASFORMAZIONE FONDARIA IN PUGLIA E LUCANIA SEZIONE SPECIALE PER LA RIFORMA FONDARIA (CF 80000870727)⁰¹** 1. Impianto meccanografico del 17/09/1977
 Sede in BARI (BA)
 Diritto di: Proprieta' per 1000/1000 (deriva dall'atto 1)

Catasto terreni
Visura attuale per immobile
Situazione degli atti informatizzati al **23/12/2022**

 **Immobile di catasto terreni**  **Causali di aggiornamento ed annotazioni**

Informazioni riportate negli atti del catasto al 23/12/2022
Dati identificativi: Comune di **MANFREDONIA (E885) (FG)**
 Foglio **134** Particella **85**
Classamento:
Redditi: dominicale **Euro 32,83 Lire 63.560**
 agrario **Euro 20,52 Lire 39.725**
 Particella con qualità: **SEMINATIVO** di classe **2**
 Superficie: **7.945 m²**
Ultimo atto di aggiornamento: Impianto meccanografico del 17/09/1977

> **Dati identificativi**

Comune di **MANFREDONIA (E885) (FG)** Impianto meccanografico del 17/09/1977
 Foglio **134** Particella **85**
 Partita: **3278**

> **Dati di classamento**

Redditi: dominicale **Euro 32,83 Lire 63.560** Impianto meccanografico del 17/09/1977
 agrario **Euro 20,52 Lire 39.725**
 Particella con qualità: **SEMINATIVO** di classe **2**
 Superficie: **7.945 m²**

> **Intestazione attuale dell'immobile - totale intestati: 1**

> **1. ENTE PER LO SVILUPPO DELL'IRRIGAZIONE E LA TRASFORMAZIONE FONDARIA IN PUGLIA E LUCANIA SEZIONE SPECIALE PER LA RIFORMA FONDARIA (CF 80000870727)⁰¹** 1. Impianto meccanografico del 17/09/1977
 Sede in BARI (BA)
 Diritto di: Proprieta' per 1000/1000 (deriva dall'atto 1)

Catasto terreni
Visura attuale per immobile
Situazione degli atti informatizzati al **23/12/2022**

 **Immobile di catasto terreni**  **Causali di aggiornamento ed annotazioni**

Informazioni riportate negli atti del catasto al 23/12/2022
Dati identificativi: Comune di **MANFREDONIA (E885) (FG)**
 Foglio **138** Particella **47**
Classamento:
Redditi: dominicale **Euro 72,30 Lire 139.990**
 agrario **Euro 39,76 Lire 76.995**
 Particella con qualità: **SEMINATIVO** di classe **1**
 Superficie: **13.999 m²**
Ultimo atto di aggiornamento: Impianto meccanografico del 17/09/1977

> **Dati identificativi**

Comune di **MANFREDONIA (E885) (FG)** Impianto meccanografico del 17/09/1977
 Foglio **138** Particella **47**
 Partita: **3278**

> **Dati di classamento**

Redditi: dominicale **Euro 72,30 Lire 139.990** Impianto meccanografico del 17/09/1977
 agrario **Euro 39,76 Lire 76.995**
 Particella con qualità: **SEMINATIVO** di classe **1**
 Superficie: **13.999 m²**

> **Intestazione attuale dell'immobile - totale intestati: 1**

> **1. ENTE PER LO SVILUPPO DELL'IRRIGAZIONE E LA TRASFORMAZIONE FONDARIA IN PUGLIA E LUCANIA SEZIONE SPECIALE PER LA RIFORMA FONDARIA (CF 80000870727)⁰¹** 1. Impianto meccanografico del 17/09/1977
 Sede in BARI (BA)
 Diritto di: Proprieta' per 1000/1000 (deriva dall'atto 1)

Foggia Solar S.r.l.		CODICE - CODE FOM.ENG.REL.008.00
		PAGINA - PAGE 44 di/of 51

Catasto terreni
Visura attuale per immobile
Situazione degli atti informatizzati al 23/12/2022

-  [Immobile di catasto terreni](#)  [Causali di aggiornamento ed annotazioni](#)

Informazioni riportate negli atti del catasto al 23/12/2022

Dati identificativi: Comune di **MANFREDONIA (E885) (FG)**

Foglio **138** Particella **69**

Classamento:

Redditi: dominicale **Euro 15,95 Lire 30.880**

agrario **Euro 9,97 Lire 19.300**

Particella con qualità: **SEMINATIVO** di classe **2**

Superficie: **3.860 m²**

Ultimo atto di aggiornamento: Impianto meccanografico del 17/09/1977

> **Dati identificativi**

Comune di **MANFREDONIA (E885) (FG)**

Impianto meccanografico del 17/09/1977

Foglio **138** Particella **69**

Partita: **3278**

> **Dati di classamento**

Redditi: dominicale **Euro 15,95 Lire 30.880**

agrario **Euro 9,97 Lire 19.300**

Impianto meccanografico del 17/09/1977

Particella con qualità: **SEMINATIVO** di classe **2**

Superficie: **3.860 m²**

> **Intestazione attuale dell'immobile - totale intestati: 1**

> **1. ENTE PER LO SVILUPPO DELL'IRRIGAZIONE E LA TRASFORMAZIONE FONDIARIA IN PUGLIA E LUCANIA SEZIONE SPECIALE PER LA RIFORMA FONDIARIA (CF 80000870727)⁹¹**

Sede in BARI (BA)

Diritto di: Proprieta' per 1000/1000 (deriva dall'atto 1)

1. Impianto meccanografico del 17/09/1977

Visura attuale per immobile

Situazione degli atti informatizzati al 23/12/2022

-  [Immobile di catasto terreni](#)  [Causali di aggiornamento ed annotazioni](#)

Informazioni riportate negli atti del catasto al 23/12/2022

Dati identificativi: Comune di **MANFREDONIA (E885) (FG)**

Foglio **139** Particella **19**

Classamento:

Redditi: dominicale **Euro 32,28 Lire 62.500**

agrario **Euro 17,75 Lire 34.375**

Particella con qualità: **SEMINATIVO** di classe **1**

Superficie: **6.250 m²**

Ultimo atto di aggiornamento: VARIAZIONE D'UFFICIO del 23/04/2001 Pratica n. 130699 in atti dal 23/04/2001 RETTIFICA NOTA 10/1988 (n. 21.1/2001)

> **Dati identificativi**

Comune di **MANFREDONIA (E885) (FG)**

Impianto meccanografico del 17/09/1977

Foglio **139** Particella **19**

Annotazione di immobile: VARIATO CON IL N. 114

> **Dati di classamento**

Redditi: dominicale **Euro 32,28 Lire 62.500**

agrario **Euro 17,75 Lire 34.375**

Particella con qualità: **SEMINATIVO** di classe **1**

Superficie: **6.250 m²**

VARIAZIONE D'UFFICIO del 23/04/2001 Pratica n. 130699 in atti dal 23/04/2001 RETTIFICA NOTA 10/1988 (n. 21.1/2001)

> **Intestazione attuale dell'immobile - totale intestati: 1**

> **1. ZINGARIELLO Antonio Maria Ciro (CF ZNGNM61A29D643N)**
nato a FOGGIA (FG) il 29/01/1981
Diritto di: Proprieta' per 1/1 (deriva dall'atto 1)

1. Atto del 29/11/2000 Pubblico ufficiale NOT. VASSALLI Sede BOVINO (FG) Repertorio n. 5274 - UR Sede FOGGIA (FG) Registrazione Volume 1 n. 3618 registrato in data 18/12/2000 - Voltura n. 10219.1/2001 - Pratica n. 102073 in atti dal 29/03/2001

Visura telematica

Tributi speciali: Euro 0,90

Catasto terreni
Visura attuale per immobile
Situazione degli atti informatizzati al 23/12/2022

-  [Immobile di catasto terreni](#)  [Causali di aggiornamento ed annotazioni](#)

Informazioni riportate negli atti del catasto al 23/12/2022

Dati identificativi: Comune di **MANFREDONIA (E885) (FG)**

Foglio **139** Particella **22**

Classamento:

Redditi: dominicale **Euro 0,37 Lire 720**

agrario **Euro 0,23 Lire 450**

Particella con qualità: **SEMINATIVO** di classe **2**

Superficie: **90 m²**

Ultimo atto di aggiornamento: Impianto meccanografico del 17/09/1977

> **Dati identificativi**

Comune di **MANFREDONIA (E885) (FG)**

Impianto meccanografico del 17/09/1977

Foglio **139** Particella **22**

Partita: **3278**

> **Dati di classamento**

Redditi: dominicale **Euro 0,37 Lire 720**

agrario **Euro 0,23 Lire 450**

Impianto meccanografico del 17/09/1977

Particella con qualità: **SEMINATIVO** di classe **2**

Superficie: **90 m²**

> **Intestazione attuale dell'immobile - totale intestati: 1**

> **1. ENTE PER LO SVILUPPO DELL'IRRIGAZIONE E LA TRASFORMAZIONE FONDIARIA IN PUGLIA E LUCANIA SEZIONE SPECIALE PER LA RIFORMA FONDIARIA (CF 80000870727)⁹¹**

Sede in BARI (BA)

Diritto di: Proprieta' per 1000/1000 (deriva dall'atto 1)

1. Impianto meccanografico del 17/09/1977

Foggia Solar S.r.l.		CODICE - CODE FOM.ENG.REL.008.00
		PAGINA - PAGE 45 di/of 51

Catasto terreni
Visura attuale per immobile
Situazione degli atti informatizzati al **23/12/2022**

 **Immobile di catasto terreni**  **Causali di aggiornamento ed annotazioni**

Informazioni riportate negli atti del catasto al 23/12/2022
Dati identificativi: Comune di **MANFREDONIA (E885) (FG)**
 Foglio **139** Particella **28**
Classamento:
Redditi: dominicale **Euro 1,91 Lire 3.693**
 agrario **Euro 1,36 Lire 2.638**
 Particella con qualità: **PASCOLO** di classe **2**
 Superficie: **1.055 m²**
Ultimo atto di aggiornamento: Impianto meccanografico del 17/09/1977

> **Dati identificativi**

Comune di **MANFREDONIA (E885) (FG)** Impianto meccanografico del 17/09/1977
 Foglio **139** Particella **28**
 Partita: **3278**

> **Dati di classamento**

Redditi: dominicale **Euro 1,91 Lire 3.693** Impianto meccanografico del 17/09/1977
 agrario **Euro 1,36 Lire 2.638**
 Particella con qualità: **PASCOLO** di classe **2**
 Superficie: **1.055 m²**

> **Intestazione attuale dell'immobile - totale intestati: 1**

> **1. ENTE PER LO SVILUPPO DELL'IRRIGAZIONE E LA TRASFORMAZIONE FONDIARIA IN PUGLIA E LUCANIA SEZIONE SPECIALE PER LA RIFORMA FONDIARIA (CF 80000870727)⁹¹** 1. Impianto meccanografico del 17/09/1977
 Sede in BARI (BA)
 Diritto di: Proprieta' per 1000/1000 (deriva dall'atto 1)

Catasto terreni
Visura attuale per immobile
Situazione degli atti informatizzati al **23/12/2022**

 **Immobile di catasto terreni**  **Causali di aggiornamento ed annotazioni**

Informazioni riportate negli atti del catasto al 23/12/2022
Dati identificativi: Comune di **MANFREDONIA (E885) (FG)**
 Foglio **139** Particella **36**
Classamento:
Redditi: dominicale **Euro 21,07**
 agrario **Euro 13,17**
 Particella con qualità: **SEMINATIVO** di classe **2**
 Superficie: **5.100 m²**
Ultimo atto di aggiornamento: VARIAZIONE GEOMETRICA del 06/05/2013 Pratica n. FG0101321 in atti dal 16/05/2013 ATTIVITA' - A16 (n. 86689.1/2013)

> **Dati identificativi**

Comune di **MANFREDONIA (E885) (FG)** Impianto meccanografico del 17/09/1977
 Foglio **139** Particella **36** **Annotazione di immobile:** INSERIMENTO CARTOGRAFICO - RECUPERO DISALLINEAMENTO

> **Dati di classamento**

Redditi: dominicale **Euro 21,07** Impianto meccanografico del 17/09/1977
 agrario **Euro 13,17**
 Particella con qualità: **SEMINATIVO** di classe **2**
 Superficie: **5.100 m²**

> **Altre variazioni**

VARIAZIONE GEOMETRICA del 06/05/2013 Pratica n. FG0101321 in atti dal 16/05/2013 ATTIVITA' - A16 (n. 86689.1/2013)

> **Intestazione attuale dell'immobile - totale intestati: 1**

> **1. ENTE PER LO SVILUPPO DELL'IRRIGAZIONE E LA TRASFORMAZIONE FONDIARIA IN PUGLIA E LUCANIA SEZIONE SPECIALE PER LA RIFORMA FONDIARIA (CF 80000870727)⁹¹** 1. Impianto meccanografico del 17/09/1977
 Sede in BARI (BA)
 Diritto di: Proprieta' per 1000/1000 (deriva dall'atto 1)

Visura telematica

Tributi speciali: Euro 0,90

Catasto terreni
Visura attuale per immobile
Situazione degli atti informatizzati al **23/12/2022**

 **Immobile di catasto terreni**  **Causali di aggiornamento ed annotazioni**

Informazioni riportate negli atti del catasto al 23/12/2022
Dati identificativi: Comune di **MANFREDONIA (E885) (FG)**
 Foglio **139** Particella **112**
Classamento:
Redditi: dominicale **Euro 8,37 Lire 16.200**
 agrario **Euro 4,60 Lire 8.910**
 Particella con qualità: **SEMINATIVO** di classe **1**
 Superficie: **1.620 m²**
Ultimo atto di aggiornamento: Impianto meccanografico del 17/09/1977

> **Dati identificativi**

Comune di **MANFREDONIA (E885) (FG)** Impianto meccanografico del 17/09/1977
 Foglio **139** Particella **112**
 Partita: **3278**

> **Dati di classamento**

Redditi: dominicale **Euro 8,37 Lire 16.200** Impianto meccanografico del 17/09/1977
 agrario **Euro 4,60 Lire 8.910**
 Particella con qualità: **SEMINATIVO** di classe **1**
 Superficie: **1.620 m²**

> **Intestazione attuale dell'immobile - totale intestati: 1**

> **1. ENTE PER LO SVILUPPO DELL'IRRIGAZIONE E LA TRASFORMAZIONE FONDIARIA IN PUGLIA E LUCANIA SEZIONE SPECIALE PER LA RIFORMA FONDIARIA (CF 80000870727)⁹¹** 1. Impianto meccanografico del 17/09/1977
 Sede in BARI (BA)
 Diritto di: Proprieta' per 1000/1000 (deriva dall'atto 1)

Foggia Solar S.r.l.		CODICE - CODE FOM.ENG.REL.008.00
		PAGINA - PAGE 46 di/of 51

Catasto terreni
Visura attuale per immobile
Situazione degli atti informatizzati al **23/12/2022**

Catasto terreni
Visura attuale per immobile
Situazione degli atti informatizzati al **23/12/2022**

Catasto terreni
Visura attuale per immobile
Situazione degli atti informatizzati al **23/12/2022**

 **Immobile di catasto terreni**  **Causali di aggiornamento ed annotazioni**

Informazioni riportate negli atti del catasto al 23/12/2022
Dati identificativi: Comune di **MANFREDONIA (E885) (FG)**
Foglio **139** Particella **113**
Classamento:
Redditi: dominicale **Euro 2,18 Lire 4.230**
agrario **Euro 1,20 Lire 2.327**
Particella con qualità: **SEMINATIVO** di classe **1**
Superficie: **423 m²**
Ultimo atto di aggiornamento: Impianto meccanografico del 17/09/1977

> **Dati identificativi**

Comune di **MANFREDONIA (E885) (FG)** Impianto meccanografico del 17/09/1977
Foglio **139** Particella **113**
Partita: **3278**

> **Dati di classamento**

Redditi: dominicale **Euro 2,18 Lire 4.230** Impianto meccanografico del 17/09/1977
agrario **Euro 1,20 Lire 2.327**
Particella con qualità: **SEMINATIVO** di classe **1**
Superficie: **423 m²**

> **Intestazione attuale dell'immobile - totale intestati: 2**

- > **1. PRENCIPE Giuseppe (CF PRNGPP66B10E885B)** 1. Atto del 24/02/2014 Pubblico ufficiale BORRELLI DOMENICA Sede MANFREDONIA (FG) Repertorio n. 15087 - COMPRAVENDITA Nota presentata con Modello Unico n. 3713.1/2014 Reparto PI di FOGGIA in atti dal 04/03/2014
nato a MANFREDONIA (FG) il 10/02/1966
Diritto di: Proprieta' per 1/2 in regime di separazione dei beni (deriva dall'atto 1)
- > **2. PRENCIPE Matteo (CF PRNMTT72L10E885Y)**
nato a MANFREDONIA (FG) il 10/07/1972
Diritto di: Proprieta' per 1/2 in regime di separazione dei beni (deriva dall'atto 1)

Visura telematica

Tributi speciali: Euro 0,90

 **Immobile di catasto terreni**  **Causali di aggiornamento ed annotazioni**

Informazioni riportate negli atti del catasto al 23/12/2022
Dati identificativi: Comune di **MANFREDONIA (E885) (FG)**
Foglio **139** Particella **126**
Classamento:
Redditi: dominicale **Euro 1,24 Lire 2.400**
agrario **Euro 0,77 Lire 1.500**
Particella con qualità: **SEMINATIVO** di classe **2**
Superficie: **300 m²**
Ultimo atto di aggiornamento: Impianto meccanografico del 17/09/1977

> **Dati identificativi**

Comune di **MANFREDONIA (E885) (FG)** Impianto meccanografico del 17/09/1977
Foglio **139** Particella **126**
Partita: **3278**

> **Dati di classamento**

Redditi: dominicale **Euro 1,24 Lire 2.400** Impianto meccanografico del 17/09/1977
agrario **Euro 0,77 Lire 1.500**
Particella con qualità: **SEMINATIVO** di classe **2**
Superficie: **300 m²**

> **Intestazione attuale dell'immobile - totale intestati: 1**

- > **1. ENTE PER LO SVILUPPO DELL'IRRIGAZIONE E LA TRASFORMAZIONE FONDARIA IN PUGLIA E LUCANIA SEZIONE SPECIALE PER LA RIFORMA FONDARIA (CF 80000870727)⁰¹** 1. Impianto meccanografico del 17/09/1977
Sede in BARI (BA)
Diritto di: Proprieta' per 1000/1000 (deriva dall'atto 1)

 **Immobile di catasto terreni**  **Causali di aggiornamento ed annotazioni**

Informazioni riportate negli atti del catasto al 23/12/2022
Dati identificativi: Comune di **MANFREDONIA (E885) (FG)**
Foglio **139** Particella **164**
Classamento:
Particella divisa in **2** porzioni
Totali particella:
Redditi: dominicale **Euro 160,37**
agrario **Euro 88,11**
Superficie: **30.710 m²**
Il reddito dominicale è stato calcolato tenendo conto delle eventuali deduzioni indicate in tabella

Porzione	AA	AB
Reddito dominicale	Euro 149,79	Euro 10,58
Reddito agrario	Euro 82,38	Euro 5,73
Deduzioni	-	-
Superficie m ²	29.003	1.707
Qualità	SEMINATIVO	ULIVETO
Classe	1	1

Ultimo atto di aggiornamento: TABELLA DI VARIAZIONE del 15/12/2011 Pratica n. FG0372343 in atti dal 15/12/2011 TRASMISSIONE DATI AGEAI SENSI DEL DL 3.10.2006 N.262 (n. 29060.1/2011)
Annotazioni: VARIAZIONE CULTURALE ESEGUITA AI SENSI DEL DL 3.10.2006 N. 262. CONVERTITO CON MODIFICAZIONI NELLA LEGGE 24.11.2006 N. 286 E SUCCESSIVE MODIFICAZIONI (ANNO 2011)

> **Dati identificativi**

Comune di **MANFREDONIA (E885) (FG)** FRAZIONAMENTO del 13/07/2009 Pratica n. FG0253379 in atti dal 13/07/2009 (n. 253379.1/2009)
Foglio **139** Particella **164**

> **Dati di classamento**

Particella divisa in **2** porzioni
Totali particella:
Redditi: dominicale **Euro 160,37**
agrario **Euro 88,11**
Superficie: **30.710 m²**
Il reddito dominicale è stato calcolato tenendo conto delle eventuali deduzioni indicate in tabella

Porzione	AA	AB
Reddito dominicale	Euro 149,79	Euro 10,58
Reddito agrario	Euro 82,38	Euro 5,73
Deduzioni	-	-
Superficie m ²	29.003	1.707
Qualità	SEMINATIVO	ULIVETO
Classe	1	1

> **Intestazione attuale dell'immobile - totale intestati: 1**

- > **1. ZINGARIELLO Antonio Maria Ciro (CF ZNGNM81A29D643N)** 1. Atto del 29/11/2000 Pubblico ufficiale NOT. VASSALLI Sede BOVINO (FG) Repertorio n. 5274 - UR Sede FOGGIA (FG) Registrazione Volume 1 n. 3618 registrato in data 18/12/2000 - Voltura n. 10219.1/2001 - Pratica n. 102073 in atti dal 29/03/2001
nato a FOGGIA (FG) il 29/01/1981
Diritto di: Proprieta' per 1/1 (deriva dall'atto 1)
- Nel documento sono indicati gli identificativi catastali dell'immobile originario dell'attuale**
MANFREDONIA (E885) (FG)
Foglio **139** Particella **114**

Foggia Solar S.r.l.		CODICE - CODE FOM.ENG.REL.008.00
		PAGINA - PAGE 47 di/of 51

Catasto terreni

Visura attuale per immobile

Situazione degli atti informatizzati al 23/12/2022



Immobile di catasto terreni



Causali di aggiornamento ed annotazioni

Informazioni riportate negli atti del catasto al 23/12/2022

Dati identificativi: Comune di **MANFREDONIA (E885) (FG)**
Foglio **139** Particella **173**

Classamento:

Particella con destinazione: **ENTE URBANO**

Superficie: **2.175 m²**

Ultimo atto di aggiornamento: Tipo Mappale del 14/12/2012 Pratica n. FG0291548 in atti dal 14/12/2012 presentato il 27/11/2012 (n. 291548.1/2012)

> Dati identificativi

Comune di **MANFREDONIA (E885) (FG)**
Foglio **139** Particella **173**

Aree di enti urbani e promiscui - Partita speciale 1

Tipo Mappale del 14/12/2012 Pratica n. FG0291548 in atti dal 14/12/2012 presentato il 27/11/2012 (n. 291548.1/2012)

Unità immobiliari corrispondenti al catasto fabbricati

Comune di **MANFREDONIA (E885) (FG)**
Foglio **139** Particella **173**

> Dati di classamento

Particella con destinazione: **ENTE URBANO**
Superficie: **2.175 m²**

Tipo Mappale del 14/12/2012 Pratica n. FG0291548 in atti dal 14/12/2012 presentato il 27/11/2012 (n. 291548.1/2012)

Catasto terreni

Visura attuale per immobile

Situazione degli atti informatizzati al 23/12/2022



Immobile di catasto terreni



Causali di aggiornamento ed annotazioni

Informazioni riportate negli atti del catasto al 23/12/2022

Dati identificativi: Comune di **MANFREDONIA (E885) (FG)**
Foglio **140** Particella **40**

Classamento:

Redditi: dominicale **Euro 316,75**

agrario **Euro 171,57**

Particella con qualità: **SEMIN IRRIG** di classe **U**

Superficie: **51.109 m²**

Ultimo atto di aggiornamento: TABELLA DI VARIAZIONE del 14/04/2014 Pratica n. FG0321336 in atti dal 09/12/2014 TRASMISSIONE DATI AGEA AI SENSI DEL DL 3.10.2006 N. 262 (n. 15339.1/2014)

Annotazioni: Variazione culturale eseguita ai sensi del DI 3.10.2006 n. 262, convertito con modificazioni nella legge 24.11.2006 n. 286 e successive modificazioni (anno 2014) - Eseguita a seguito di dichiarazione resa il 14/04/2014 all'Organismo Pagatore AGEA con la domanda AGEA.ADU.2014.0142715 (Scheda validazione/fascicolo prot. n. AGEA.CAA1988.2014.0000594) - Classamento per parificazione con la qualità' 36 - ULIVETO, classe 01

> Dati identificativi

Comune di **MANFREDONIA (E885) (FG)**
Foglio **140** Particella **40**

Impianto meccanografico del 17/09/1977

> Dati di classamento

Redditi: dominicale **Euro 316,75**

agrario **Euro 171,57**

Particella con qualità: **SEMIN IRRIG** di classe **U**

Superficie: **51.109 m²**

TABELLA DI VARIAZIONE del 14/04/2014 Pratica n. FG0321336 in atti dal 09/12/2014 TRASMISSIONE DATI AGEA AI SENSI DEL DL 3.10.2006 N. 262 (n. 15339.1/2014)

Annotazioni: Variazione culturale eseguita ai sensi del DI 3.10.2006 n. 262, convertito con modificazioni nella legge 24.11.2006 n. 286 e successive modificazioni (anno 2014) - Eseguita a seguito di dichiarazione resa il 14/04/2014 all'Organismo Pagatore AGEA con la domanda AGEA.ADU.2014.0142715 (Scheda validazione/fascicolo prot. n. AGEA.CAA1988.2014.0000594) - Classamento per parificazione con la qualità' 36 - ULIVETO, classe 01

> Intestazione attuale dell'immobile - totale intestati: 2

> **1. PRENCIPE Giuseppe (CF PRNGPP66B10E885B)**
nato a MANFREDONIA (FG) il 10/02/1966
Diritto di: Proprieta' per 1/2 in regime di separazione dei beni (deriva dall'atto 1)

1. Atto del 24/11/2017 Pubblico ufficiale BORRELLI DOMENICA Sede MANFREDONIA (FG) Repertorio n. 19764 - COMPRAVENDITA Nota presentata con Modello Unico n. 18293.1/2017 Reparto PI di FOGGIA in atti dal 29/11/2017

> **2. PRENCIPE Matteo (CF PRNMTT72L10E885Y)**
nato a MANFREDONIA (FG) il 10/07/1972
Diritto di: Proprieta' per 1/2 in regime di separazione dei beni (deriva dall'atto 1)

Catasto terreni

Visura attuale per immobile

Situazione degli atti informatizzati al 23/12/2022



Immobile di catasto terreni



Causali di aggiornamento ed annotazioni

Informazioni riportate negli atti del catasto al 23/12/2022

Dati identificativi: Comune di **MANFREDONIA (E885) (FG)**
Foglio **140** Particella **41**

Classamento:

Redditi: dominicale **Euro 42,30 Lire 81.900**

agrario **Euro 23,26 Lire 45.045**

Particella con qualità: **SEMINATIVO** di classe **1**

Superficie: **8.190 m²**

Ultimo atto di aggiornamento: Impianto meccanografico del 17/09/1977

> Dati identificativi

Comune di **MANFREDONIA (E885) (FG)**
Foglio **140** Particella **41**

Partita: **3278**

Impianto meccanografico del 17/09/1977

> Dati di classamento

Redditi: dominicale **Euro 42,30 Lire 81.900**

agrario **Euro 23,26 Lire 45.045**

Particella con qualità: **SEMINATIVO** di classe **1**

Superficie: **8.190 m²**

Impianto meccanografico del 17/09/1977

> Intestazione attuale dell'immobile - totale intestati: 1

> **1. ENTE PER LO SVILUPPO DELL'IRRIGAZIONE E LA TRASFORMAZIONE FONDARIA IN PUGLIA E LUCANIA SEZIONE SPECIALE PER LA RIFORMA FONDARIA (CF 80000870727)⁹⁾**

Sede in BARI (BA)

Diritto di: Proprieta' per 1000/1000 (deriva dall'atto 1)

1. Impianto meccanografico del 17/09/1977

Foggia Solar S.r.l.		CODICE – CODE FOM.ENG.REL.008.00
		PAGINA - PAGE 48 di/of 51

Catasto terreni

Visura attuale per immobile

Situazione degli atti informatizzati al 23/12/2022



Immobile di catasto terreni



Causali di aggiornamento ed annotazioni

Informazioni riportate negli atti del catasto al 23/12/2022

Dati identificativi: Comune di **MANFREDONIA (E885) (FG)**

Foglio **141** Particella **30**

Classamento:

Particella divisa in **2** porzioni

Totali particella:

Redditi: dominicale **Euro 16,26**

agrario **Euro 8,90**

Superficie: **3.160** m²

Il reddito dominicale è stato calcolato tenendo conto delle eventuali deduzioni indicate in tabella

Porzione	AA	AB
Reddito dominicale	Euro 16,17	Euro 0,09
Reddito agrario	Euro 8,76	Euro 0,14
Deduzioni	-	-
Superficie m ²	2.609	551
Qualità	SEMIN IRRIG	INCOLT PROD
Classe	U	U

Ultimo atto di aggiornamento: TABELLA DI VARIAZIONE del 15/12/2011 Pratica n. FG0372363 in atti dal 15/12/2011 TRASMISSIONE DATI AGEA AI SENSI DEL DL 3.10.2006 N.262 (n. 29080.1/2011)

Annotazioni: VARIAZIONE CULTURALE ESEGUITA AI SENSI DEL DL 3.10.2006 N. 262, CONVERTITO CON MODIFICAZIONI NELLA LEGGE 24.11.2006 N. 286 E SUCCESSIVE MODIFICAZIONI (ANNO 2011) PORZIONE AA: CLASSAMENTO PER PARIFICAZIONE CON LA QUALITA' '36 - ULIVETO', CLASSE 01

> Dati identificativi

Comune di **MANFREDONIA (E885) (FG)**
Foglio **141** Particella **30**

Impianto meccanografico del 17/09/1977

> Dati di classamento

Particella divisa in **2** porzioni

Totali particella:

Redditi: dominicale **Euro 16,26**

agrario **Euro 8,90**

Superficie: **3.160** m²

Il reddito dominicale è stato calcolato tenendo conto delle eventuali deduzioni indicate in tabella

Porzione	AA	AB
Reddito dominicale	Euro 16,17	Euro 0,09
Reddito agrario	Euro 8,76	Euro 0,14
Deduzioni	-	-
Superficie m ²	2.609	551
Qualità	SEMIN IRRIG	INCOLT PROD
Classe	U	U

TABELLA DI VARIAZIONE del 15/12/2011 Pratica n. FG0372363 in atti dal 15/12/2011 TRASMISSIONE DATI AGEA AI SENSI DEL DL 3.10.2006 N.262 (n. 29080.1/2011)

Annotazioni: VARIAZIONE CULTURALE ESEGUITA AI SENSI DEL DL 3.10.2006 N. 262, CONVERTITO CON MODIFICAZIONI NELLA LEGGE 24.11.2006 N. 286 E SUCCESSIVE MODIFICAZIONI (ANNO 2011) PORZIONE AA: CLASSAMENTO PER PARIFICAZIONE CON LA QUALITA' '36 - ULIVETO', CLASSE 01

> Intestazione attuale dell'immobile - totale intestati: 1

> 1. RUSSO Domenico (CF RSSDNC60L26E885N)

nato a MANFREDONIA (FG) il 26/07/1960

Diritto di: Proprieta' acquisto da ismea con patto di riservato dominio per 1/1 in regime di separazione dei beni (deriva dall'atto 1)

1. RETTIFICAZIONE INTERESTAZIONE ALL'ATTUALITA' del 03/06/2009 - UU Sede FOGGIA (FG) Registrazione n. 3307 registrato in data 05/06/2009 - VENDITA CON PATTO DI RISERVATO DOMINIO Voltura n. 11363.1/2009 - Pratica n. FG0220620 in atti dal 15/06/2009

Catasto terreni

Visura attuale per immobile

Situazione degli atti informatizzati al 23/12/2022



Immobile di catasto terreni



Causali di aggiornamento ed annotazioni

Informazioni riportate negli atti del catasto al 23/12/2022

Dati identificativi: Comune di **MANFREDONIA (E885) (FG)**

Foglio **141** Particella **91**

Classamento:

Redditi: dominicale **Euro 637,66**

agrario **Euro 398,54**

Particella con qualità: **SEMINATIVO** di classe **2**

Superficie: **154.336** m²

Ultimo atto di aggiornamento: TABELLA DI VARIAZIONE del 29/08/2007 Pratica n. FG0325102 in atti dal 29/08/2007 RETTIFICA IN AUTOTUTELA D'UFFICIO - DATI AGEA 2006 (n. 84127.1/2007)

Annotazioni: RETTIFICA IN AUTOTUTELA D'UFFICIO DELLA VARIAZIONE CULTURALE ESEGUITA AI SENSI DEL DL 3.10.2006 n. 262 (DECORRENZA 1.01.2006). QUALITA' DICHIARATA O PARIFICATA A COLTURA PRESENTE NEL QUADRO TARIFFARIO DEL COMUNE

> Dati identificativi

Comune di **MANFREDONIA (E885) (FG)**

Impianto meccanografico del 17/09/1977

Foglio **141** Particella **91**

> Dati di classamento

Redditi: dominicale **Euro 637,66**

agrario **Euro 398,54**

Particella con qualità: **SEMINATIVO** di classe **2**

Superficie: **154.336** m²

TABELLA DI VARIAZIONE del 29/08/2007 Pratica n. FG0325102 in atti dal 29/08/2007 RETTIFICA IN AUTOTUTELA D'UFFICIO - DATI AGEA 2006 (n. 84127.1/2007)

Annotazioni: RETTIFICA IN AUTOTUTELA D'UFFICIO DELLA VARIAZIONE CULTURALE ESEGUITA AI SENSI DEL DL 3.10.2006 n. 262 (DECORRENZA 1.01.2006). QUALITA' DICHIARATA O PARIFICATA A COLTURA PRESENTE NEL QUADRO TARIFFARIO DEL COMUNE

> Intestazione attuale dell'immobile - totale intestati: 1

> 1. TOMAIUOLO Raffaele (CF TMLRFL63T02E885W)

nato a MANFREDONIA (FG) il 02/12/1963

Diritto di: Proprieta' per 1/1 bene personale (deriva dall'atto 1)

1. VOLTURA D'UFFICIO del 11/05/2010 Pubblico ufficiale FRATTAROLO VINCENZ Sede FOGGIA (FG) Repertorio n. 210629 - COMPRAVENDITA - TR.8401/2010 Voltura n. 11244.1/2010 - Pratica n. FG0158541 in atti dal 21/06/2010

Catasto terreni

Visura attuale per immobile

Situazione degli atti informatizzati al 23/12/2022



Immobile di catasto terreni



Causali di aggiornamento ed annotazioni

Informazioni riportate negli atti del catasto al 23/12/2022

Dati identificativi: Comune di **MANFREDONIA (E885) (FG)**

Foglio **141** Particella **110**

Classamento:

Redditi: dominicale **Euro 1,42 Lire 2.750**

agrario **Euro 0,95 Lire 1.833**

Particella con qualità: **PASCOLO** di classe **1**

Superficie: **611** m²

Ultimo atto di aggiornamento: FRAZIONAMENTO in atti dal 17/10/1985 (n. 8582)

> Dati identificativi

Comune di **MANFREDONIA (E885) (FG)**

FRAZIONAMENTO in atti dal 17/10/1985 (n. 8582)

Foglio **141** Particella **110**

Partita: **178835**

> Dati di classamento

Redditi: dominicale **Euro 1,42 Lire 2.750**

agrario **Euro 0,95 Lire 1.833**

Particella con qualità: **PASCOLO** di classe **1**

Superficie: **611** m²

> Intestazione attuale dell'immobile - totale intestati: 15

> 1. AGNELLI Carmela (CF GNLCML26E51D643N)

nata a FOGGIA (FG) il 11/05/1926

Diritto di: Proprieta' per 34/160 bene personale (deriva dall'atto 1)

Diritto di: Proprieta' per 255/10800 (deriva dall'atto 1)

> 2. AGNELLI Lorenzo (CF GNLLNZ62L19A662B)

nato a BARI (BA) il 19/07/1962

Diritto di: Proprieta' per 17/160 bene personale (deriva dall'atto 1)

Diritto di: Proprieta' per 255/10800 (deriva dall'atto 1)

> 3. COGLITORE Emilia (CF CGLMLE39R58G273E)

nata a PALERMO (PA) il 18/10/1939

Diritto di: Proprieta' per 17/160 bene personale (deriva dall'atto 1)

> 4. GUARINO Antonietta (CF GRNNT31H53D643O)

nata a FOGGIA (FG) il 13/06/1931

Diritto di: Proprieta' per 68/8640 (deriva dall'atto 1)

> 5. AGNELLI Giuseppe Antonio Maria (CF GNLGPP64S22D643T)

nato a FOGGIA (FG) il 22/11/1964

Diritto di: Proprieta' per 65603/1080000 (deriva dall'atto 2)

> 6. AGNELLI Maria Antonietta (CF GNLMNT59-H63D643I)

nata a FOGGIA (FG) il 23/06/1959

Diritto di: Proprieta' per 65603/1080000 (deriva dall'atto 2)

> 7. AGNELLI Massimiliano (CF GNLMMS70M27D643V)

nato a FOGGIA (FG) il 27/08/1970

Diritto di: Proprieta' per 65603/1080000 (deriva dall'atto 2)

> 8. AGNELLI Stefania (CF GNLSFN61R46A662P)

nata a BARI (BA) il 06/10/1961

Diritto di: Proprieta' per 65603/1080000 (deriva dall'atto 2)

> 9. DI PINTO Anna (CF DPNNA60R42A883L)

nata a BISCEGLIE (BT) il 02/10/1960

Diritto di: Proprieta' per 2380/120000 (deriva dall'atto 2)

Diritto di: Proprieta' per 1173/240000 in regime di separazione dei beni (deriva dall'atto 3)

Foggia Solar S.r.l.		CODICE – CODE FOM.ENG.REL.008.00
		PAGINA - PAGE 49 di/of 51

Catasto terreni
Visura attuale per immobile
Situazione degli atti informatizzati al **23/12/2022**

-  [Immobile di catasto terreni](#)
-  [Causali di aggiornamento ed annotazioni](#)

Informazioni riportate negli atti del catasto al 23/12/2022
Dati identificativi: Comune di **MANFREDONIA (E885) (FG)**
 Foglio **141** Particella **113**
Classamento:
Redditi: dominicale **Euro 1,36 Lire 2.633**
 agrario **Euro 0,91 Lire 1.755**
 Particella con qualità: **PASCOLO** di classe **1**
 Superficie: **585 m²**
Ultimo atto di aggiornamento: FRAZIONAMENTO in atti dal 17/10/1985 (n. 8582)

► **Dati identificativi**

Comune di **MANFREDONIA (E885) (FG)** FRAZIONAMENTO in atti dal 17/10/1985 (n. 8582)
 Foglio **141** Particella **113**
 Partita: **178835**

► **Dati di classamento**

Redditi: dominicale **Euro 1,36 Lire 2.633** FRAZIONAMENTO in atti dal 17/10/1985 (n. 8582)
 agrario **Euro 0,91 Lire 1.755**
 Particella con qualità: **PASCOLO** di classe **1**
 Superficie: **585 m²**

Catasto terreni
Visura attuale per immobile
Situazione degli atti informatizzati al **23/12/2022**

-  [Immobile di catasto terreni](#)
-  [Causali di aggiornamento ed annotazioni](#)

Informazioni riportate negli atti del catasto al 23/12/2022
Dati identificativi: Comune di **MANFREDONIA (E885) (FG)**
 Foglio **141** Particella **117**
Classamento:
 Particella con destinazione: **AREA RURALE**
 Superficie: **753 m²**
Ultimo atto di aggiornamento: VARIAZIONE D'UFFICIO del 25/10/2010 Pratica n. FG0255459 in atti dal 25/10/2010 ATTIVITA' A04 - BONIFICA DEI FABBRICATI EX RURALI NON PUBBLICATI (n. 7531.1/2010)
Annotazioni: RETTIFICA DELLA DESTINAZIONE A SEGUITO DI VERIFICA D'UFFICIO.

► **Dati identificativi**

Comune di **MANFREDONIA (E885) (FG)** FRAZIONAMENTO in atti dal 17/10/1985 (n. 8582)
 Foglio **141** Particella **117**

► **Dati di classamento**

Particella con destinazione: **AREA RURALE**
 Superficie: **753 m²**
 VARIAZIONE D'UFFICIO del 25/10/2010 Pratica n. FG0255459 in atti dal 25/10/2010 ATTIVITA' A04 - BONIFICA DEI FABBRICATI EX RURALI NON PUBBLICATI (n. 7531.1/2010)
Annotazioni: RETTIFICA DELLA DESTINAZIONE A SEGUITO DI VERIFICA D'UFFICIO.

► **Intestazione attuale dell'immobile - totale intestati: 15**

- **1. AGNELLI Carmela (CF GNLCML26E51D643N)**
 nata a FOGGIA (FG) il 11/05/1926
 Diritto di: Proprieta' per 34/160 bene personale (deriva dall'atto 1)
 Diritto di: Proprieta' per 255/10800 (deriva dall'atto 1)
- **2. AGNELLI Lorenzo (CF GNLLNZ62L19A662B)**
 nato a BARI (BA) il 19/07/1962
 Diritto di: Proprieta' per 17/160 bene personale (deriva dall'atto 1)
 Diritto di: Proprieta' per 255/10800 (deriva dall'atto 1)
- **3. COGLITORE Emilia (CF CGLMLE39R58G273E)**
 nata a PALERMO (PA) il 18/10/1939
 Diritto di: Proprieta' per 17/160 bene personale (deriva dall'atto 1)
- **4. GUARINO Antonietta (CF GRNNNT31H53D643O)**
 nata a FOGGIA (FG) il 13/06/1931
 Diritto di: Proprieta' per 68/8640 (deriva dall'atto 1)
- **5. AGNELLI Giuseppe Antonio Maria (CF GNLGPP64S22D643T)**
 nato a FOGGIA (FG) il 22/11/1964
 Diritto di: Proprieta' per 65603/1080000 (deriva dall'atto 2)
- **6. AGNELLI Maria Antonietta (CF GNLMNT59-H63D643I)**
 nata a FOGGIA (FG) il 23/06/1959
 Diritto di: Proprieta' per 65603/1080000 (deriva dall'atto 2)
- **7. AGNELLI Massimiliano (CF GNLMSTM70M27D643V)**
 nato a FOGGIA (FG) il 27/08/1970
 Diritto di: Proprieta' per 65603/1080000 (deriva dall'atto 2)
- **8. AGNELLI Stefania (CF GNLSFN61R46A662P)**
 nata a BARI (BA) il 06/10/1961
 Diritto di: Proprieta' per 65603/1080000 (deriva dall'atto 2)
- **9. DI PINTO Anna (CF DPNNNA60R42A883L)**
 nata a BISCEGLIE (BT) il 02/10/1960
 Diritto di: Proprieta' per 2380/120000 (deriva dall'atto 2)
 Diritto di: Proprieta' per 1173/240000 in regime di separazione dei beni (deriva dall'atto 3)

► **10. DI PINTO Loredana (CF DPNLDN65D67A883B)**

nata a BISCEGLIE (BT) il 27/04/1965
 Diritto di: Proprieta' per 2380/120000 (deriva dall'atto 2)
 Diritto di: Proprieta' per 1173/240000 in regime di separazione dei beni (deriva dall'atto 3)

► **11. NATALICCHIO Annalisa (CF NTLNLS69P62A883U)**

nata a BISCEGLIE (BT) il 22/09/1969
 Diritto di: Proprieta' per 3145/120000 (deriva dall'atto 2)

► **12. NATALICCHIO Carla (CF NTLCRL74C57A883Q)**

nata a BISCEGLIE (BT) il 17/03/1974
 Diritto di: Proprieta' per 3077/120000 (deriva dall'atto 2)

► **13. NATALICCHIO Patrizia (CF NTLPRZ72B58A883M)**

nata a BISCEGLIE (BT) il 18/02/1972
 Diritto di: Proprieta' per 3077/120000 (deriva dall'atto 2)

► **14. ZONNO Maria (CF ZNNMRA60P69A662R)**

nata a BARI (BA) il 29/09/1960
 Diritto di: Proprieta' per 24/320 (deriva dall'atto 4)

► **15. ZONNO Marina (CF ZNNMRN62H45A662K)**

nata a BARI (BA) il 05/06/1962
 Diritto di: Proprieta' per 24/320 (deriva dall'atto 4)

► **10. DI PINTO Anna (CF DPNNNA60R42A883L)**

nata a BISCEGLIE (BT) il 02/10/1960
 Diritto di: Proprieta' per 2380/120000 (deriva dall'atto 2)
 Diritto di: Proprieta' per 1173/240000 in regime di separazione dei beni (deriva dall'atto 3)

► **11. DI PINTO Loredana (CF DPNLDN65D67A883B)**

nata a BISCEGLIE (BT) il 27/04/1965
 Diritto di: Proprieta' per 2380/120000 (deriva dall'atto 2)
 Diritto di: Proprieta' per 1173/240000 in regime di separazione dei beni (deriva dall'atto 3)

► **12. NATALICCHIO Annalisa (CF NTLNLS69P62A883U)**

nata a BISCEGLIE (BT) il 22/09/1969
 Diritto di: Proprieta' per 3145/120000 (deriva dall'atto 2)

► **13. NATALICCHIO Carla (CF NTLCRL74C57A883Q)**

nata a BISCEGLIE (BT) il 17/03/1974
 Diritto di: Proprieta' per 3077/120000 (deriva dall'atto 2)

► **14. NATALICCHIO Patrizia (CF NTLPRZ72B58A883M)**

nata a BISCEGLIE (BT) il 18/02/1972
 Diritto di: Proprieta' per 3077/120000 (deriva dall'atto 2)

► **15. ZONNO Maria (CF ZNNMRA60P69A662R)**

nata a BARI (BA) il 29/09/1960
 Diritto di: Proprieta' per 24/320 (deriva dall'atto 4)

► **16. ZONNO Marina (CF ZNNMRN62H45A662K)**

nata a BARI (BA) il 05/06/1962
 Diritto di: Proprieta' per 24/320 (deriva dall'atto 4)

► **Intestazione attuale dell'immobile - totale intestati: 16**

- **1. AGNELLI Carmela (CF GNLCML26E51D643N)**
 nata a FOGGIA (FG) il 11/05/1926
 Diritto di: Proprieta' per 34/160 bene personale (deriva dall'atto 1)
 Diritto di: Proprieta' per 255/10800 (deriva dall'atto 1)
- **2. AGNELLI Lorenzo (CF GNLLNZ62L19A662B)**
 nato a BARI (BA) il 19/07/1962
 Diritto di: Proprieta' per 17/160 bene personale (deriva dall'atto 1)
 Diritto di: Proprieta' per 255/10800 (deriva dall'atto 1)
- **3. COGLITORE Emilia (CF CGLMLE39R58G273E)**
 nata a PALERMO (PA) il 18/10/1939
 Diritto di: Proprieta' per 17/160 bene personale (deriva dall'atto 1)
- **4. GUARINO Antonietta (CF GRNNNT31H53D643O)**
 nata a FOGGIA (FG) il 13/06/1931
 Diritto di: Proprieta' per 68/8640 (deriva dall'atto 1)
- **5. RUSSO Domenico (CF RSSDNC60L26E885N)**
 nato a MANFREDONIA (FG) il 26/07/1960
 Diritto di: Proprieta' per 16/80 in regime di separazione dei beni (deriva dall'atto 1)
- **6. AGNELLI Giuseppe Antonio Maria (CF GNLGPP64S22D643T)**
 nato a FOGGIA (FG) il 22/11/1964
 Diritto di: Proprieta' per 11603/1080000 (deriva dall'atto 2)
- **7. AGNELLI Maria Antonietta (CF GNLMNT59-H63D643I)**
 nata a FOGGIA (FG) il 23/06/1959
 Diritto di: Proprieta' per 11603/1080000 (deriva dall'atto 2)
- **8. AGNELLI Massimiliano (CF GNLMSTM70M27D643V)**
 nato a FOGGIA (FG) il 27/08/1970
 Diritto di: Proprieta' per 11603/1080000 (deriva dall'atto 2)
- **9. AGNELLI Stefania (CF GNLSFN61R46A662P)**
 nata a BARI (BA) il 06/10/1961
 Diritto di: Proprieta' per 11603/1080000 (deriva dall'atto 2)

1. VOLTURA D'UFFICIO del 12/04/2014 Pubblico ufficiale VASALLI Sede DELICETO (FG) Repertorio n. 5078 - UU Sede FOGGIA (FG) Registrazione Volume 9990 n. 493 registrato in data 10/04/2015 - SUCC TPU AGNELLI FILIPPO DV 106503/15 Voltura n. 8141.1/2015 - Pratica n. FG0111138 in atti dal 14/05/2015
 2. TESTAMENTO OLOGRAFO del 19/04/2016 Pubblico ufficiale RINALDI Sede BARI (BA) Repertorio n. 34009 - UU Sede BARI (BA) Registrazione Volume 9990 n. 1132 registrato in data 08/03/2017 - SUCC. INTEGRATIVA MASTRODONATO STELLA Voltura n. 4534.3/2017 - Pratica n. FG0047077 in atti dal 16/03/2017
 3. Atto del 19/05/2020 Pubblico ufficiale RINALDI FRANCESCO Sede BARI (BA) Repertorio n. 39113 - DONAZIONE ACCETTATA Nota presentata con Modello Unico n. 7390.2/2020 Reparto PI di FOGGIA in atti dal 15/06/2020
 4. SUCCESSIONE TESTAMENTARIA di LOCURCIO ROSA del 10/06/2021 Sede BARI (BA) Registrazione Volume 88888 n. 445913 registrato in data 11/10/2021 - Trascrizione n. 18736.2/2021 Reparto PI di FOGGIA in atti dal 19/10/2021

Foggia Solar S.r.l.		CODICE – <i>CODE</i> FOM.ENG.REL.008.00
		PAGINA - <i>PAGE</i> 50 di/of 51

Catasto terreni

Visura attuale per immobile

Situazione degli atti informatizzati al **23/12/2022**

 **Immobile di catasto terreni**  **Causali di aggiornamento ed annotazioni**

Informazioni riportate negli atti del catasto al 23/12/2022

Dati identificativi: Comune di **MANFREDONIA (E885) (FG)**

Foglio **141** Particella **119**

Classamento:

Redditi: dominicale **Euro 41,27**
agrario **Euro 25,79**

Particella con qualità: **SEMINATIVO** di classe **2**

Superficie: **9.988 m²**

Ultimo atto di aggiornamento: VARIAZIONE D'UFFICIO del 29/01/2010 Pratica n. FG0030979 in atti dal 02/02/2010 IST. PER AGGIORN. CARTOGR. DI P.LLE (n. 27242.1/2010)

> Dati identificativi

Comune di **MANFREDONIA (E885) (FG)**

FRAZIONAMENTO in atti dal 12/04/1991 (n. 85.1/1982)

Foglio **141** Particella **119**

> Dati di classamento

Redditi: dominicale **Euro 41,27**
agrario **Euro 25,79**

FRAZIONAMENTO in atti dal 14/05/1996 (n. 4. F01/1986)

Particella con qualità: **SEMINATIVO** di classe **2**

Superficie: **9.988 m²**

> Altre variazioni

VARIAZIONE D'UFFICIO del 29/01/2010 Pratica n. FG0030979 in atti dal 02/02/2010 IST. PER AGGIORN. CARTOGR. DI P.LLE (n. 27242.1/2010)

> Intestazione attuale dell'immobile - totale intestati: 15

> 1. AGNELLI Carmela (CF GNLCML26E51D643N)

nata a FOGGIA (FG) il 11/05/1926
Diritto di: Proprieta' per 34/160 bene personale (deriva dall'atto 1)
Diritto di: Proprieta' per 255/10800 (deriva dall'atto 1)

> 2. AGNELLI Lorenzo (CF GNLLNZ62L19A662B)

nato a BARI (BA) il 19/07/1962
Diritto di: Proprieta' per 17/160 bene personale (deriva dall'atto 1)
Diritto di: Proprieta' per 255/10800 (deriva dall'atto 1)

> 3. COGLITORE Emilia (CF CGLMLE39R58G273E)

nata a PALERMO (PA) il 18/10/1939
Diritto di: Proprieta' per 17/160 bene personale (deriva dall'atto 1)

> 4. GUARINO Antonietta (CF GRNNT31H53D643O)

nata a FOGGIA (FG) il 13/06/1931
Diritto di: Proprieta' per 68/8640 (deriva dall'atto 1)

> 5. AGNELLI Giuseppe Antonio Maria (CF GNLGPP64S2ZD643T)

nato a FOGGIA (FG) il 22/11/1964
Diritto di: Proprieta' per 65603/1080000 (deriva dall'atto 2)

> 6. AGNELLI Maria Antonietta (CF GNLMNT59-H63D643I)

nata a FOGGIA (FG) il 23/06/1959
Diritto di: Proprieta' per 65603/1080000 (deriva dall'atto 2)

> 7. AGNELLI Massimiliano (CF GNLM5M70M27D643V)

nato a FOGGIA (FG) il 27/08/1970
Diritto di: Proprieta' per 65603/1080000 (deriva dall'atto 2)

> 8. AGNELLI Stefania (CF GNLSFN61R46A662P)

nata a BARI (BA) il 06/10/1961
Diritto di: Proprieta' per 65603/1080000 (deriva dall'atto 2)

> 9. DI PINTO Anna (CF DPNNNA60R42A883L)

nata a BISCEGLIE (BT) il 02/10/1960
Diritto di: Proprieta' per 2380/120000 (deriva dall'atto 2)
Diritto di: Proprieta' per 1173/240000 in regime di separazione dei beni (deriva dall'atto 3)

1. TESTAMENTO PUBBLICO del 12/04/2014 Pubblico ufficiale VASSALLI Sede DELICETO (FG) Repertorio n. 5078 - UU Sede FOGGIA (FG) Registrazione Volume 9990 n. 493 registrato in data 10/04/2015 - Voltura n. 7932.1/2015 - Pratica n. FG0106503 in atti dal 11/05/2015
2. TESTAMENTO OLOGRAFO del 19/04/2016 Pubblico ufficiale RINALDI Sede BARI (BA) Repertorio n. 34009 - UU Sede BARI (BA) Registrazione Volume 9990 n. 1132 registrato in data 06/03/2017 - SUCC. INTEGRATIVA MASTRODONATO STELLA Voltura n. 4534.3/2017 - Pratica n. FG0047077 in atti dal 16/03/2017
3. Atto del 19/05/2020 Pubblico ufficiale RINALDI FRANCESCO Sede BARI (BA) Repertorio n. 39113 - DONAZIONE ACCETTATA Nota presentata con Modello Unico n. 7390.2/2020 Reparto PI di FOGGIA in atti dal 15/06/2020
4. SUCCESSIONE TESTAMENTARIA di LOCURCIO ROSA del 10/06/2021 Sede BARI (BA) Registrazione Volume 88888 n. 445913 registrato in data 11/10/2021 - Trascrizione n. 18736.2/2021 Reparto PI di FOGGIA in atti dal 19/10/2021

> 10. DI PINTO Loredana (CF DPNLDN65D67A883B)

nata a BISCEGLIE (BT) il 27/04/1965
Diritto di: Proprieta' per 2380/120000 (deriva dall'atto 2)
Diritto di: Proprieta' per 1173/240000 in regime di separazione dei beni (deriva dall'atto 3)

> 11. NATALICCHIO Annalisa (CF NTLNLS69P62A883U)

nata a BISCEGLIE (BT) il 22/09/1969
Diritto di: Proprieta' per 3145/120000 (deriva dall'atto 2)

> 12. NATALICCHIO Carla (CF NTLCL74C57A883Q)

nata a BISCEGLIE (BT) il 17/03/1974
Diritto di: Proprieta' per 3077/120000 (deriva dall'atto 2)

> 13. NATALICCHIO Patrizia (CF NTLPRZ72B58A883M)

nata a BISCEGLIE (BT) il 18/02/1972
Diritto di: Proprieta' per 3077/120000 (deriva dall'atto 2)

> 14. ZONNO Maria (CF ZNNMRA60P69A662R)

nata a BARI (BA) il 29/09/1960
Diritto di: Proprieta' per 24/320 (deriva dall'atto 4)

> 15. ZONNO Marina (CF ZNNMRN62H45A662K)

nata a BARI (BA) il 05/06/1962
Diritto di: Proprieta' per 24/320 (deriva dall'atto 4)

Catasto terreni

Visura attuale per immobile

Situazione degli atti informatizzati al **23/12/2022**

 **Immobile di catasto terreni**  **Causali di aggiornamento ed annotazioni**

Informazioni riportate negli atti del catasto al 23/12/2022

Dati identificativi: Comune di **MANFREDONIA (E885) (FG)**

Foglio **128** Particella **89**

Classamento:

Redditi: dominicale **Euro 10,48**
agrario **Euro 6,55**

Particella con qualità: **SEMINATIVO** di classe **2**

Superficie: **2.536 m²**

Ultimo atto di aggiornamento: FRAZIONAMENTO del 02/11/2011 Pratica n. FG0302911 in atti dal 02/11/2011 presentato il 01/11/2011 (n. 302911.1/2011)

> Dati identificativi

Comune di **MANFREDONIA (E885) (FG)**

FRAZIONAMENTO del 02/11/2011 Pratica n. FG0302911 in atti dal 02/11/2011 presentato il 01/11/2011 (n. 302911.1/2011)

Foglio **128** Particella **89**

Annotazione di immobile: SR

> Dati di classamento

Redditi: dominicale **Euro 10,48**
agrario **Euro 6,55**

FRAZIONAMENTO del 02/11/2011 Pratica n. FG0302911 in atti dal 02/11/2011 presentato il 01/11/2011 (n. 302911.1/2011)

Particella con qualità: **SEMINATIVO** di classe **2**

Superficie: **2.536 m²**

> Intestazione attuale dell'immobile - totale intestati: 1

> 1. SAI INVEST S.A.S. - SOCIETA' AGRICOLA DI ANTONELLA PASQUALICCHIO (CF 01410430712)

Sede in FOGGIA (FG)


Diritto di: Proprieta' per 1/1 (deriva dall'atto 1)

1. Atto del 04/07/2013 Pubblico ufficiale RIZZO CORALLO ANTONIO Sede MANFREDONIA (FG) Repertorio n. 5033 - MUTAMENTO DI DENOMINAZIONE O RAGIONE SOCIALE Nota presentata con Modello Unico n. 10470.1/2013 Reparto PI di FOGGIA in atti dal 09/07/2013

Catasto terreni

Visura attuale per immobile

Situazione degli atti informatizzati al **23/12/2022**

 **Immobile di catasto terreni**  **Causali di aggiornamento ed annotazioni**

Informazioni riportate negli atti del catasto al 23/12/2022

Dati identificativi: Comune di **MANFREDONIA (E885) (FG)**

Foglio **128** Particella **79**

Classamento:

Redditi: dominicale **Euro 29,33**
agrario **Euro 18,33**

Particella con qualità: **SEMINATIVO** di classe **2**

Superficie: **7.099 m²**

Ultimo atto di aggiornamento: FRAZIONAMENTO del 02/11/2011 Pratica n. FG0302911 in atti dal 02/11/2011 presentato il 01/11/2011 (n. 302911.1/2011)

> Dati identificativi

Comune di **MANFREDONIA (E885) (FG)**

FRAZIONAMENTO del 02/11/2011 Pratica n. FG0302911 in atti dal 02/11/2011 presentato il 01/11/2011 (n. 302911.1/2011)

Foglio **128** Particella **79**

Annotazione di immobile: SR

> Dati di classamento

Redditi: dominicale **Euro 29,33**
agrario **Euro 18,33**

FRAZIONAMENTO del 02/11/2011 Pratica n. FG0302911 in atti dal 02/11/2011 presentato il 01/11/2011 (n. 302911.1/2011)

Particella con qualità: **SEMINATIVO** di classe **2**

Superficie: **7.099 m²**

> Intestazione attuale dell'immobile - totale intestati: 1

> 1. T.E.R.NA. RETE ELETTRICA NAZIONALE S. P.A. (CF 05779661007)

Sede in ROMA (RM)

Diritto di: Proprieta' per 1/1 (deriva dall'atto 1)

1. Atto del 28/06/2012 Pubblico ufficiale GISOLFI ITALO Sede ROMA (RM) Repertorio n. 61150 - COMPRAVENDITA Nota presentata con Modello Unico n. 11198.1/2012 Reparto PI di FOGGIA in atti dal 20/07/2012

Foggia Solar S.r.l.		CODICE - CODE FOM.ENG.REL.008.00
		PAGINA - PAGE 51 di/of 51

Catasto terreni
Visura attuale per immobile
Situazione degli atti informatizzati al 23/12/2022

 **Immobile di catasto terreni**  **Causali di aggiornamento ed annotazioni**

Informazioni riportate negli atti del catasto al 23/12/2022
Dati identificativi: Comune di **MANFREDONIA (E885) (FG)**
 Foglio **128** Particella **97**
Classamento:
Redditi: dominicale **Euro 8,08**
 agrario **Euro 5,05**
 Particella con qualità: **SEMINATIVO** di classe **2**
 Superficie: **1.955 m²**
Ultimo atto di aggiornamento: FRAZIONAMENTO del 02/11/2011 Pratica n. FG0302911 in atti dal 02/11/2011 presentato il 01/11/2011 (n. 302911.1/2011)

> **Dati identificativi**

Comune di MANFREDONIA (E885) (FG) Foglio 128 Particella 97	FRAZIONAMENTO del 02/11/2011 Pratica n. FG0302911 in atti dal 02/11/2011 presentato il 01/11/2011 (n. 302911.1/2011)
--	--

> **Dati di classamento**

Redditi: dominicale Euro 8,08 agrario Euro 5,05	FRAZIONAMENTO del 02/11/2011 Pratica n. FG0302911 in atti dal 02/11/2011 presentato il 01/11/2011 (n. 302911.1/2011)
Particella con qualità: SEMINATIVO di classe 2 Superficie: 1.955 m²	

> **Intestazione attuale dell'immobile - totale intestati: 1**

> 1. T.E.R.NA. RETE ELETTRICA NAZIONALE S. P.A. (CF 05779661007) Sede in ROMA (RM) Diritto di: Proprieta' per 1/1 (deriva dall'atto 1)	1. Atto del 28/06/2012 Pubblico ufficiale GISOLFI ITALO Sede ROMA (RM) Repertorio n. 61150 - COMPRAVENDITA Nota presentata con Modello Unico n. 11198.1/2012 Reparto PI di FOGGIA in atti dal 20/07/2012
---	--

Catasto terreni
Visura attuale per immobile
Situazione degli atti informatizzati al 23/12/2022

 **Immobile di catasto terreni**  **Causali di aggiornamento ed annotazioni**

Informazioni riportate negli atti del catasto al 23/12/2022
Dati identificativi: Comune di **MANFREDONIA (E885) (FG)**
 Foglio **128** Particella **139**
Classamento:
 Particella con destinazione: **RELIT STRAD**
 Superficie: **36 m²**
Ultimo atto di aggiornamento: ISTRUMENTO (ATTO PUBBLICO) del 02/07/2015 in atti dal 09/07/2015 COMPRAVENDITA (n. 9335.1/2015)

> **Dati identificativi**

Comune di MANFREDONIA (E885) (FG) Foglio 128 Particella 139	FRAZIONAMENTO del 20/05/2015 Pratica n. FG0116922 in atti dal 20/05/2015 presentato il 20/05/2015 (n. 116922.1/2015) Annotazione di immobile: SR
---	--

> **Dati di classamento**

Particella con destinazione: RELIT STRAD Superficie: 36 m²	FRAZIONAMENTO del 20/05/2015 Pratica n. FG0116922 in atti dal 20/05/2015 presentato il 20/05/2015 (n. 116922.1/2015)
--	--

> **Altre variazioni**

ISTRUMENTO (ATTO PUBBLICO) del 02/07/2015 in atti dal 09/07/2015 COMPRAVENDITA (n. 9335.1/2015)

> **Intestazione attuale dell'immobile - totale intestati: 1**

> 1. T.E.R.NA. RETE ELETTRICA NAZIONALE S. P.A. (CF 05779661007) Sede in ROMA (RM) Diritto di: Proprieta' per 1/1 (deriva dall'atto 1)	1. Atto del 02/07/2015 Pubblico ufficiale DE SANCTIS CORRADO Sede VICO EQUENSE (NA) Repertorio n. 8493 - COMPRAVENDITA Nota presentata con Modello Unico n. 9335.1/2015 Reparto PI di FOGGIA in atti dal 09/07/2015
---	---

Visura telematica

Tributi speciali: Euro 0,90

Catasto terreni
Visura attuale per immobile
Situazione degli atti informatizzati al 23/12/2022

 **Immobile di catasto terreni**  **Causali di aggiornamento ed annotazioni**

Informazioni riportate negli atti del catasto al 23/12/2022
Dati identificativi: Comune di **MANFREDONIA (E885) (FG)**
 Foglio **128** Particella **143**
Classamento:
Redditi: dominicale **Euro 736,67**
 agrario **Euro 460,42**
 Particella con qualità: **SEMINATIVO** di classe **2**
 Superficie: **178.298 m²**
Ultimo atto di aggiornamento: FRAZIONAMENTO del 25/06/2015 Pratica n. FG0141919 in atti dal 25/06/2015 presentato il 25/06/2015 (n. 141919.1/2015)

> **Dati identificativi**

Comune di MANFREDONIA (E885) (FG) Foglio 128 Particella 143	FRAZIONAMENTO del 25/06/2015 Pratica n. FG0141919 in atti dal 25/06/2015 presentato il 25/06/2015 (n. 141919.1/2015)
---	--

> **Dati di classamento**

Redditi: dominicale Euro 736,67 agrario Euro 460,42	FRAZIONAMENTO del 25/06/2015 Pratica n. FG0141919 in atti dal 25/06/2015 presentato il 25/06/2015 (n. 141919.1/2015)
Particella con qualità: SEMINATIVO di classe 2 Superficie: 178.298 m²	

> **Intestazione attuale dell'immobile - totale intestati: 1**

> 1. SAI INVEST S.A.S. - SOCIETA' AGRICOLA DI ANTONELLA PASQUALICCHIO (CF 01410430712) Sede in FOGGIA (FG) Diritto di: Proprieta' per 1/1 (deriva dall'atto 1)	1. FRAZIONAMENTO del 25/06/2015 Pratica n. FG0141919 in atti dal 25/06/2015 presentato il 25/06/2015 (n. 141919.1/2015)
---	---