

TITLE: DOCUMENTAZIONE FOTOGRAFICA E FOTOSIMULAZIONI DELL'INTERVENTO

AVAILABLE LANGUAGE: IT

DOCUMENTAZIONE FOTOGRAFICA E FOTOSIMULAZIONI DELL'INTERVENTO

Progetto di un impianto agrivoltaico della potenza complessiva di 103.314,00 kWp con sistema di accumulo di capacità pari a 20 MW e relative opere di connessione alla rete. Da realizzarsi nei Comuni di Foggia, Manfredonia (FG) e Zapponeta (FG)

File: FOM.ENG.REL.021.00_Documentazione fotografica e fotosimulazioni dell'intervento.doc

REV.	DATE	DESCRIPTION	PREPARED	VERIFIED	APPROVED
00	07/02/2023	Emissione definitiva	V.Bonifati	L.Spaccino R.De Santis	L. di Cosimo

CLIENT VALIDATION

Name	Discipline	PE
COLLABORATORS	VERIFIED BY	VALIDATE BY

CLIENT CODE

IMP.			GROUP.			TYPE			PROGR.			REV	
F	O	M	E	N	G	R	E	L	0	2	1	0	0

CLASSIFICATION For Information or For Validation

UTILIZATION SCOPE Basic Design

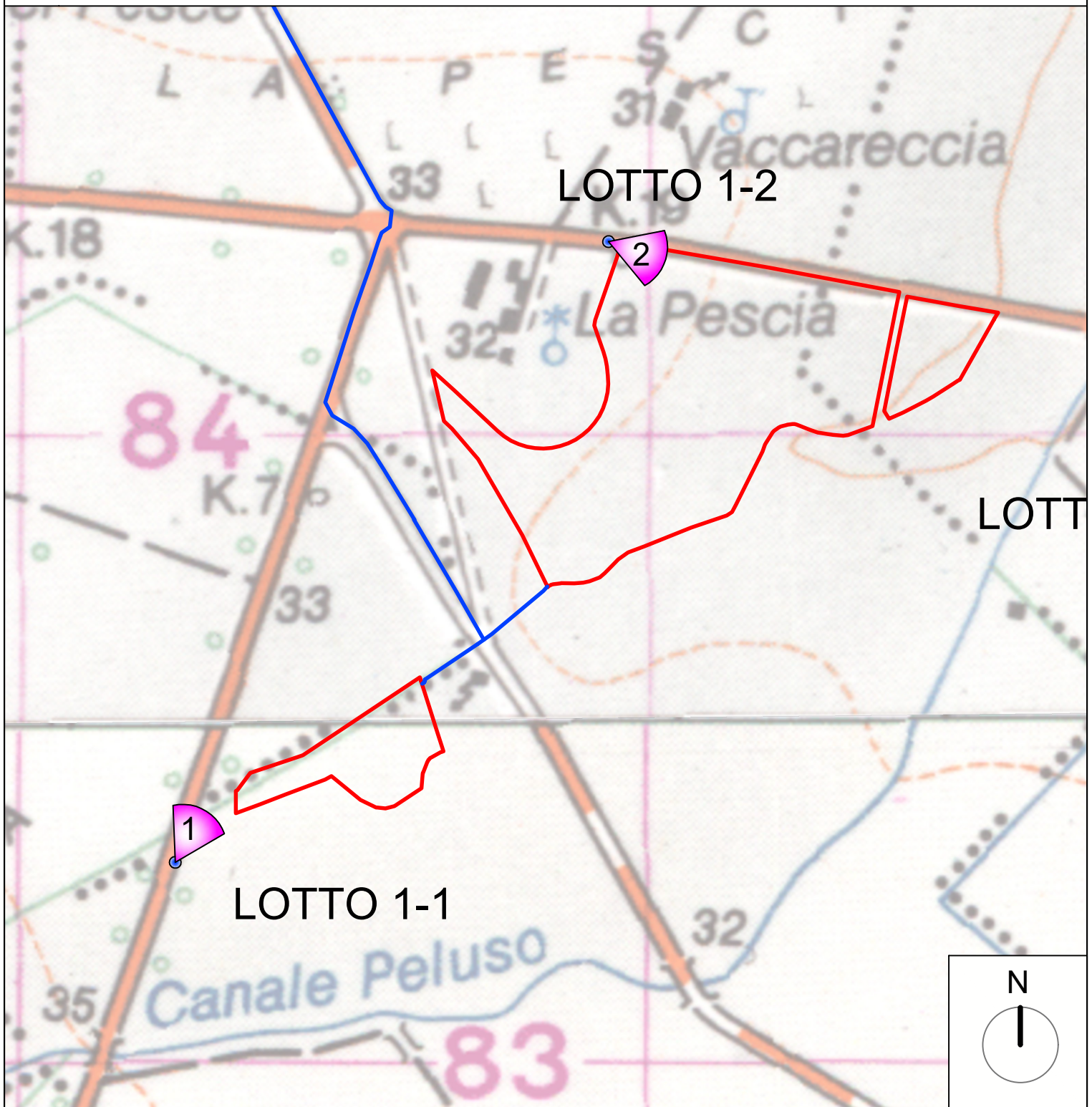
LEGENDA

— CAVIDOTTO INTERRATO DI COLLEGAMENTO

— AREA D'IMPIANTO




Punti di vista fotografici




PUNTO DI VISTA N.1

Vista verso lotto di impianto 1.1, con punto di scatto fotografico lungo la SP80

STATO ANTE-OPERAM



SIMULAZIONE STATO POST-OPERAM



PUNTO DI VISTA N.2

Vista verso lotti di impianto 1.2 e 1.3, con punto di scatto fotografico lungo la SS544 (nei pressi della Posta di Pescia, facente parte delle componenti culturali ed insediative del P.P.T.R.)

STATO ANTE-OPERAM



SIMULAZIONE STATO POST-OPERAM



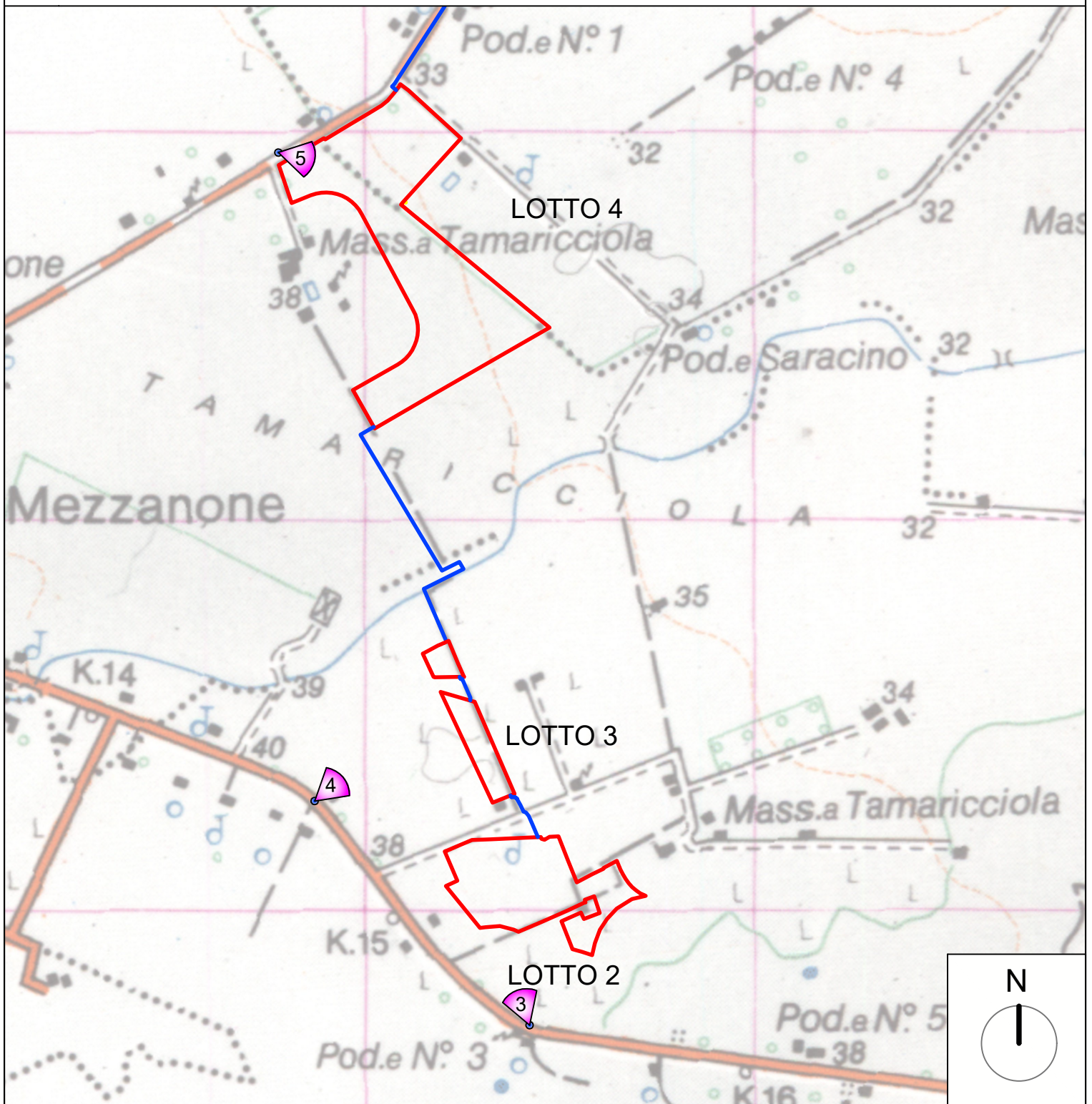
LEGENDA

— CAVIDOTTO INTERRATO DI COLLEGAMENTO

— AREA D'IMPIANTO



Punti di vista fotografici



PUNTO DI VISTA N.3

Vista verso lotto di impianto 2, con punto di scatto fotografico lungo la SS544 (anche Regio Tratturello Foggia Tressanti Barletta, facente parte delle componenti culturali ed insediative del P.P.T.R.)

STATO ANTE-OPERAM



SIMULAZIONE STATO POST-OPERAM



PUNTO DI VISTA N.4

Vista verso lotto di impianto 3, con punto di scatto fotografico lungo la SS544 (anche Regio Tratturello Foggia Tressanti Barletta, facente parte delle componenti culturali ed insediative del P.P.T.R.)

STATO ANTE-OPERAM



SIMULAZIONE STATO POST-OPERAM



PUNTO DI VISTA N.5

Vista verso lotto di impianto 4, con punto di scatto fotografico nei pressi della Posta di Tamaricciola, facente parte delle componenti culturali ed insediative del P.P.T.R.

STATO ANTE-OPERAM



SIMULAZIONE STATO POST-OPERAM



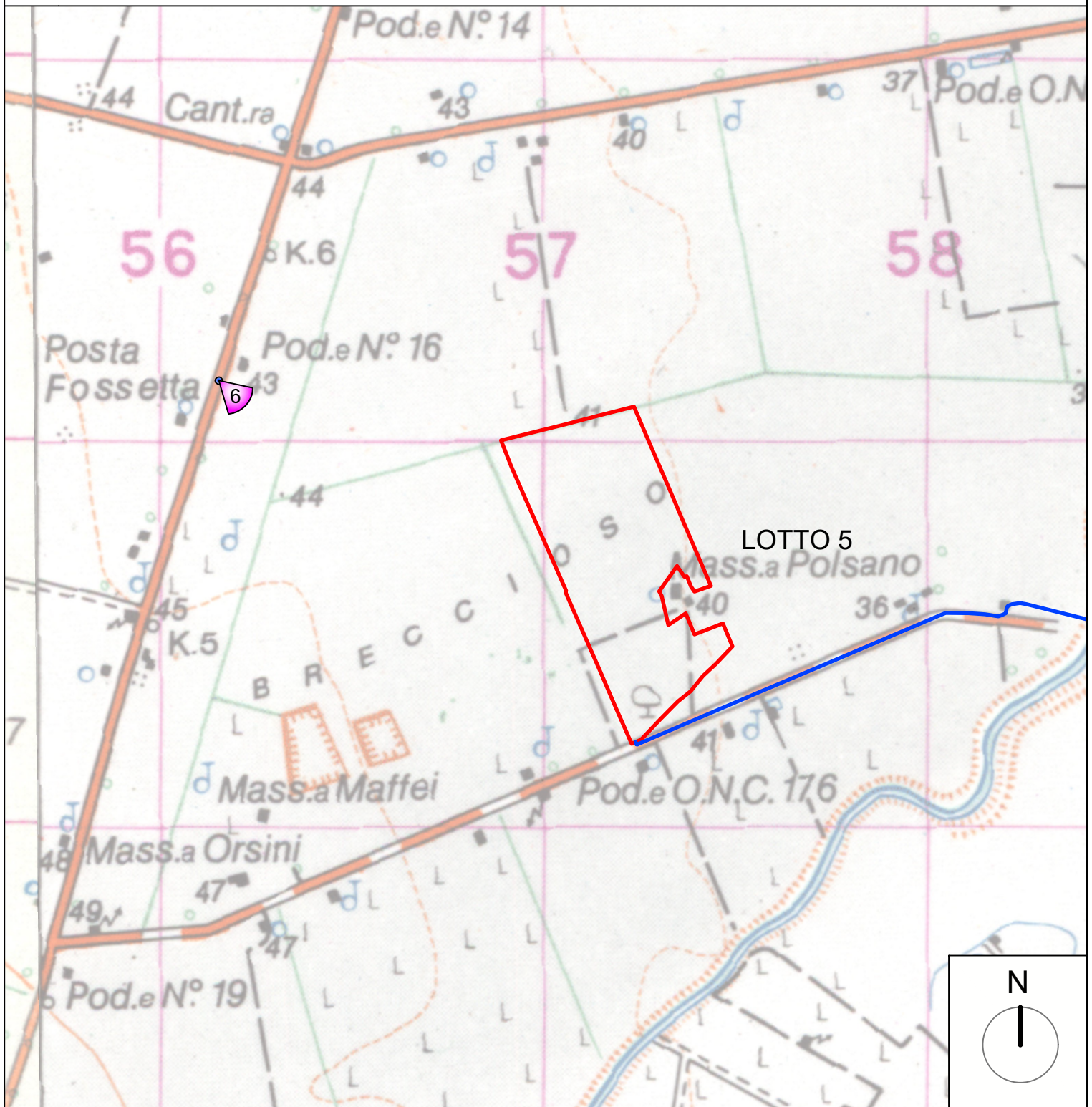
LEGENDA

 CAVIDOTTO INTERRATO DI COLLEGAMENTO

 AREA D'IMPIANTO



Punti di vista fotografici



PUNTO DI VISTA N.6

Vista verso lotto di impianto 5, con punto di scatto fotografico lungo la SP76 (anche tratturo Regio Braccio Candelaro Cervaro facente parte delle componenti culturali ed insediative del P.P.T.R.)

STATO ANTE-OPERAM



SIMULAZIONE STATO POST-OPERAM



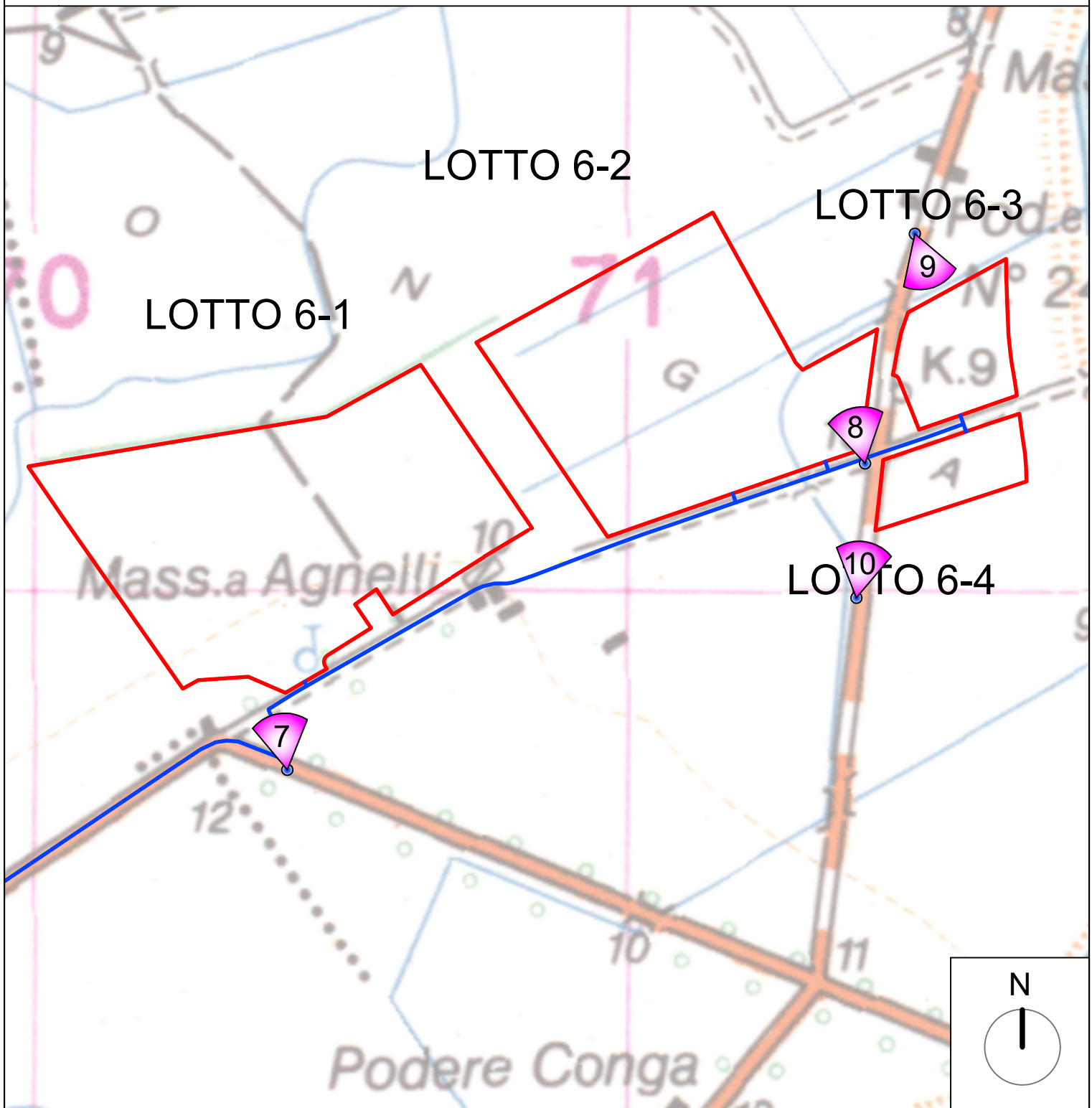
LEGENDA

— CAVIDOTTO INTERRATO DI COLLEGAMENTO

— AREA D'IMPIANTO



Punti di vista fotografici



PUNTO DI VISTA N.7

Vista verso lotto di impianto 6.1 dal Regio Tratturello Foggia Zapponeta, facente parte delle componenti culturali ed insediative del P.P.T.R.

STATO ANTE-OPERAM



SIMULAZIONE STATO POST-OPERAM



PUNTO DI VISTA N.8

Vista verso lotto di impianto 6.2, con punto di scatto fotografico lungo una strada interpoderale nei pressi del medesimo lotto.

STATO ANTE-OPERAM



SIMULAZIONE STATO POST-OPERAM



PUNTO DI VISTA N.9

Vista verso lotto di impianto 6.3, con punto di scatto fotografico lungo una strada interpoderale nei pressi del medesimo lotto.

STATO ANTE-OPERAM



SIMULAZIONE STATO POST-OPERAM



PUNTO DI VISTA N.10

Vista verso lotto di impianto 6.4, con punto di scatto fotografico lungo una strada interpoderale nei pressi del medesimo lotto.

STATO ANTE-OPERAM



SIMULAZIONE STATO POST-OPERAM

