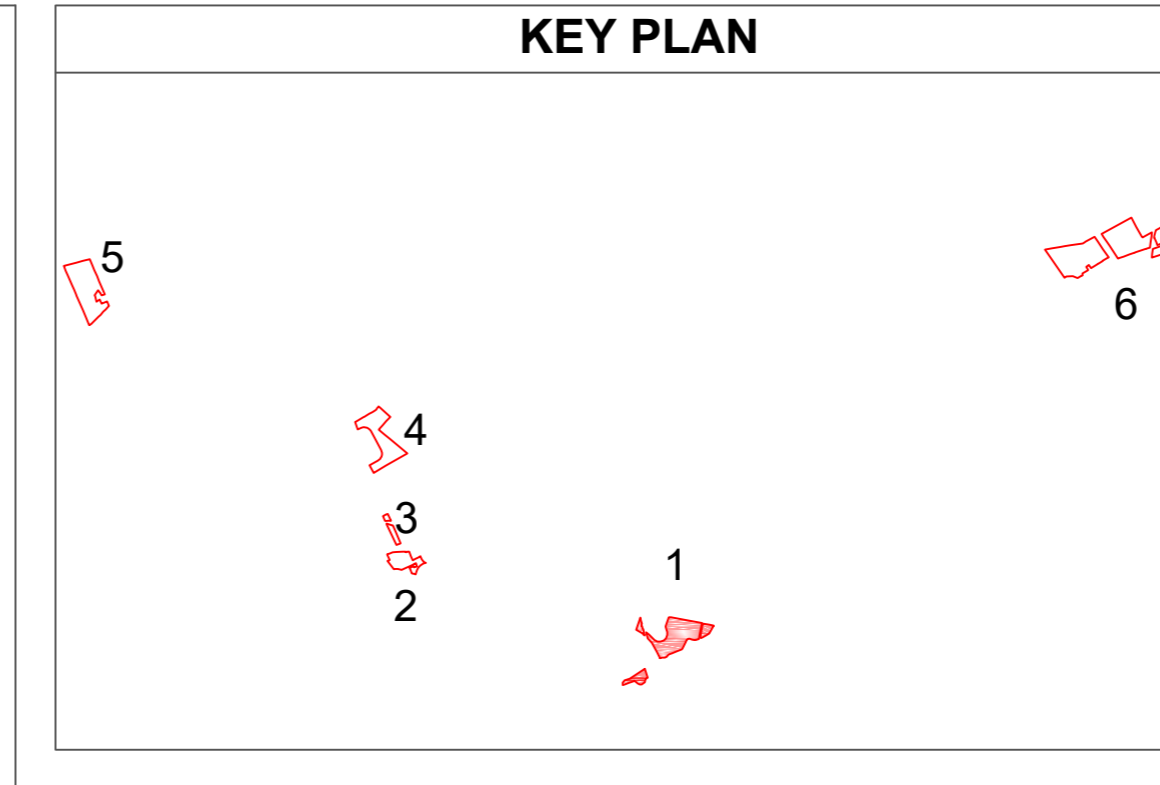
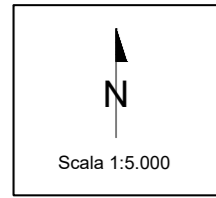
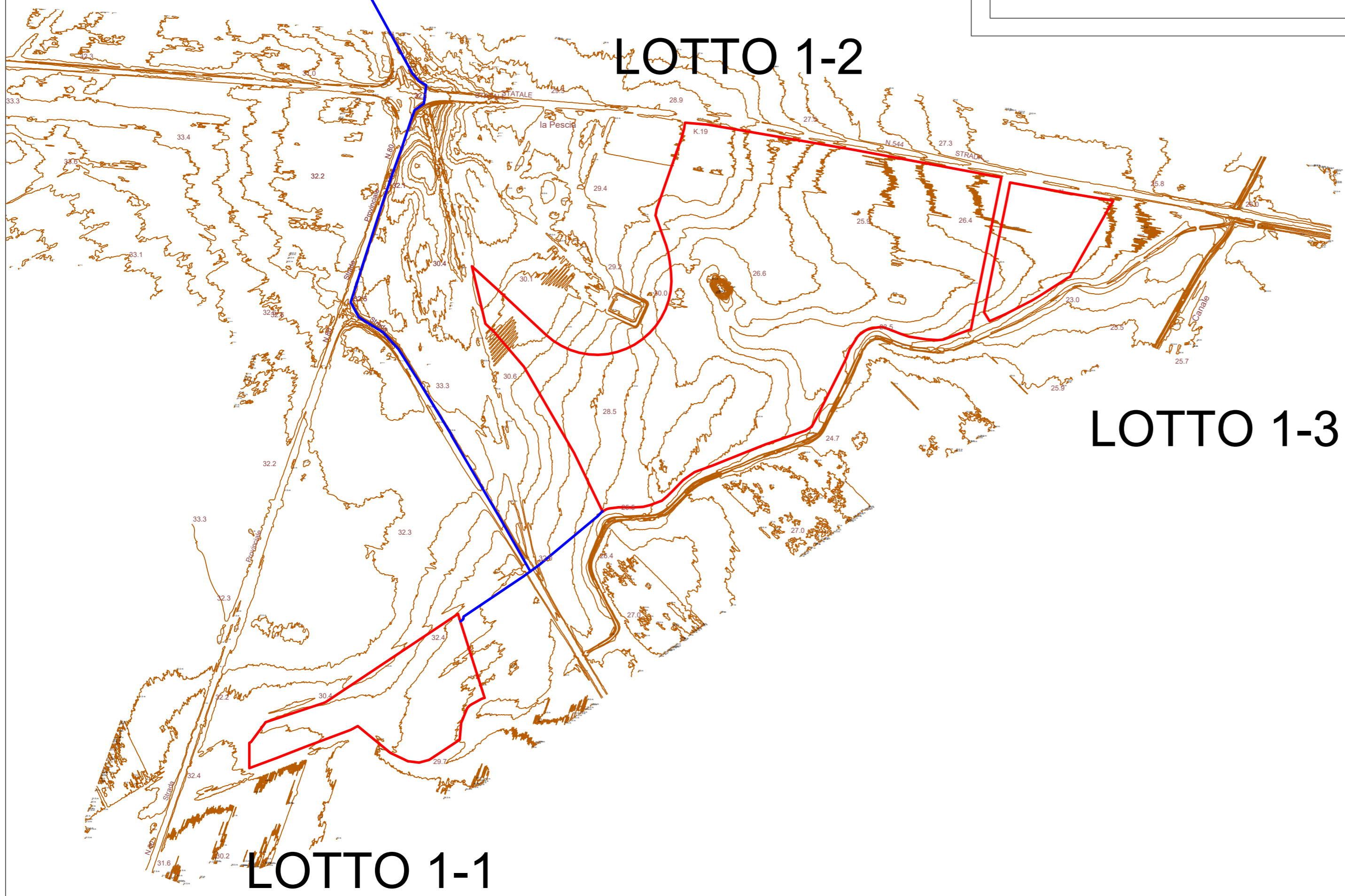


RILIEVO PLANO ALTIMETRICO DI DETTAGLIO DEI SINGOLI LOTTI



LEGENDA	
	Curve di livello - Isoipse (50 cm)
	Cavidotto MT
	Cavidotto AT
	Area di impianto
	SEU
	SE Manfredonia 380/150 kV



00	07/02/2023	EMMISSIONE DEFINITIVA	F. Perugini	A. Fata	V. Bretti
REV.	DATE	DESCRIPTION	PREPARED	CHECKED	APPROVED
		PROJECT: Progetto di un impianto agrivoltaico della potenza complessiva di 103.314,00 kWp con sistema di accumulo di capacità pari a 20 MW e relative opere di connessione alla rete. Da realizzarsi nei Comuni di Foggia, Manfredonia (FG) e Zapponeta (FG)			
Foggia Solar S.r.l.		CLASSIFICATION: Company	FORMAT: A2	SCALE: 1:5.000	PLOT SCALE: 1:1
CLIENT VALIDATION		TITLE: Rilievo Plano-Altimetrico di Dettaglio dei Singoli Lotti			
UTILIZATION SCOPE: Basic Design	CLIENT CODE				
COLLABORATORS	IMP	GROUP	DOC	PROGRESSIVE	REVISION
		FOM ENG TAV 024 00			

This document is property of Foggia Solar S.r.l. It is strictly forbidden to reproduce this document, in whole or in part, and to provide to others any related information without the previous written consent by Foggia Solar S.r.l.