Firmato digitalmente da:
FILIPPO CHECCUCCI

PLANIMETRIA SCAVI, SBANCAMENTI E RINTERRI

Dettaglio 1

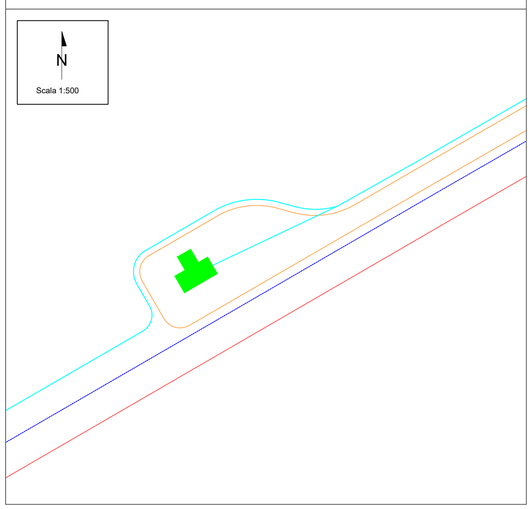

Dettaglio 2

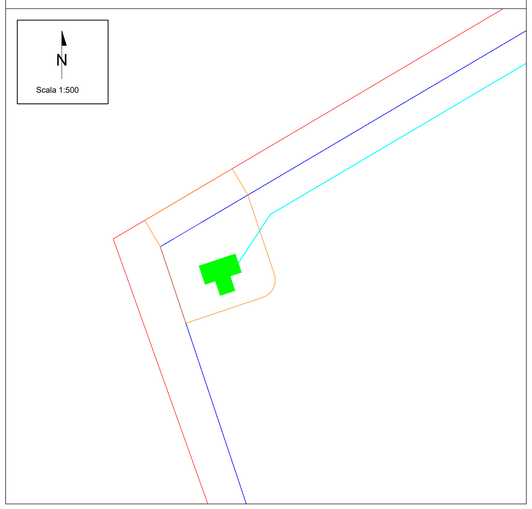

Dettaglio 3

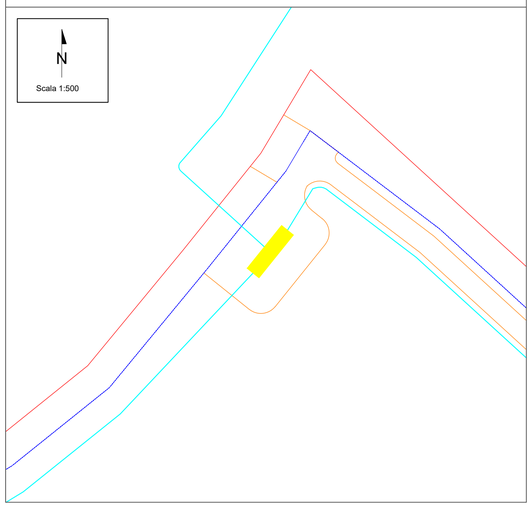

LEGENDA

Area di impianto

Recinzione di nuova realizzazione
Dimensioni scavo:
- plinto di fondazione dei pali: 0,4 x 0,4 x 0,5 m
(stimati 1419 plinti, da valutare in fase esecutiva);
Volume tot: 113.5 m^3

Regolarizzazione della viabilità interna di impianto
- Altezza di rinterro: 0,1 m
- Area tot: 5.717,0 m^2
- Volume di rinterro: 571,7 m^3
- Profondità scavo per fondazione stradale: 0,3 m
- Volume di scavo per fondazione stradale: 1.715,0 m^3

Sbancamento per fondazioni ed Oil Trail Transformation Unit
Volume di scavo: 128,7 m^3
Volume di rinterro: 42,0 m^3

Scavo a sezione obbligata cavidotti MT di impianto
Scavo 1 terna di cavi:
Dimensioni sezione: 0,28 x 0,9 m;
Volume tot: 97,7 m^3

Scavo 3 terne di cavi:
Dimensioni sezione: 1,08 x 0,9 m;
Volume tot: 70,5 m^3

Scavo 4 terne di cavi:
Dimensioni sezione: 0,68 x 1,2 m;
Volume tot: 987 m^3

Sbancamento per fondazioni Cabina di raccolta
Volume di scavo: 43,4 m^3
Volume di rinterro: 14,7 m^3

Vito Bretti
16.02.2023
16:11:27
GMT+00:00

Note:
- si prevede, nelle more di una caratterizzazione ambientale dello stesso, il riutilizzo del terrenno scavato in sito per i soli riempimenti legati alle trincee di posa dei cavidotti;
- le volumetrie indicate devono essere considerate come preliminari. Tali quantità potranno infatti subire modifiche in fase esecutiva.

REV.	DATE	DESCRIPTION	PREPARED	CHECKED	APPROVED
00	07/02/2023	Emissione Definitiva	A.Gernone	L.Spaccino A.Fata	V.Bretti

CONTRACTOR'S LOGO

PROJECT:
Progetto di un impianto agrivoltaico della potenza complessiva di 103.314,00 kWp con sistema di accumulo di capacità pari a 20 MW e relative opere di connessione alla rete. Da realizzarsi nei Comuni di Foggia, Manfredonia (FG) e Zapponeta (FG)

FILE NAME:
FOM.ENG.TAV.027.00_PLANIMETRIA SCAVI, SBANCAMENTI E RINTERRI.DWG

CLIENT'S LOGO

Foggia Solar S.r.l.

CLASSIFICATION:	FORMAT:	SCALE:	PLOT SCALE:	SHEET:
Company	A1	VARIE	1:1	4 di / of 6

TITLE:
Planimetria scavi, sbancamenti e rinterri

CLIENT VALIDATION

VALIDATED BY	
VERIFIED BY	
COLLABORATORS	

UTILIZATION SCOPE:
Basic Design

CLIENT CODE				
IMP	GROUP	DOC	PROGRESSIVE	REVISION
FOM	ENG	TAV	027	00

This document is property of Foggia Solar S.r.l. It is strictly forbidden to reproduce this document, in whole or in part, and to provide to others any related information without the previous written consent by Foggia Solar S.r.l.